

MK-OE.6131.111.2020.AH

Ełk, dnia 13.10.2020 r.

Pan Marek Chojnowski
Starosta Ełcki
19-300 Ełk, ul. Marsz.J.Piłsudskiego 4

Na podstawie art. 90 ustawy z dnia 16 kwietnia 2004 r. o ochronie przyrody (tj. Dz.U. z 2020 r. poz. 55 z późn.zm.) wnioskuję o wydanie zezwolenia na usunięcie niżej wymienionych drzew usytuowanych na działkach komunalnych stanowiących drogi publiczne w rozumieniu przepisów ustawy z dnia 21 marca 1985 r. o drogach publicznych (Dz.U. z 2016 r. poz. 1440 z późn. zm.).

Drzewa do wycinki:

1. lipa drobnolistna o obwodzie pnia 218 cm (dz. nr 3003/14)
2. lipa drobnolistna o obwodzie pnia 284 cm (dz. nr 3003/14)
3. klon zwyczajny o obwodzie pnia 113 cm (dz. nr 3073/5)
4. lipa drobnolistna o obwodzie pnia 252 cm (dz. nr 111/3)
5. lipa drobnolistna o obwodzie pnia 141 cm (dz. nr 3085/11)
6. jesion wyniosły o obwodzie pnia 151 cm (dz. nr 3085/11)
7. lipa drobnolistna o obwodzie pnia 208 cm (dz. nr 562/19)
8. klon zwyczajny o obwodzie pnia 184 cm (dz. nr 3068)
9. klon zwyczajny o obwodzie pnia 269 cm (dz. nr 3072/2)
10. świerk pospolity o obwodzie pnia 214 cm (dz. nr 1366/38)

Przeznaczenie terenu :

Działka nr ewid. 3003/14 w obrębie Ełk 3 jest własnością Gminy Miasto Ełk i oznaczona jest w opisie ewidencji gruntów symbolem (dr). - ulica Kilińskiego Nr 204150 N;
Działka nr ewid. 3073/5 w obrębie Ełk 3 jest własnością Gminy Miasto Ełk i oznaczona jest w opisie ewidencji gruntów symbolem (dr). - ulica Kilińskiego Nr 204150 N;
Działka nr ewid. 111/3 w obrębie Ełk 1 jest własnością Gminy Miasto Ełk i oznaczona jest w opisie ewidencji gruntów symbolem (dr). - ulica K.K. Baczyńskiego Nr 204005 N;
Działka nr ewid. 3085/11 w obrębie Ełk 3 jest własnością Gminy Miasto Ełk i oznaczona jest w opisie ewidencji gruntów symbolem (dr). - ulica Kochanowskiego Nr 204068;
Działka nr ewid. 562/19 w obrębie Ełk 1 jest własnością Gminy Miasto Ełk i oznaczona jest w opisie ewidencji gruntów symbolem (dr). - ulica Zamkowa Nr 204173;
Działka nr ewid. 3068 w obrębie Ełk 3 jest własnością Gminy Miasto Ełk i oznaczona jest w opisie ewidencji gruntów symbolem (dr). - ulica Cmentarna Nr 204051;
Działka nr ewid. 3072/2 w obrębie Ełk 3 jest własnością Gminy Miasto Ełk i oznaczona jest w opisie ewidencji gruntów symbolem (dr). - ulica Cmentarna;
Działka nr ewid. 1366/38 w obrębie Ełk 1 jest własnością Gminy Miasto Ełk i oznaczona jest w opisie ewidencji gruntów symbolem (dr). - ulica Adama Asnyka Nr 204006;

Termin zamierzonego usunięcia drzew: do 26.02.2021 r.

Uzasadnienie

Wnioskowane do usunięcia drzewa rosnące w pasie zieleni ulicy Kilińskiego, Zamkowej, Cmentarnej oraz Kochanowskiego (drzewa z numerami 1-3, 6,7,9) obumarły bądź są w ostatniej fazie obumierania. W chwili obecnej nie posiadają ulistnienia bądź występują pojedyncze ulistnione gałęzie, stanowią one zagrożenie bezpieczeństwa ludzi i mienia.

Lipa drobnolistna rosnąca w pasie drogowym ulicy Baczyńskiego jest w bardzo złym stanie zdrowotnym. Zauważono wyraźnie obniżoną vitalność tego drzew, korona w 50% składa się z posuszu i martwych konarów. Kora na pniu jest popękana z ubytkami próchnicznymi.

Lipa rosnąca w pasie drogowym ulicy Kochanowskiego (drzewo oznaczone numerem 5) ma niebezpieczny ubytek podłużny, wgłębny w strefie odziomkowej pnia, z widocznymi owocnikami grzybów chorobotwórczych. Korona w 50% sucha, ulistnienie drobne, skartłowaciałe.

Klon zwyczajny oznaczony numerem 8 rosnący przy ulicy Cmentarnej jest w fazie zamierania. Korona drzewa jest przerzedzona z posuszem szczytowy, z licznymi pędami odroślowymi. Przy odziomku ubytek kory sięgający dwóch metrów z wyraźną zgnilizną sięgającą do zabliźnionej rany po wycince pnia.

Powyższe drzewa stanowią zagrożenie bezpieczeństwa ruchu drogowego i pieszych ludzi.

O wycinkę drzewa oznaczonego numer 10 zawnioskowali mieszkańcy posesji znajdujących się przy ulicy Asnyka (w załączeniu ksero wystąpienia z dnia 18.08.2020r.). Przedmiotowe drzewo to dużych rozmiarów świerk pospolity o obwodzie pnia 214 cm i wysokości kilkunastu metrów. Drzewo jest zdrowe, ma dużą, gęstą koronę rozmieszczoną prawie na całej długości pnia. Korona drzewa była podkrzesana ze względu na kolidowanie z chodnikiem i skrajnią jezdni. Z uwagi, iż świerki mają płytki system korzeniowy, a drzewo rośnie jako solitier istnieje zagrożenie jego wywrotu pod wpływem silnych wiatrów.

W celu zachowania stanu zieleni miejskiej wnioskodawca zobowiązuje się do wykonania następujących nasadzeń zastępczych: na działce nr ewid. 3003/14 - 4 szt lipy szerokolistnej, na działce nr geod. dz. nr 3072/2 - 2 szt klonu pospolitego, 3 szt lipy szerokolistnej na działce nr ewid. 3085/11) oraz 2 szt brzozy pożytecznej na działce nr ewid. 1366/38 w terminie do dnia 30 października 2021 r.

W oparciu o art. 86 ust. 1 pkt 5 i 10 wymienionej na wstępie ustawy wnosimy o zwolnienie z opłat za usunięcie drzew.

Z up. PREZYDENTA
Czesny Wójcik
NACZELNIK WYDZIAŁU
MIENIA KOMUNALNEGO

W załączeniu:

1. zdjęcia drzew – 12szt
2. mapa terenu z drzewami do usunięcia i nasadzeniami zastępczymi – 8 szt
3. wydruk z opisu ewidencji gruntów – 9 szt
4. ksero wystąpienia z dnia 18.08.2020r.



DRZEWO NR 1



DRZEU NR 1

Teryt: 280501_1
Działka numer: 280501_1.0003.3003/14
Arkusze: 63-1
Obręb: 0003 - EŁK 3
Położenie:
Adres:
UL. KILIŃSKIEGO- NR 204150 N

Jedn. rejestrowa: 1069
Tyt. własn.: RGG-7430/28/2007
 RGG-7430/61/2007
 OL1E/00057684/5
 RGN.6831.25.2011
 RGN.6831.33.2011

Powierzchnia ewidencyjna [ha]: 4,1162

Jednostka rejestrowa: 1069

Typ: Gruntowa

Regon:

Rodzaj własności: Własność

1 GMINA MIASTO EŁK

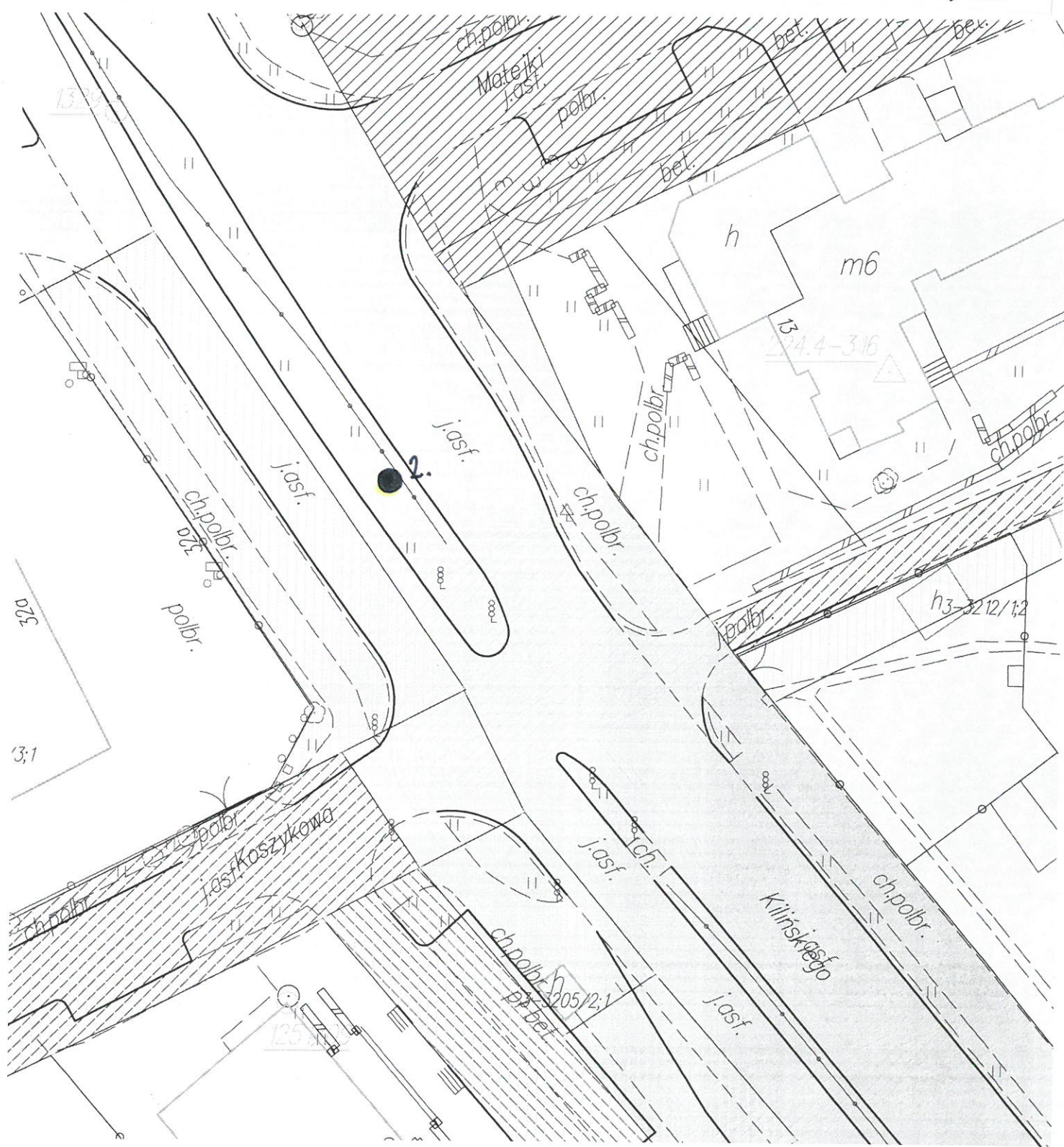
MARSZ. JÓZEFA PIŁSUDSKIEGO 4; 19-300 EŁK; 1/1 Własność

OZU OFU OZK Pow[ha]
 dr 4,1162
=====



DRZEWO NR 2

Mapa nr 2
o – drzewo do wycinki



Teryt: 280501_1
Działka numer: 280501_1.0003.3003/14
Arkusz: 63-1
Obręb: 0003 - EŁK 3
Położenie:
Adres:
UL. KILIŃSKIEGO- NR 204150 N

Jedn. rejestrowa: 1069
Tyt. własn.: RGG-7430/28/2007
 RGG-7430/61/2007
 OL1E/00057684/5
 RGN.6831.25.2011
 RGN.6831.33.2011
Powierzchnia ewidencyjna [ha]: 4,1162

Jednostka rejestrowa: 1069
Typ: Gruntowa
Regon:
Rodzaj własności: Własność
1 GMINA MIASTO EŁK
MARSZ. JÓZEFA PIŁSUDSKIEGO 4; 19-300 EŁK; 1/1 Własność

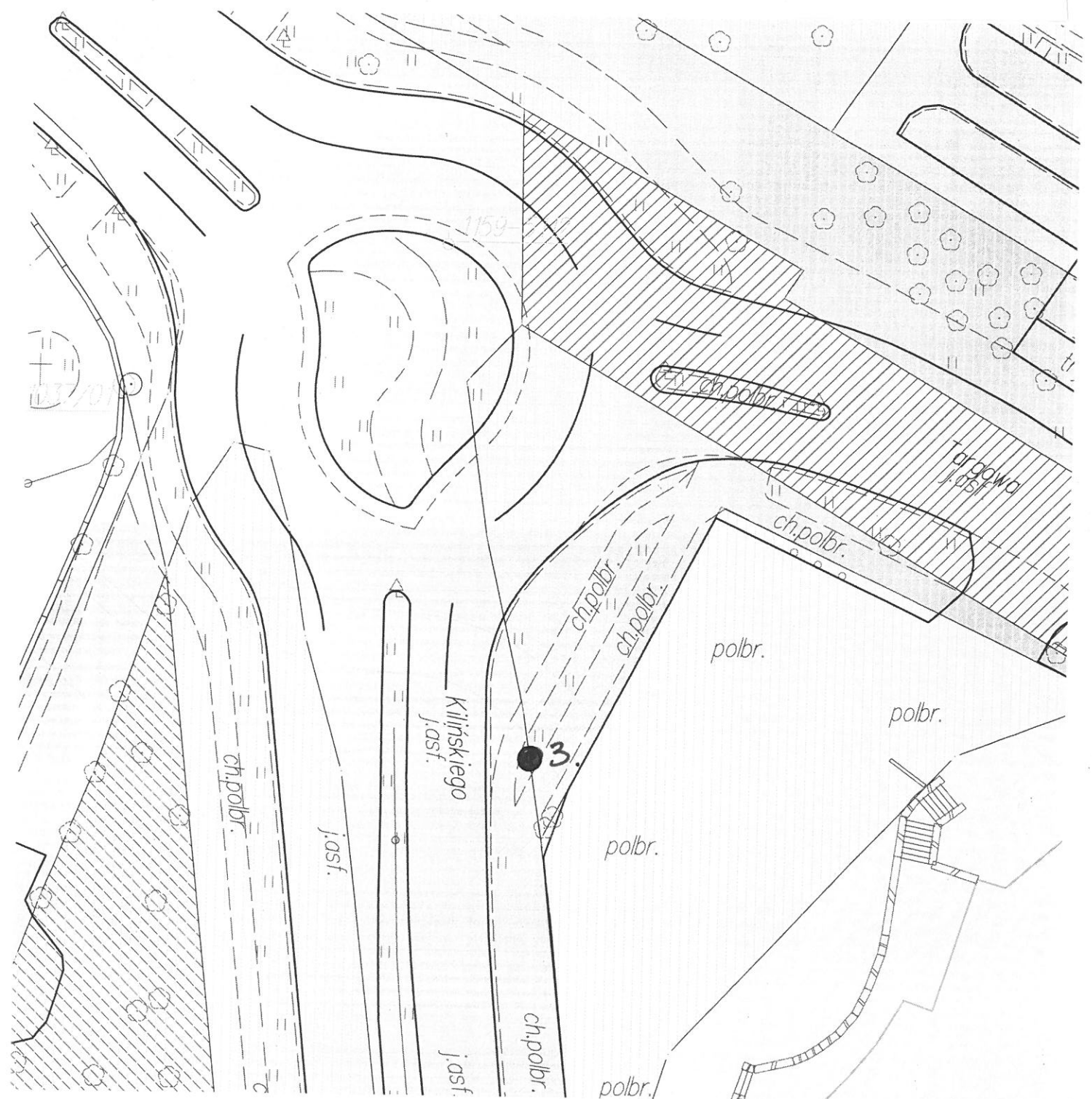
OZU OFU OZK Pow[ha]
dr 4,1162
=====



ORZEWO NR 3

Mapa nr 3

● – drzewo do wycinki



Teryt: 280501_1
Działka numer: 280501_1.0003.3073/5
Arkusz: 63
Obręb: 0003 - EŁK 3
Położenie:
Adres:
UL. KILIŃSKIEGO- 204150N

Jedn. rejestrowa: 319
Tyt. własn.: OL1E/00013493/9
PG-GN.6831.9.2013
Powierzchnia ewidencyjna [ha]: 0,0707

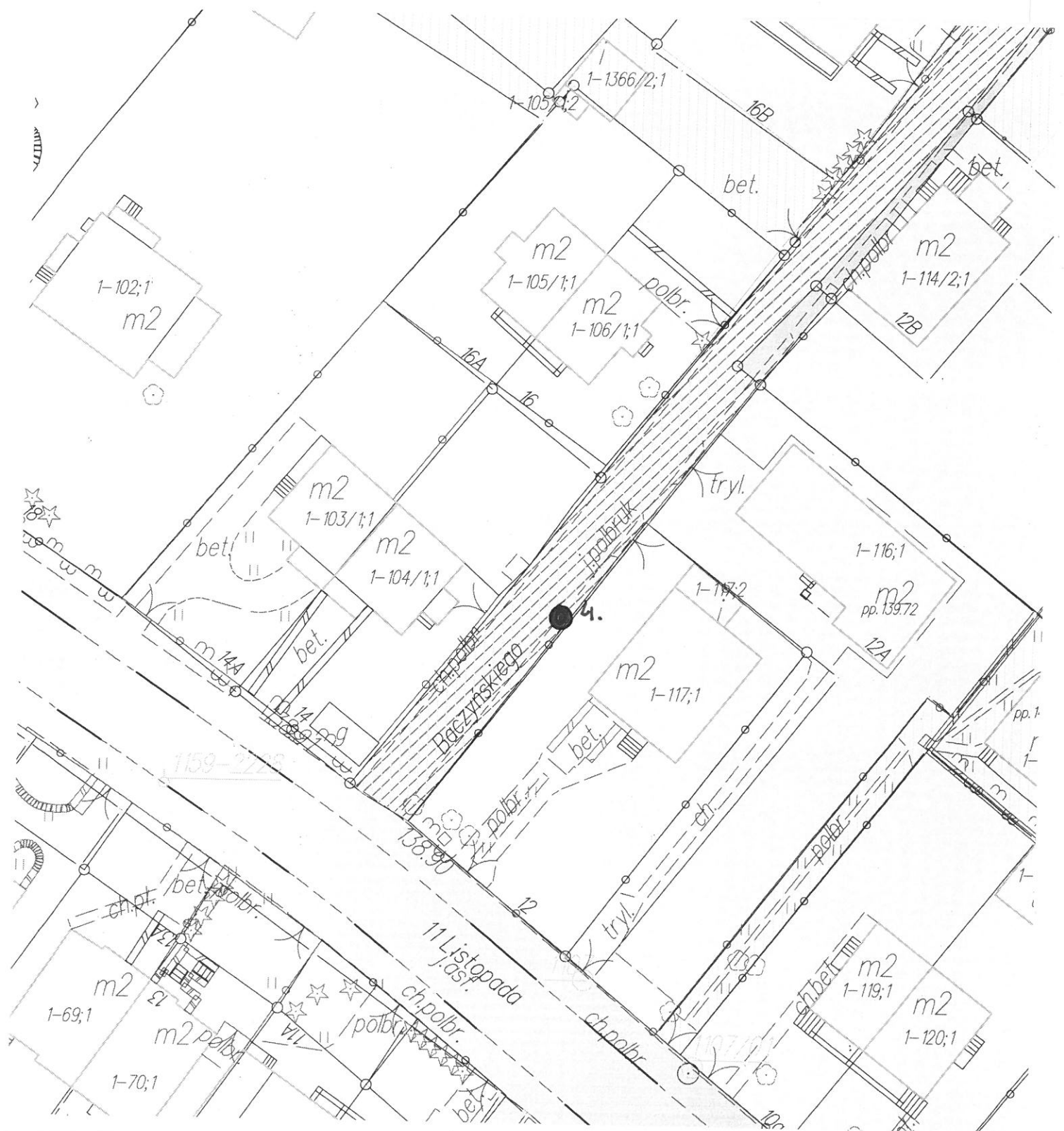
Jednostka rejestrowa: 319
Typ: Gruntowa
Regon:
Rodzaj własności: Własność
1 GMINA MIASTO EŁK
MARSZ. JÓZEFA PIŁSUDSKIEGO 4; 19-300 EŁK; 1/1 Własność

OZU OFU OZK Pow[ha]
dr 0,0707
=====



DRZEWO NR 4

Mapa nr 4
o – drzewo do wycinki



Teryt: 280501_1
Działka numer: 280501_1.0001.111/3
Arkusz: 52-1
Obręb: 0001 - EŁK 1
Położenie:
Adres:
UL.K.K.BACZYŃSKIEGO-NR 204005 N

Jedn. rejestrowa: 2137
Tyt. własn.: OLE/00012943/2
Powierzchnia ewidencyjna [ha]: 0,0597

Jednostka rejestrowa: 2137

Typ: Gruntowa

Regon:

Rodzaj własności: Własność

1 GMINA MIASTO EŁK

MARSZ. JÓZEFA PIŁSUDSKIEGO 4; 19-300 EŁK; 1/1 Własność

OZU OFU OZK Pow[ha]
dr 0,0597
=====



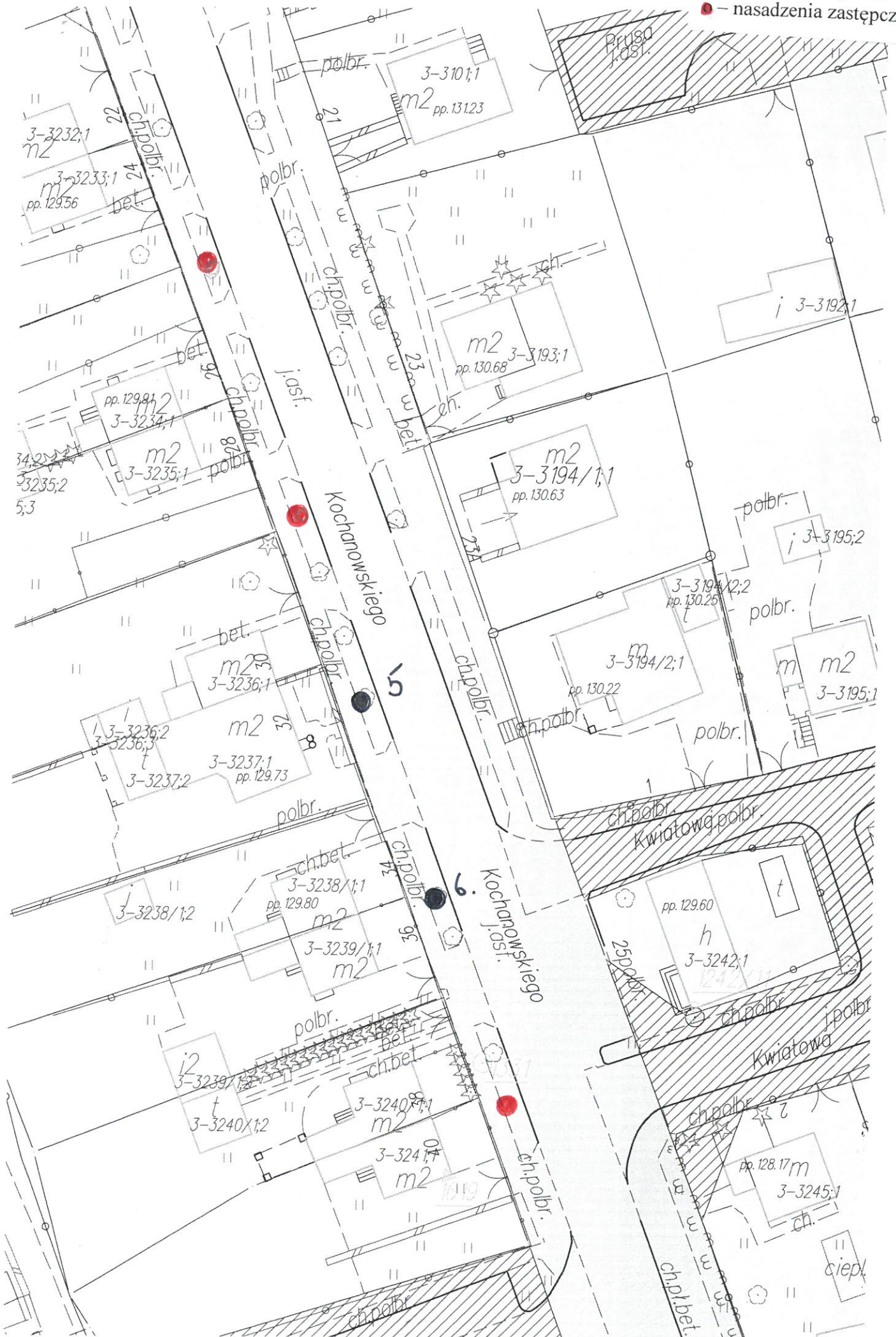
DRVEVO NR 5



DRZEWO NR 6

Mapa nr 5

- - drzewa do wycinki
- - nasadzenia zastępcze



Teryt: 280501_1
Działka numer: 280501_1.0003.3085/11
Arkusz: 63-1
Obręb: 0003 - EŁK 3
Położenie:
Adres:
UL.KOCHANOWSKIEGO-NR 204068 N

Jedn. rejestrowa: 934
Tyt. własn.: OL1E/00043366/9
PG-GN.6831.87.2012
Powierzchnia ewidencyjna [ha]: 1,2983

Jednostka rejestrowa: 934
Typ: Gruntowa
Regon:
Rodzaj własności: Własność
1 GMINA MIASTO EŁK
MARSZ. JÓZEFA PIŁSUDSKIEGO 4; 19-300 EŁK; 1/1 Własność

OZU OFU OZK Pow[ha]
dr 1,2983
=====



DRZELO NR 7



DR260 NR 7

Teryt: 280501_1
Działka numer: 280501_1.0001.562/19
Arkusz: 57-3
Obręb: 0001 - EŁK 1
Położenie:
Adres:
UL.ZAMKOWA-NR 204173 N

Jedn. rejestrowa: 2067
Tyt. własn.: RGG-7430/26/2006/2007/2008
 OL1E/00068012/4
Powierzchnia ewidencyjna [ha]: 2,0828

Jednostka rejestrowa: 2067
Typ: Gruntowa
Regon:
Rodzaj własności: Własność
1 GMINA MIASTO EŁK
MARSZ. JÓZEFA PIŁSUDSKIEGO 4; 19-300 EŁK; 1/1 Własność

OZU OFU OZK Pow[ha]
 dr 2,0828
=====



DRZEWO NR 8



ORZELC NR 9

Mapa nr 7

- – drzewa do wycinki
- – nasadzenia zastępcze



Teryt: 280501_1
Działka numer: 280501_1.0003.3072/2
Arkusz: 63-1
Obręb: 0003 - EŁK 3
Położenie:
Adres:
UL.CEMENTARNA-NR 204051 N

Jedn. rejestrowa: 934
Tyt. własn.: OLiE/00043366/9
Powierzchnia ewidencyjna [ha]: 0,5522

Jednostka rejestrowa: 934
Typ: Gruntowa
Regon:
Rodzaj własności: Własność
1 GMINA MIASTO EŁK
MARSZ. JÓZEFA PIŁSUDSKIEGO 4; 19-300 EŁK; 1/1 Własność

OZU	OFU	OZK	Pow[ha]
	dr		0,5522

=====

Teryt: 280501_1
Działka numer: 280501_1.0003.3068
Arkusz: 58-3
Obręb: 0003 - EŁK 3
Położenie:
Adres:
CMENTARNA
EŁK

Jedn. rejestrowa: 319
Tyt. własn.: OLI/00013493/9
Powierzchnia ewidencyjna [ha]: 0,6549

Jednostka rejestrowa: 319
Typ: Gruntowa
Regon:
Rodzaj własności: Własność
1 GMINA MIASTO EŁK
MARSZ. JÓZEFA PIŁSUDSKIEGO 4; 19-300 EŁK; 1/1 Własność

OZU OFU OZK Pow[ha]
dr 0,6549
=====



01200 NR 10

Teryt: 280501_1
Działka numer: 280501_1.0001.1366/38
Arkusz: 52-1
Obręb: 0001 - EŁK 1
Położenie:
Adres:
UL.ADAMA ASNYKA-NR 204006 N

Jedn. rejestrowa: 2138
Tyt. własn.: OLI/00012943/2
 RGG-7430/20/2007
 PG-GN.6831.7.2014
Powierzchnia ewidencyjna [ha]: 0,2831

Jednostka rejestrowa: 2138
Typ: Gruntowa
Regon:
Rodzaj własności: Własność
1 GMINA MIASTO EŁK
MARSZ. JÓZEFA PIŁSUDSKIEGO 4; 19-300 EŁK; 1/1 Własność

OZU OFU OZK Pow[ha]
 dr 0,2831
=====