

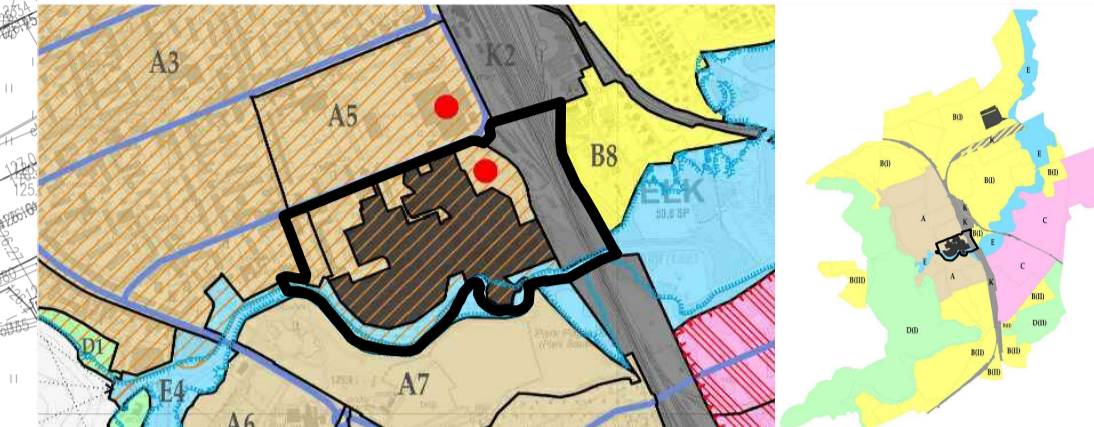


# MIEJSCOWY PLAN ZAGOSPODAROWANIA PRZESTRZENNEGO "EŁK - SZKOLNA"

ZAŁĄCZNIK NR 1  
DO UCHWAŁY NR .....  
RADY MIASTA EŁKU  
Z DNIA .....

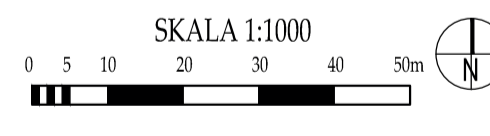
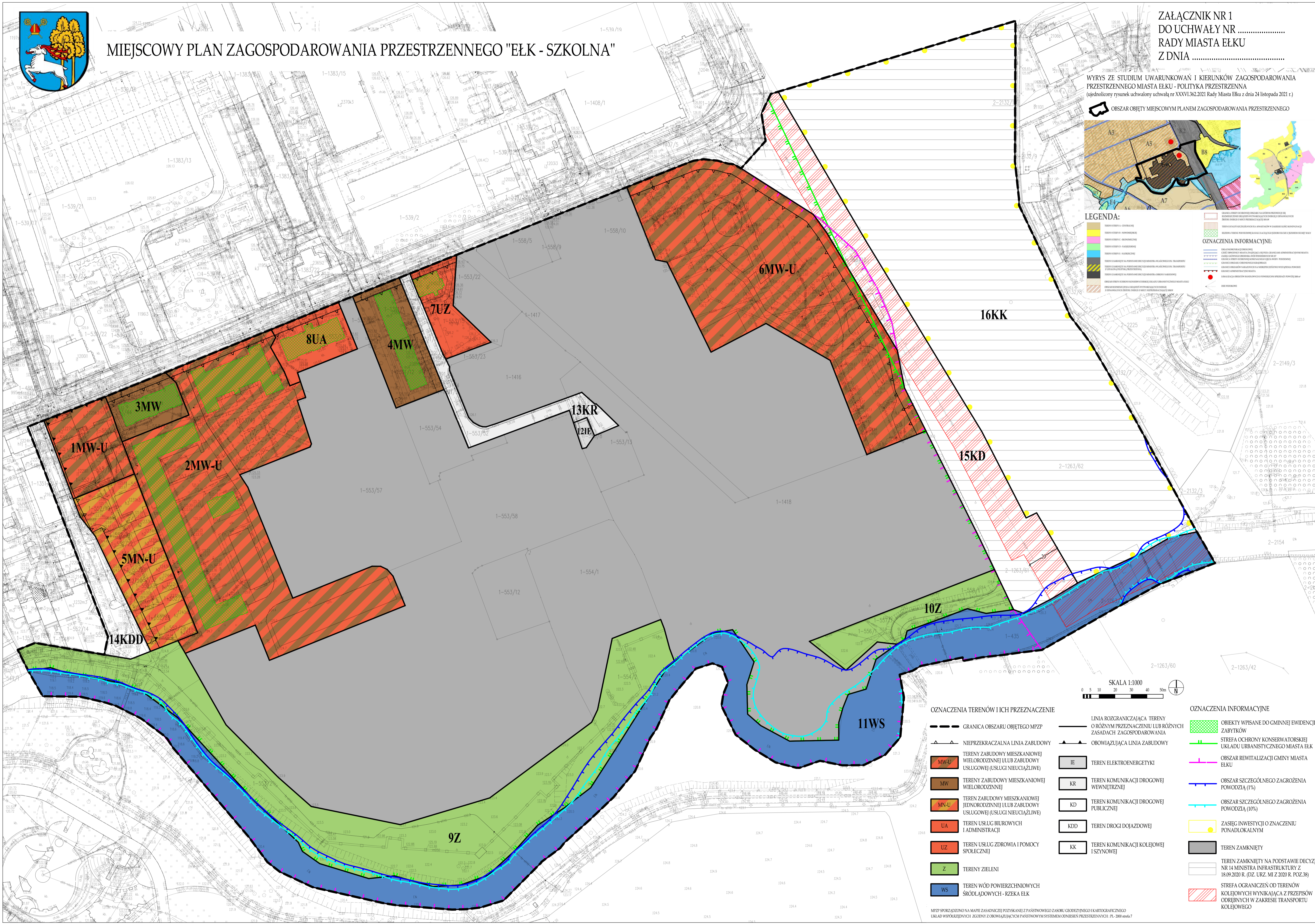
WYRYS ZE STUDIUM UWARUNKOWAŃ I KIERUNKÓW ZAGOSPODAROWANIA PRZESTRZENNEGO MIASTA EŁKU - POLITYKA PRZESTRZENNA (ujednolicony rysunek uchwały nr XXXVI.362.2021 Rady Miasta Elku z dnia 24 listopada 2021 r.)

OBZAR OBJĘTY MIEJSCOWYM PLANEM ZAGOSPODAROWANIA PRZESTRZENNEGO



**LEGENDA:**

	TERENY TERENÓW A - CENTRALNYCH		TERENY TERENÓW SŁABIEJ UWARUNKOWANYCH I W ZAKRESIE BUDOWNICTWA
	TERENY TERENÓW B - MIASTECZKOWYCH		TERENY TERENÓW C - WYKONCZONYCH
	TERENY TERENÓW C - WYKONCZONYCH		TERENY TERENÓW D - WYKONCZONYCH
	TERENY TERENÓW D - WYKONCZONYCH		TERENY TERENÓW E - WYKONCZONYCH
	TERENY TERENÓW E - WYKONCZONYCH		TERENY TERENÓW F - WYKONCZONYCH
	TERENY TERENÓW F - WYKONCZONYCH		TERENY TERENÓW G - WYKONCZONYCH
	TERENY TERENÓW G - WYKONCZONYCH		TERENY TERENÓW H - WYKONCZONYCH
	TERENY TERENÓW H - WYKONCZONYCH		TERENY TERENÓW I - WYKONCZONYCH
	TERENY TERENÓW I - WYKONCZONYCH		TERENY TERENÓW J - WYKONCZONYCH
	TERENY TERENÓW J - WYKONCZONYCH		TERENY TERENÓW K - WYKONCZONYCH
	TERENY TERENÓW K - WYKONCZONYCH		TERENY TERENÓW L - WYKONCZONYCH
	TERENY TERENÓW L - WYKONCZONYCH		TERENY TERENÓW M - WYKONCZONYCH
	TERENY TERENÓW M - WYKONCZONYCH		TERENY TERENÓW N - WYKONCZONYCH
	TERENY TERENÓW N - WYKONCZONYCH		TERENY TERENÓW O - WYKONCZONYCH
	TERENY TERENÓW O - WYKONCZONYCH		TERENY TERENÓW P - WYKONCZONYCH
	TERENY TERENÓW P - WYKONCZONYCH		TERENY TERENÓW Q - WYKONCZONYCH
	TERENY TERENÓW Q - WYKONCZONYCH		TERENY TERENÓW R - WYKONCZONYCH
	TERENY TERENÓW R - WYKONCZONYCH		TERENY TERENÓW S - WYKONCZONYCH
	TERENY TERENÓW S - WYKONCZONYCH		TERENY TERENÓW T - WYKONCZONYCH
	TERENY TERENÓW T - WYKONCZONYCH		TERENY TERENÓW U - WYKONCZONYCH
	TERENY TERENÓW U - WYKONCZONYCH		TERENY TERENÓW V - WYKONCZONYCH
	TERENY TERENÓW V - WYKONCZONYCH		TERENY TERENÓW W - WYKONCZONYCH
	TERENY TERENÓW W - WYKONCZONYCH		TERENY TERENÓW X - WYKONCZONYCH
	TERENY TERENÓW X - WYKONCZONYCH		TERENY TERENÓW Y - WYKONCZONYCH
	TERENY TERENÓW Y - WYKONCZONYCH		TERENY TERENÓW Z - WYKONCZONYCH



**OZNACZENIA TERENÓW I ICH PRZEZNACZENIE**

	GRANICA OBSZARU OBJĘTEGO MPZP		LINIA ROZGRANICZAJĄCA TERENY O RÓŻNYM PRZEZNACZENIU LUB RÓŻNYCH ZASADACH ZAGOSPODAROWANIA
	NIEPRZEKAZALNA LINIA ZABUDOWY		OBWIĄZUJĄCA LINIA ZABUDOWY
	TERENY ZABUDOWY MIESZKANIOWEJ WIELORODZINNEJ I/LUB ZABUDOWY USŁUGOWEJ (USŁUGI NIEUŁĄZLIWE)		TEREN ELEKTROENERGETYKI
	TERENY ZABUDOWY MIESZKANIOWEJ WIELORODZINNEJ		TEREN KOMUNIKACJI DROGOWEJ WEWNĘTRZNEJ
	TEREN ZABUDOWY MIESZKANIOWEJ JEDNORODZINNEJ I/LUB ZABUDOWY USŁUGOWEJ (USŁUGI NIEUŁĄZLIWE)		TEREN KOMUNIKACJI DROGOWEJ PUBLICZNEJ
	TERENY USŁUG BIUROWYCH I ADMINISTRACJI		TEREN DROGI DOJAZDOWEJ
	TERENY USŁUG ZDROWIA I POMOCY SPOŁECZNEJ		TEREN KOMUNIKACJI KOLEJOWEJ I SZYBOWEJ
	TERENY ZIELENI		
	TEREN WÓD POWIERZCHNIOWYCH ŚRÓDLĄDOWYCH - RZĘKA EŁK		

**OZNACZENIA INFORMACYJNE**

	OBIEKTY WPISANE DO GMINNEJ EWIDENCJI ZABYTKÓW
	STREFA OCHRONY KONSERWATORSKIEJ UKŁADU URBANISTYCZNEGO MIASTA EŁKU
	OBZAR REWITALIZACJI GMINY MIASTA EŁKU
	OBZAR SZCZEGÓLNEGO ZAGROZENIA POWODZIĄ (1%)
	OBZAR SZCZEGÓLNEGO ZAGROZENIA POWODZIĄ (10%)
	ZASIĘG INWESTYCJI O ZNACZENIU PONADLOKALNYM
	TEREN ZAMKNIĘTY
	TEREN ZAMKNIĘTY NA PODSTAWIE DECYZJI NR 14 MINISTRA INFRASTRUKTURY Z 18.09.2020 R. (DZ. URZ. MI Z 2020 R. POZ. 38)
	STREFA OGRANICZEŃ OD TERENÓW KOLEJOWYCH WYNIKAJĄCA Z PRZEPISÓW ODBRENYCH W ZAKRESIE TRANSPORTU KOLEJOWEGO

MPZP SZYBARDZANO NA MAJĄT ZASADNICZEJ KONSERWACJI Z PAŃSTWOWEGO ZAKRESU GOSPODARSTWA KRAJOWEGO I KRAJOWEJ POLITYKI PRZESTRZENNEJ. ZŁOŻONY Z OBWIĄZUJĄCYM PAŃSTWOWYM SYSTEMEM ODBRENY PRZESTRZENNYCH. PL-300-wd-7