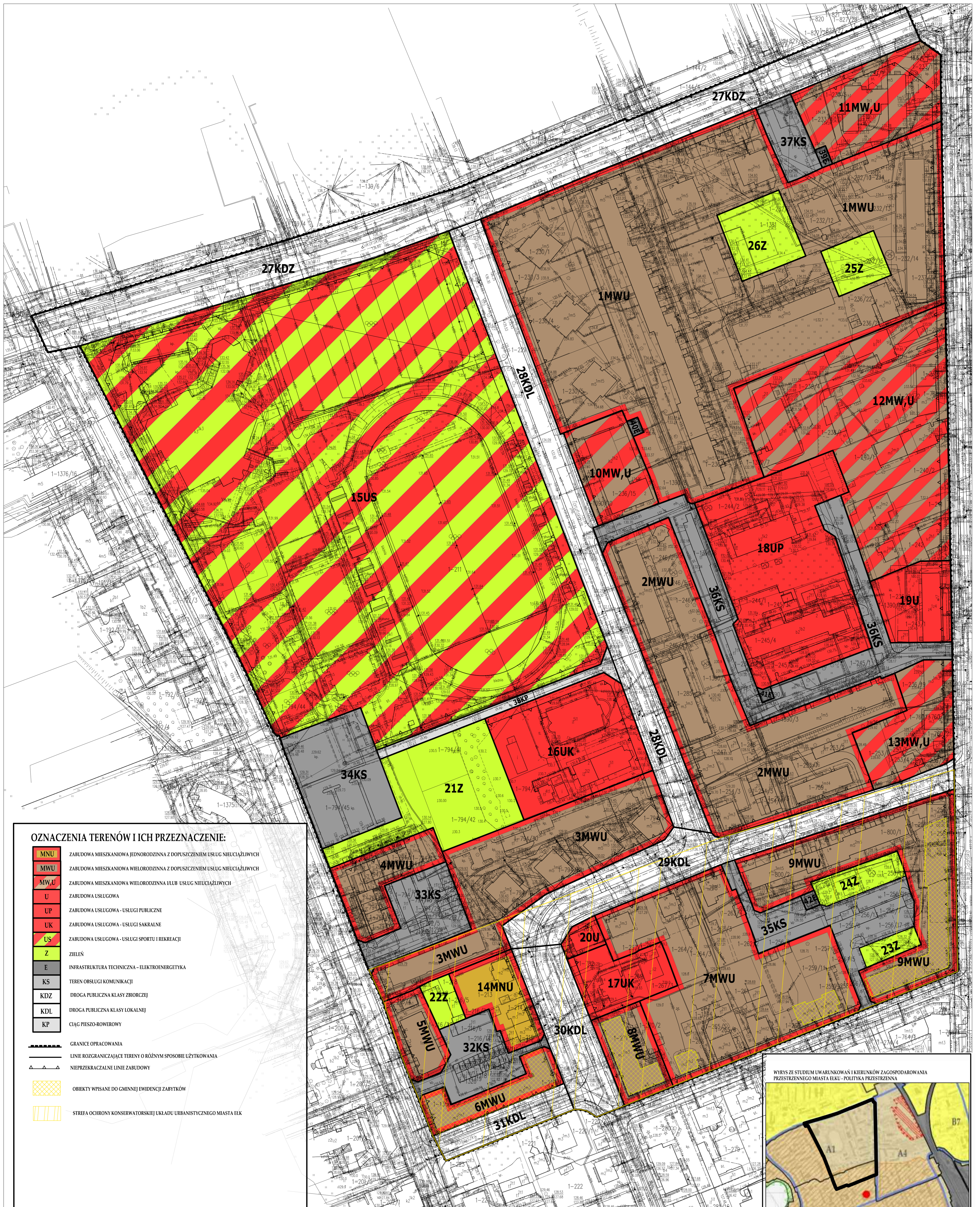




# MIJSCOWY PLAN ZAGOSPODAROWANIA PRZESTRZENNEGO ZWANY "ELK - STADION"


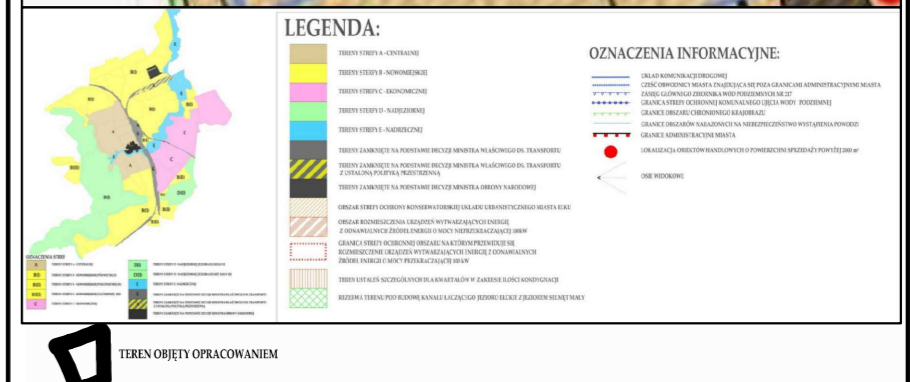
ZALĄCZNIK NR 1  
DO UCHWAŁY NR .....  
RADY MIASTA ELKU  
Z DNIA .....



### OZNACZENIA TERENÓW I ICH PRZEZNACZENIE:

- MNU** ZABUDOWA MIESZKANIOWA JEDNORODZINNA Z DOPUSZCZENIEM USŁUG NIECIĄŻLIWYCH
  - MWU** ZABUDOWA MIESZKANIOWA WIELORODZINNA Z DOPUSZCZENIEM USŁUG NIECIĄŻLIWYCH
  - MW,U** ZABUDOWA MIESZKANIOWA WIELORODZINNA I LUB USŁUG NIECIĄŻLIWYCH
  - U** ZABUDOWA USŁUGOWA
  - UP** ZABUDOWA USŁUGOWA - USŁUGI PUBLICZNE
  - UK** ZABUDOWA USŁUGOWA - USŁUGI SAKRALNE
  - US** ZABUDOWA USŁUGOWA - USŁUGI SPORTU I REKREACJI
  - Z** ZIELEŃ
  - E** INFRASTRUKTURA TECHNICZNA - ELEKTROENERGETYKA
  - KS** TEREN OBSŁUGI KOMUNIKACJI
  - KDZ** DROGA PUBLICZNA KLASY ZBIORCZEJ
  - KDL** DROGA PUBLICZNA KLASY LOKALNEJ
  - KP** CIĄG PIEZO-ROWEROWY
- GRANICE OPRACOWANIA  
 LINIE ROZGRANICZAJĄCE TERENY O RÓŻNYM SPOSOBIE UŻYTKOWANIA  
 NIEPRZEKAZALNE LINIE ZABUDOWY  
 OBIEKTY WPISANE DO GMINNEJ EWIDENCJI ZABYTKÓW  
 STREFA OCHRONY KONSERWATORSKIEJ UKŁADU URBANISTYCZNEGO MIASTA ELK

WYRYS ZE STUDIUM UWARUNKÓW I KIERUNKÓW ZAGOSPODAROWANIA PRZESTRZENNEGO MIASTA ELKU - POLITYKA PRZESTRZENNĄ



SKALA 1:1000

