



# Raport z konsultacji społecznych zagospodarowania terenu położonego w rejonie ulic Grodzieńskiej i Wileńskiej na Osiedlu Północ II w Ełku



| Wydział Strategii i Rozwoju | Lipiec 2018 r.

## Zasady przeprowadzenia konsultacji społecznych

Konsultacje społeczne zagospodarowania terenu położonego w rejonie ulic Grodzieńskiej i Wileńskiej na Osiedlu Północ II w Ełku (wokół tzw. jeziorka) zostały ogłoszone Zarządzeniem nr 1501.2018 Prezydenta Miasta Ełku z dnia 5 czerwca 2018 r. Celem konsultacji było zebranie uwag, wniosków, opinii, rekomendacji przed przystąpieniem do opracowania dokumentacji technicznej, pozwalającej na przeprowadzanie prac inwestycyjnych służących zagospodarowaniu tego terenu.

W konsultacjach mogli wziąć udział wszyscy mieszkańcy Ełku oraz instytucje publiczne, organizacje pozarządowe, przedsiębiorcy i inne podmioty z terenu Miasta. Konsultacje społeczne były przeprowadzone w okresie od 13 czerwca do 2 lipca 2018 r.

### Formy przeprowadzenia konsultacji społecznych:

1. Forma pośrednia:
  - przekazanie Prezydentowi Miasta Ełku pocztą tradycyjną wypełnionego i podpisanego formularza konsultacyjnego w czasie trwania konsultacji, na adres Urząd Miasta Ełku, ul. Piłsudskiego 4, 19-300 Ełk  
Nie wpłynął żaden formularz.
  - przekazanie opinii przy pomocy poczty elektronicznej, w czasie trwania konsultacji – przesłanie formularza konsultacyjnego na adres e-mail [strategia@um.elk.pl](mailto:strategia@um.elk.pl)  
Wpłynął 1 formularz, załączony do niniejszego raportu. W raporcie uwzględniono zgłoszone w formularzu uwagi/postulaty.
2. Forma bezpośrednia – przekazanie opinii bezpośrednio podczas otwartych spotkań konsultacyjnych, które zostały zorganizowane 13 czerwca 2018 r. w godz. 10.00-11.30 i 16.30-18.00 na terenie objętym konsultacjami. W spotkaniach wzięło udział łącznie kilkadziesiąt osób (nie była prowadzona ewidencja uczestników), które składały swoje propozycje za pomocą kartek umieszczanych na mapie terenu, rysunków itp. form graficznych, ankiet oraz ustnie pracownikom Urzędu Miasta Ełku.

Komórką organizacyjną Urzędu Miasta Ełku odpowiedzialną za przeprowadzenie konsultacji był Wydział Strategii i Rozwoju.

Osobą odpowiedzialną za przygotowanie i przeprowadzenie konsultacji społecznych był Andrzej Lemieszonek, Wydział Strategii i Rozwoju Urzędu Miasta Ełku, tel. 87 73 26 132, e-mail: [a.lemieszonek@um.elk.pl](mailto:a.lemieszonek@um.elk.pl).

Rysunek 1 Zdjęcia ze spotkań konsultacyjnych w dniu 13 czerwca 2018 r.



## WNIOSKI Z KONSULTACJI SPOŁECZNYCH

W spotkaniach zorganizowanych 13 czerwca 2018 r. brały udział osoby reprezentujące różne grupy wiekowe. W pierwszym spotkaniu w godzinach przedpołudniowych dominowali ludzie młodzi, głównie uczniowie pobliskiej Szkoły Podstawowej nr 3 i Gimnazjum nr 4. Natomiast po południu propozycje zgłaszały przede wszystkim osoby dorosłe, mieszkające w budynkach wokół „jeziorka”.

**Złożone propozycje zagospodarowania wskazują na wspólny cel projektowanych zmian, którym jest zachowanie zielonego charakteru tego miejsca połączone z poprawą infrastruktury i zwiększeniem bezpieczeństwa użytkowników.**

Dla uczestników konsultacji teren przy jeziorku jest miejscem odpoczynku i relaksu, dlatego chcą wyeksponowania walorów przyrodniczych i zapewnienia warunków do wygodnego i bezpiecznego korzystania z uroków tego obszaru.

Uczestnicy konsultacji jako bardzo ważny problem wskazali **spożywanie alkoholu** i zagrożenia z tym związane – utrudnia to korzystanie z obszaru i stanowi uciążliwość w życiu codziennym.

Poniższe zestawienie zawiera propozycje zagospodarowania jeziorka i obszaru wokół, które można określić jako wspólne dla zdecydowanej większości uczestników konsultacji.

## Wspólne propozycje dot. zagospodarowania terenu

Wykonanie nowego chodnika wokół jeziora oraz chodników do niego prowadzących, o gładkiej nawierzchni umożliwiającej różnego rodzaju aktywności sportowo-rekreacyjnej (prowadzenie wózka, spacer, bieganie, jazdę rowerem, na rolkach itp.)

Pożądane jest poszerzenie chodników w miejscach, w których jest to technicznie możliwe, wykonanie oddzielnej ścieżki rowerowej/do biegania oraz chodników w miejscach przeddeptów.

Zamontowanie nowych ławek, które powinny być oddalone od chodnika i usytuowane w „zatoczkach” (tak jak na promenadzie); usytuowanie ławek w miejscach zacienionych, w pewnej odległości od koszy na śmieci

Uregulowanie/umocnienie (np. fasczynami) brzegów jeziora oraz wyspy na jeziorze, której brzegi są rozmywane; zabezpieczenie stromych fragmentów brzegu jeziora w celu ochrony przed ewentualnymi wypadkami np. wpadnięciem do wody (niskie ogrodzenie/barierki w wybranych miejscach) lub złagodzenie brzegów

Bieżące pielęgnowanie trzciny i drzew przy jeziorze, przeciwdziałające ich dalszemu rozrostowi; przycięcie trzciny i drzew, aby swobodnie z ławek móc podziwiać uroki całego terenu (regulacja); pożądane jest również przycięcie drzew przy budynkach

Nowe nasadzenia zieleni i kwiatów

### Oczyszczenie wody i dna jeziora

Ogrodzenie istniejącego placu zabaw z montażem dużej liczby nowych urządzeń zabawowych dla małych i większych dzieci (np. huśtawki, zjeżdżalnie, karuzele, mały gaj, ścianka wspinaczkowa)

Pożądane jest zapewnienie zacienionych miejsc dla opiekunów dzieci bawiących się na placu.

### Zainstalowanie nowego oświetlenia LED

Zainstalowanie monitoringu

Postawienie nowych koszy na śmieci; większa liczba koszy

Deratyzacja

Modernizacja zejść/schodów do jeziora

Spotkania z mieszkańcami ujawniły również **osobne oczekiwania dzieci i młodzieży oraz seniorów co do pozostałych elementów zagospodarowania terenu i jego funkcji**. Ludzie młodzi oraz seniorzy oczekują stworzenia strefy dla swoich potrzeb.

### Propozycje dzieci i młodzieży

Dzieci i młodzież uważają teren za bardzo atrakcyjny, ale wskazują, że jest on użytkowany przede wszystkim przez dorosłych. Brakuje przestrzeni dostosowanej do ich potrzeb, a place zabaw wymagają gruntownej modernizacji. Zwracają uwagę również na dużą liczbę osób spożywających alkohol, co zniechęca do spędzania czasu przy jeziorku. Młodzi ludzie czują się niejako wykluczeni z użytkowania tego terenu.

Miejscem, które mogłoby być wykorzystane na strefę aktywności dzieci i młodzieży, jest teren bezpośrednio sąsiadujący z placem zabaw, zaznaczony na poniższym rysunku kolorem czerwonym. Teren ten powinien mieć z jednej strony charakter wypoczynkowy i miejsca spotkań. W tym kontekście dzieci i młodzież oczekują niestandardowego/ ciekawego zaaranżowania tej przestrzeni – najczęściej zgłaszane było ustawienie sztucznych palm, np. z leżakami pod nimi lub innymi elementami do siedzenia. Wskazane jest, aby była zapewniona możliwość dojazdu i ustawienia budek/pojazdów z jedzeniem (wata cukrowa, gofry, lody, frytki itp.) lub kawiarni.

Z drugiej strony ta strefa powinna być także przeznaczona do rekreacji i zabawy. Najpopularniejszymi postulatami dla tej funkcji są wielofunkcyjne mini-boiska, maty do skakania, przyrządy do ćwiczeń, skatepark, ściana wspinaczkowa, stół do ping-ponga.



## Propozycje seniorów

Osoby starsze również chciałyby mieć wydzieloną strefę. Jedną z proponowanych lokalizacji pokrywała się ze strefą dla dzieci i młodzieży. Miała by się tam znaleźć infrastruktura „piknikowa” (ławeczki, stoliki, zejście do jeziorka). Podczas popołudniowego spotkania zaproponowano jednak, by seniorzy mieli swoje miejsce po przeciwległej stronie jeziorka, przy drewnianej rzeźbie. Podobnie jak w przypadku dzieci i młodzieży, miejsce to powinno być przystosowane do spotkań, integracji i rekreacji, m.in. poprzez ustawienie ławek, stolików do różnego rodzaju gier (szachy/warcaby, brydż, tenis stołowy) czy też siłowni zewnętrznej.

Dodatkowo przy schodach na skrzyżowaniu ścieżek obok domów szeregowych i bloku ul. Wileńska 25 powinien zostać zrobiony podjazd dla wózków (inwalidzkich i dziecięcych).



## Jeziorko

Uczestnikom konsultacji, zwłaszcza ludziom młodym, zależy również na większym wykorzystaniu jeziorka, m.in. poprzez:

- budowę mostu/kładki przez jeziorko,
- utworzenie fontanny na jeziorku,
- budowę pomostów oraz infrastruktury do korzystania ze sprzętu wodnego (kajaki, rowery wodne),
- wykonanie miejsc do kąpieli.

Osoby dorosłe z kolei pragną zachowania obecnego charakteru jeziorka, bez znaczącej ingerencji w jego wygląd i funkcje. Ich zdaniem wystarczająca jest regulacja brzegów (w tym brzegów wyspy) i roślinności oraz oczyszczenie wody.

## Inne propozycje, które zostały zgłoszone w czasie konsultacji

- częstsze patrole policji i Straży Miejskiej
- większa dbałość o teren ze strony służb porządkowych
- stworzenie przestrzeni piknikowej
- modernizacja placu zabaw należącego do Spółdzielni Mieszkaniowej Świt
- utworzenie miejsc do parkowania rowerów
- zapewnienie miejsca do biegania (bieżnia)
- postawienie znaków o zakazie dokarmiania ptaków i zakazu spożywania alkoholu
- zamontowanie tablic edukacyjnych o miejscowym ekosystemie (ptaki, ryby, roślinność)
- ustawienie psich pakietów i specjalnych koszy na psie odchody
- odnowienie rzeźby i zasadzenie krzewów/kwiatów wokół niej
- przenośne toalety (punkt sporny, większość uczestników konsultacji nie wspominała o takim rozwiązaniu, a niektórzy sprzeciwiają się temu ze względu na możliwe zanieczyszczenie przez osoby spożywające alkohol; toalety mogłyby również niekorzystnie wpłynąć na estetykę terenu)



**Formularz konsultacyjny  
zagospodarowania terenu położonego w rejonie ulic Grodzieńskiej i Wileńskiej na  
Osiedlu Północ II w Elku**

1.	Nazwa podmiotu zgłaszającego uwagę/ opinię/ propozycję (wpis lub pieczęć podmiotu) lub imię i nazwisko osoby fizycznej	
2.	Dane do kontaktu – numer telefonu, e-mail	
3.	Treść uwagi/opinii/propozycji dot. zagospodarowania terenu w rejonie ulic Grodzieńskiej i Wileńskiej na Osiedlu Północ II w Elku (przy tzw. „jeziorko”)  <b>Propozycje zagospodarowania można również zaznaczyć na schematycznej mapie obszaru</b>	
8.	Na podstawie art. 6 ust. 1 lit. a) Rozporządzenia Parlamentu Europejskiego i Rady (UE) 2016/679 wyrażam zgodę na przetwarzanie moich danych osobowych w celach związanych z udziałem w konsultacjach społecznych zagospodarowania terenu położonego w rejonie ulic Grodzieńskiej i Wileńskiej na Osiedlu Północ II w Elku.	
9.	Czytelny podpis	
10.	Data wypełnienia formularza	

**Dziękujemy za zgłoszenie uwag, opinii i propozycji!**

Uwagi można składać w formie pisemnej pocztą tradycyjną na adres:

**Urząd Miasta Elku, ul. Piłsudskiego 4, 19-300 Elk**

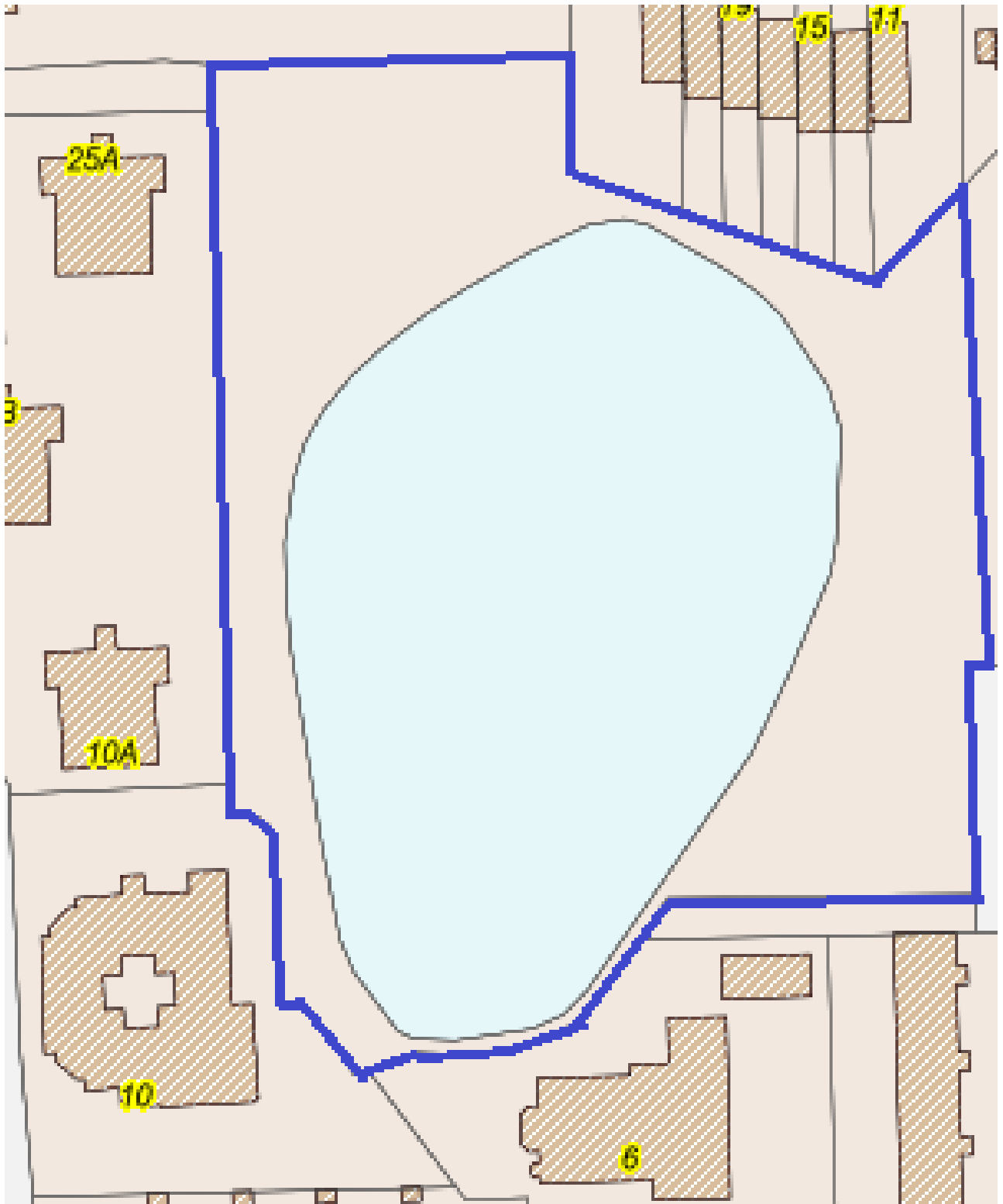
lub w formie elektronicznej na adres e-mail:


[strategia@um.elk.pl](mailto:strategia@um.elk.pl)

Osoba odpowiedzialna:

Andrzej Lemieszonok, Wydział Strategii i Rozwoju Urzędu Miasta Elku  
[a.lemieszonok@um.elk.pl](mailto:a.lemieszonok@um.elk.pl), tel. 87 73 26 132/240





 - granica terenu objętego konsultacjami

## **KLAUZULA INFORMACYJNA O PRZETWARZANIU DANYCH OSOBOWYCH W URZĘDZIE MIASTA ELKU**

W związku z realizacją wymogów Rozporządzenia Parlamentu Europejskiego i Rady (UE) 2016/679 z dnia 27 kwietnia 2016 r. w sprawie ochrony osób fizycznych w związku z przetwarzaniem danych osobowych i w sprawie swobodnego przepływu takich danych oraz uchylenia dyrektywy 95/46/WE (ogólne rozporządzenie o ochronie danych „RODO”), informujemy o zasadach przetwarzania Pani / Pana danych osobowych oraz o przysługujących Pani / Panu prawach z tym związanych.

1. Administratorem Pani / Pana danych osobowych przetwarzanych w Urzędzie Miasta Elku jest Prezydent Miasta Elku, ul. Piłsudskiego 4, 19-300 Elk, zwany dalej w skrócie Administratorem.
2. Jeśli ma Pani/Pan pytania dotyczące sposobu i zakresu przetwarzania Pani / Pana danych osobowych w zakresie działania Urzędu Miasta Elku, a także przysługujących Pani / Panu uprawnień, może się Pani / Pan skontaktować się z Inspektorem Ochrony Danych Osobowych w Urzędzie Miasta Elku za pomocą adresu e-mail: [dpo@um.elk.pl](mailto:dpo@um.elk.pl)
3. Administrator przetwarza Pani / Pana dane osobowe na podstawie obowiązujących przepisów prawa, w szczególności z zakresu działania i zadań ustawowych, o których mowa w art. 7 ust. 1 ustawy z dnia 8 marca 1990 r. o samorządzie gminnym, a także zawartych umów oraz na podstawie udzielonej zgody. Podanie danych osobowych jest warunkiem realizacji usług świadczonych przez Urząd Miasta Elku.
4. Pani / Pana dane osobowe przetwarzane są w celu:
  - a) wypełnienia obowiązków prawnych ciążących na Urzędzie Miasta Elku;
  - b) realizacji umów zawartych z kontrahentami Gminy Miasta Elku;
  - c) w pozostałych przypadkach Pani / Pana dane osobowe przetwarzane są wyłącznie na podstawie wcześniej udzielonej zgody w zakresie i celu określonym w treści zgody.
5. W związku z przetwarzaniem danych w celach o których mowa w punkcie 4 odbiorcami Pani / Pana danych osobowych mogą być:
  - a) organy władzy publicznej oraz podmioty wykonujące zadania publiczne lub działające na zlecenie organów władzy publicznej, w zakresie i w celach, które wynikają z przepisów powszechnie obowiązującego prawa;
  - b) inne podmioty, które na podstawie umów podpisanych z Gminą Miastem Elk przetwarzają dane osobowe dla których Administratorem jest Prezydent Miasta Elku.
6. Pani / Pana dane osobowe będą przechowywane przez okres niezbędny do realizacji celów określonych w pkt 4, a po tym czasie przez okres oraz w zakresie wymaganym przez przepisy powszechnie obowiązującego prawa, a w szczególności:
  - a) ustawy z dnia 14 lipca 1983 r. o narodowym zasobie archiwalnym i archiwach,
  - b) rozporządzenia Prezesa Rady Ministrów z dnia 18 stycznia 2011 r. w sprawie instrukcji kancelaryjnej, jednolitych rzeczowych wykazów akt oraz instrukcji w sprawie organizacji i zakresu działania archiwów zakładowych.
7. W związku z przetwarzaniem Pani / Pana danych osobowych przysługują Pani / Panu następujące uprawnienia:
  - a) prawo dostępu do danych osobowych, w tym prawo do uzyskania kopii tych danych;
  - b) prawo do żądania sprostowania (poprawiania) danych osobowych – w przypadku gdy dane są nieprawidłowe lub niekompletne;
  - c) prawo do żądania usunięcia danych osobowych (tzw. prawo do bycia zapomnianym), w przypadku gdy:
    - dane nie są już niezbędne do celów, dla których były zebrane lub w inny sposób przetwarzane,
    - osoba, której dane dotyczą, wniosła sprzeciw wobec przetwarzania danych osobowych,

- osoba, której dane dotyczą wycofała zgodę na przetwarzanie danych osobowych, która jest podstawą przetwarzania danych i nie ma innej podstawy prawnej przetwarzania danych,
- dane osobowe przetwarzane są niezgodnie z prawem,
- dane osobowe muszą być usunięte w celu wywiązania się z obowiązku wynikającego z przepisów prawa;

d) prawo do żądania ograniczenia przetwarzania danych osobowych – w przypadku, gdy:

- osoba, której dane dotyczą kwestionuje prawidłowość danych osobowych,
- przetwarzanie danych jest niezgodne z prawem, a osoba, której dane dotyczą, sprzeciwia się usunięciu danych, żądając w zamian ich ograniczenia,
- Administrator nie potrzebuje już danych dla swoich celów, ale osoba, której dane dotyczą, potrzebuje ich do ustalenia, obrony lub dochodzenia roszczeń,
- osoba, której dane dotyczą, wniosła sprzeciw wobec przetwarzania danych, do czasu ustalenia czy prawnie uzasadnione podstawy po stronie administratora są nadrzędne wobec podstawy sprzeciwu;

e) prawo do przenoszenia danych – w przypadku gdy łącznie spełnione są następujące przesłanki:

- przetwarzanie danych odbywa się na podstawie umowy zawartej z osobą, której dane dotyczą lub na podstawie zgody wyrażonej przez tą osobę,

f) prawo sprzeciwu wobec przetwarzania danych – w przypadku gdy łącznie spełnione są następujące przesłanki:

- zaistnieją przyczyny związane z Pani / Pana szczególną sytuacją, w przypadku przetwarzania danych na podstawie zadania realizowanego w interesie publicznym lub w ramach sprawowania władzy publicznej przez Administratora,
- przetwarzanie jest niezbędne do celów wynikających z prawnie uzasadnionych interesów realizowanych przez Administratora lub przez stronę trzecią, z wyjątkiem sytuacji, w których nadrzędny charakter wobec tych interesów mają interesy lub podstawowe prawa i wolności osoby, której dane dotyczą, wymagające ochrony danych osobowych, w szczególności gdy osoba, której dane dotyczą jest dzieckiem.

8. W przypadku gdy przetwarzanie danych osobowych odbywa się na podstawie zgody osoby na przetwarzanie danych osobowych (art. 6 ust. 1 lit a RODO), przysługuje Pani / Panu prawo do cofnięcia tej zgody w dowolnym momencie. Cofnięcie to nie ma wpływu na zgodność przetwarzania, którego dokonano na podstawie zgody przed jej cofnięciem, zgodnie z obowiązującym prawem.

9. W przypadku powzięcia informacji o niezgodnym z prawem przetwarzaniu w Urzędzie Miasta Ełku Pani / Pana danych osobowych, przysługuje Pani / Panu prawo wniesienia skargi do organu nadzorczego właściwego w sprawach ochrony danych osobowych tj. Prezesa Urzędu Ochrony Danych Osobowych, adres: Stawki 2, 00-193 Warszawa.

10. W sytuacji, gdy przetwarzanie danych osobowych odbywa się na podstawie zgody osoby, której dane dotyczą, podanie przez Panią / Pana danych osobowych Administratorowi ma charakter dobrowolny, jednakże konsekwencją niepodania danych jest brak możliwości świadczenia przez nas usługi, o którą się Państwo staracie.

11. Podanie przez Panią / Pana danych osobowych jest obowiązkowe, w sytuacji gdy przesłankę przetwarzania danych osobowych stanowi przepis prawa lub zawarta między stronami umowa.

12. Pani / Pana dane mogą być przetwarzane w sposób zautomatyzowany i nie będą podlegały profilowaniu.


**Data i czytelny podpis .....**

Formularz konsultacyjny przesłany przez Stowarzyszenie Adelfi

1.	Nazwa podmiotu zgłaszającego uwagę/ opinie/ propozycję (wpis lub pieczęć podmiotu) lub imię i nazwisko osoby fizycznej	<p style="text-align: center;"><b>Stowarzyszenie ADELFI</b></p> <p style="text-align: center;">19-300 Elk, ul. Armii Krajowej 6/9 NIP 848 176-49-55 REGON 780129260</p>
2.	Dane do kontaktu – numer telefonu, e-mail	<p>Urszula Podurgiel, <a href="mailto:ula.podurgiel@adelfi.pl">ula.podurgiel@adelfi.pl</a>, [REDACTED]</p>
3.	<p>Treść uwagi/opinii/propozycji dot. zagospodarowania terenu w rejonie ulic Grodzieńskiej i Wileńskiej na Osiedlu Północ II w Elku (przy tzw. „jeziorko”)</p> <p><b>Propozycje zagospodarowania można również zaznaczyć na schematycznej mapie obszaru</b></p>	<p>6 czerwca odbyło się spotkanie z mieszkańcami osiedla Północ, mieszkającymi oraz spędzającymi czas w okolicach „bajorka”, czyli terenu położonego w rejonie ulic Grodzieńskiej i Wileńskiej na Osiedlu Północ II, będącego przedmiotem konsultacji. Udział w spotkaniu wzięło około 30 osób i odbyło się ona przy terenie, którego dotyczą konsultacje. Spotkanie miało formę dyskusji, burzy mózgów i super wizji terenu. Mieszkańcy wnieśli następujące uwagi:</p> <ul style="list-style-type: none"> <li>- zwrócono uwagę na zniszczoną nawierzchnię chodnika przy „bajorku” oraz niedostosowanie go do spacerów z wózkami (brak jest również bezpiecznego zjazdu do chodnika spacerowego osób z wózkami, w tym osób z niepełnosprawnością), rekomenduje się poszerzenie chodnika;</li> <li>- linia brzegowa bajorka nie jest zabezpieczona przed ewentualnymi wypadkami np. wpadnięcia do wody;</li> <li>- określono niewystarczającą ilość koszy na śmieci, niewystarczającą ilość ławek;</li> <li>- ławki są zniszczone (nie mają kompletnych desek w siedziskach, są obdarte z farby);</li> <li>- mieszkańcy przy ławkach widzą stoliki, w tym stoliki szachowe;</li> <li>- „bajorko” jest zanieczyszczone, zarasta trzcina, nie posiada wystarczającej cyrkulacji powietrza, co źle wpływa na ekosystem i powoduje erozję (bajorko zmniejsza swoją powierzchnię z upływem lat);</li> <li>- problem zanieczyszczenia zwiększa rozdmuchiwanie trawy po koszeniu zamiast jej grabienia przez służby porządkowe (tutaj mieszkańcy zwrócili również uwagę na hałasy o wczesnych porach rannych spowodowane przez koszałki);</li> <li>- mieszkańcy skarżą się na wandalizm i rekomendują zamontowanie monitoringu;</li> <li>- rekomendują zamontowanie „psich pakietów” oraz odpowiedniej ilości koszy, do których można by wyrzucić psie kupy;</li> <li>- zwrócono uwagę na walory przyrodnicze terenu i możliwość zamontowania tablic edukacyjnych z ptactwem i roślinnością, informujące również o szkodliwym wpływie dokarmiania chlebem ptactwa;</li> <li>- mieszkańcy wyobrażają sobie, że w okolicach bajorka mogłaby być ogólnodostępna biblioteczka, leżaki a nawet kawiarenka, chcieliby, żeby teren był rekreacyjny nie tylko przez ogólnodostępny deptak, ale przez zwiększenie infrastruktury otoczenia w celach rekreacyjnych;</li> <li>- zwracają także uwagę na plac zabaw, który jest poza konsultowanym terenem w kontekście administracyjnym, ale mentalnym i użytkowym jest ściśle z nim związany. Plac jest w bardzo złym stanie i wymaga renowacji;</li> <li>- oczekuje się nie niszczenia obecnego drzewostanu.</li> </ul>

8. Na podstawie art. 6 ust. 1 lit. a) Rozporządzenia Parlamentu Europejskiego i Rady (UE) 2016/679 wyrażam zgodę na przetwarzanie moich danych osobowych w celach związanych z udziałem w konsultacjach społecznych

zagospodarowania terenu położonego w rejonie ulic Grodzieńskiej i Wileńskiej na Osiedlu Północ II w Elku.

9.	Czytelny podpis	
10.	Data wypełnienia formularza	02.07.2018r.

**Dziękujemy za zgłoszenie uwag, opinii i propozycji!**

Uwagi można składać w formie pisemnej pocztą tradycyjną na adres:  
**Urząd Miasta Elku, ul. Piłsudskiego 4, 19-300 Elk**  
lub w formie elektronicznej na adres e-mail:

[strategia@um.elk.pl](mailto:strategia@um.elk.pl)

Osoba odpowiedzialna:  
Andrzej Lemieszonek, Wydział Strategii i Rozwoju Urzędu Miasta  
Elku a.lemieszonek@um.elk.pl, tel. 87 73 26 132/240