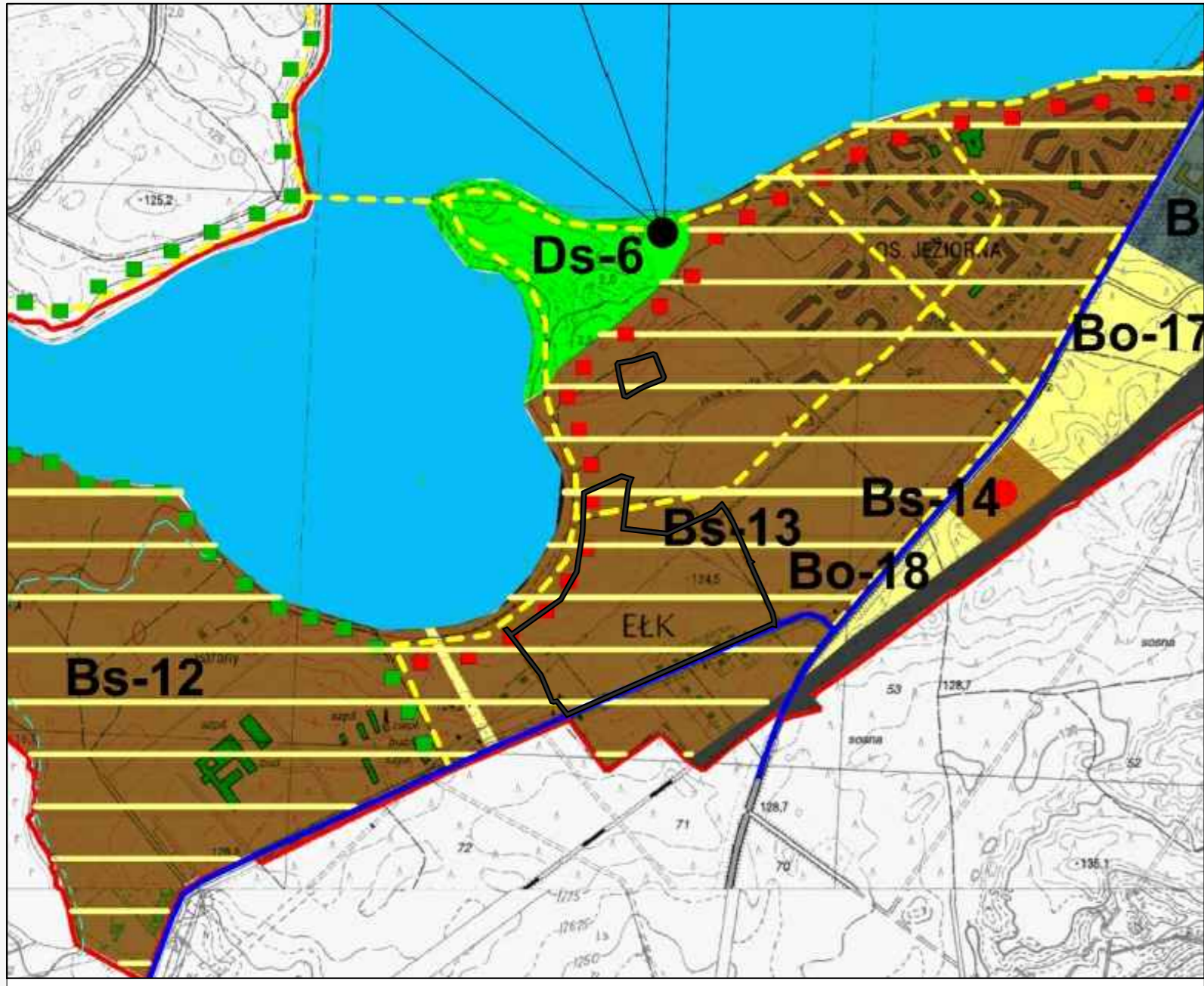




MIEJSCOWY PLAN ZAGOSPODAROWANIA PRZESTRZENNEGO ZWANY "ELK - OSIEDLE JEZIORNA III"

ZAŁĄCZNIK NR 1
DO UCHWAŁY NR
RADY MIASTA ELKU

WYRYS ZE STUDIUM UWARUNKWAŃ I KIERUNKÓW ZAGOSPODAROWANIA PRZESTRZENNEGO MIASTA ELKU - POLITYKA PRZESTRZENNA



LEGENDA:


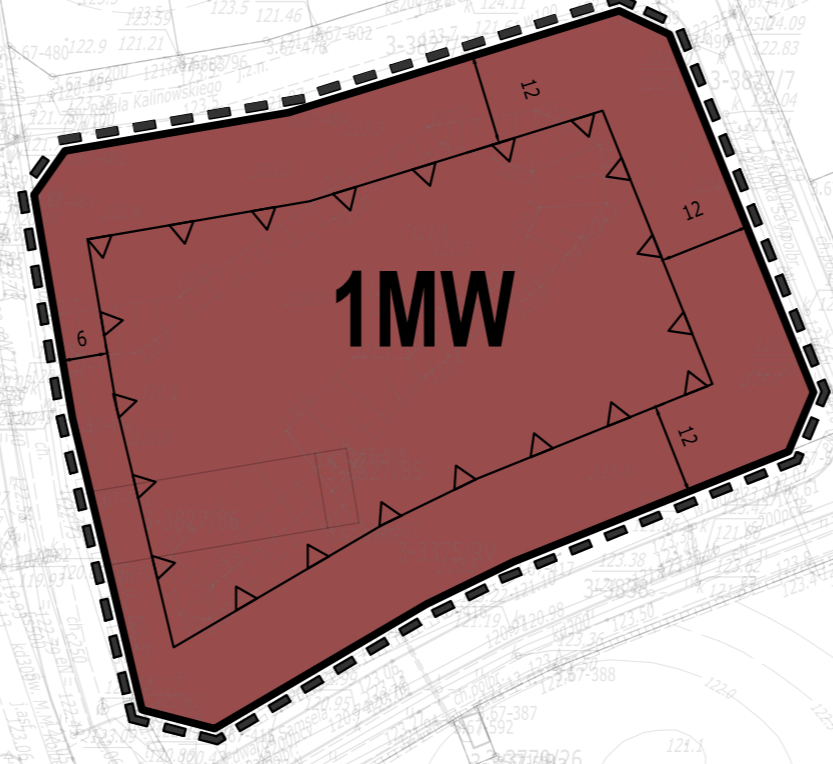
granica administracyjna miasta	POLITYKA TRANSPORTOWA: główny ośrodek komunikacji drogowej	POLITYKA ZAGOSPODAROWANIA: ODZIALANA ODZIOŁE: eksploatacja zasobów w strefie A-CENTRALNEJ	DZIAŁANIA SZCZEGÓLNE: intensyfikacja obszarów zabudowanych	POLITYKA PLANISTYCZNA: skomponowane opracowanie map
granice obszarów naradzanych na niezabudowane powiaty	POLITYKA TRANSPORTOWA: ciąg pieszo-rowerowy	ODZIALANA ODZIOŁE: eksploatacja zasobów w strefie B- NOWOMIEJSKIEJ	DZIAŁANIA SZCZEGÓLNE: renowacja terenów zielonych	POLITYKA PLANISTYCZNA: planowane lokalizacje obiektów handlowych i usługowych
granice obszarów naradzanych na niezabudowane powiaty	POLITYKA TRANSPORTOWA: projektowana droga ośrodkowa - Z	ODZIALANA ODZIOŁE: eksploatacja zasobów w strefie C-EKONOMICZNEJ	DZIAŁANIA SZCZEGÓLNE: zabudowa terenów	POLITYKA PLANISTYCZNA: planowane lokalizacje obiektów handlowych i usługowych
granice obszarów naradzanych na niezabudowane powiaty	POLITYKA TRANSPORTOWA: projektowana droga ośrodkowa - Z	ODZIALANA ODZIOŁE: eksploatacja zasobów w strefie D- PRZYJEZDZINEJ	DZIAŁANIA SZCZEGÓLNE: rehabilitacja terenów przyrodniczych	POLITYKA PLANISTYCZNA: planowane lokalizacje obiektów handlowych i usługowych
granice obszarów naradzanych na niezabudowane powiaty	POLITYKA TRANSPORTOWA: projektowana droga ośrodkowa - Z	ODZIALANA ODZIOŁE: eksploatacja zasobów w strefie D- PRZYJEZDZINEJ	DZIAŁANIA SZCZEGÓLNE: zagospodarowanie turystyczne	POLITYKA PLANISTYCZNA: planowane lokalizacje obiektów handlowych i usługowych
granice obszarów naradzanych na niezabudowane powiaty	POLITYKA TRANSPORTOWA: projektowana droga ośrodkowa - Z	ODZIALANA ODZIOŁE: eksploatacja zasobów w strefie D- PRZYJEZDZINEJ	DZIAŁANIA SZCZEGÓLNE: uszczelnienie zabudowy mieszkaniowej	POLITYKA PLANISTYCZNA: planowane lokalizacje obiektów handlowych i usługowych
granice obszarów naradzanych na niezabudowane powiaty	POLITYKA TRANSPORTOWA: projektowana droga ośrodkowa - Z	ODZIALANA ODZIOŁE: eksploatacja zasobów w strefie D- PRZYJEZDZINEJ	DZIAŁANIA SZCZEGÓLNE: uszczelnienie zabudowy przemysłowo-usługowej	POLITYKA PLANISTYCZNA: planowane lokalizacje obiektów handlowych i usługowych
granice obszarów naradzanych na niezabudowane powiaty	POLITYKA TRANSPORTOWA: projektowana droga ośrodkowa - Z	ODZIALANA ODZIOŁE: eksploatacja zasobów w strefie D- PRZYJEZDZINEJ	DZIAŁANIA SZCZEGÓLNE: uszczelnienie zabudowy usługowej	POLITYKA PLANISTYCZNA: planowane lokalizacje obiektów handlowych i usługowych
granice obszarów naradzanych na niezabudowane powiaty	POLITYKA TRANSPORTOWA: projektowana droga ośrodkowa - Z	ODZIALANA ODZIOŁE: eksploatacja zasobów w strefie D- PRZYJEZDZINEJ	DZIAŁANIA SZCZEGÓLNE: uszczelnienie zabudowy usługowej	POLITYKA PLANISTYCZNA: planowane lokalizacje obiektów handlowych i usługowych
granice obszarów naradzanych na niezabudowane powiaty	POLITYKA TRANSPORTOWA: projektowana droga ośrodkowa - Z	ODZIALANA ODZIOŁE: eksploatacja zasobów w strefie D- PRZYJEZDZINEJ	DZIAŁANIA SZCZEGÓLNE: uszczelnienie zabudowy usługowej	POLITYKA PLANISTYCZNA: planowane lokalizacje obiektów handlowych i usługowych

OZNACZENIA TERENÓW I ICH PRZEZNACZENIE:

MW	TEREN ZABUDOWY MIESZKANIOWEJ WIELORODZINNEJ
MW	TEREN ZABUDOWY MIESZKANIOWEJ WIELORODZINNEJ Z DOPUSZCZENIEM USŁUG NIUCIĄŻLIWYCH
MN	TEREN ZABUDOWY MIESZKANIOWEJ JEDNORODZINNEJ
MN	TEREN ZABUDOWY MIESZKANIOWEJ JEDNORODZINNEJ Z DOPUSZCZENIEM USŁUG NIUCIĄŻLIWYCH
ZP	TEREN ZIELENI URZĄDZONEJ
KDL	TEREN DRÓG PUBLICZNYCH KLASY LOKALNEJ
KDD	TEREN DRÓG PUBLICZNYCH KLASY DOJAZDOWEJ
KDW	TEREN DRÓG WEWNĘTRZNYCH
	GRANICE OPRACOWANIA
	LINIE ROZGRANICZAJĄCE TERENY O RÓŻNYM SPOSOBIE UŻYTKOWANIA
	NIEPRZEKRACZALNA LINIA ZABUDOWY

OZNACZENIA INFORMACYJNE

	CIĄG PIESZO-ROWEROWY
	STREFA ODZIALYWANIA LINII WYSOKIEGO NAPIĘCIA
	PRZEBIEG LINII WYSOKIEGO NAPIĘCIA
	PROPONOWANE LINIE PODZIAŁU
	PAS TECHNOLOGICZNY OBEJMUJĄCY MAGISTRALĘ WODOCIĄGOWĄ



SKALA 1:1000

