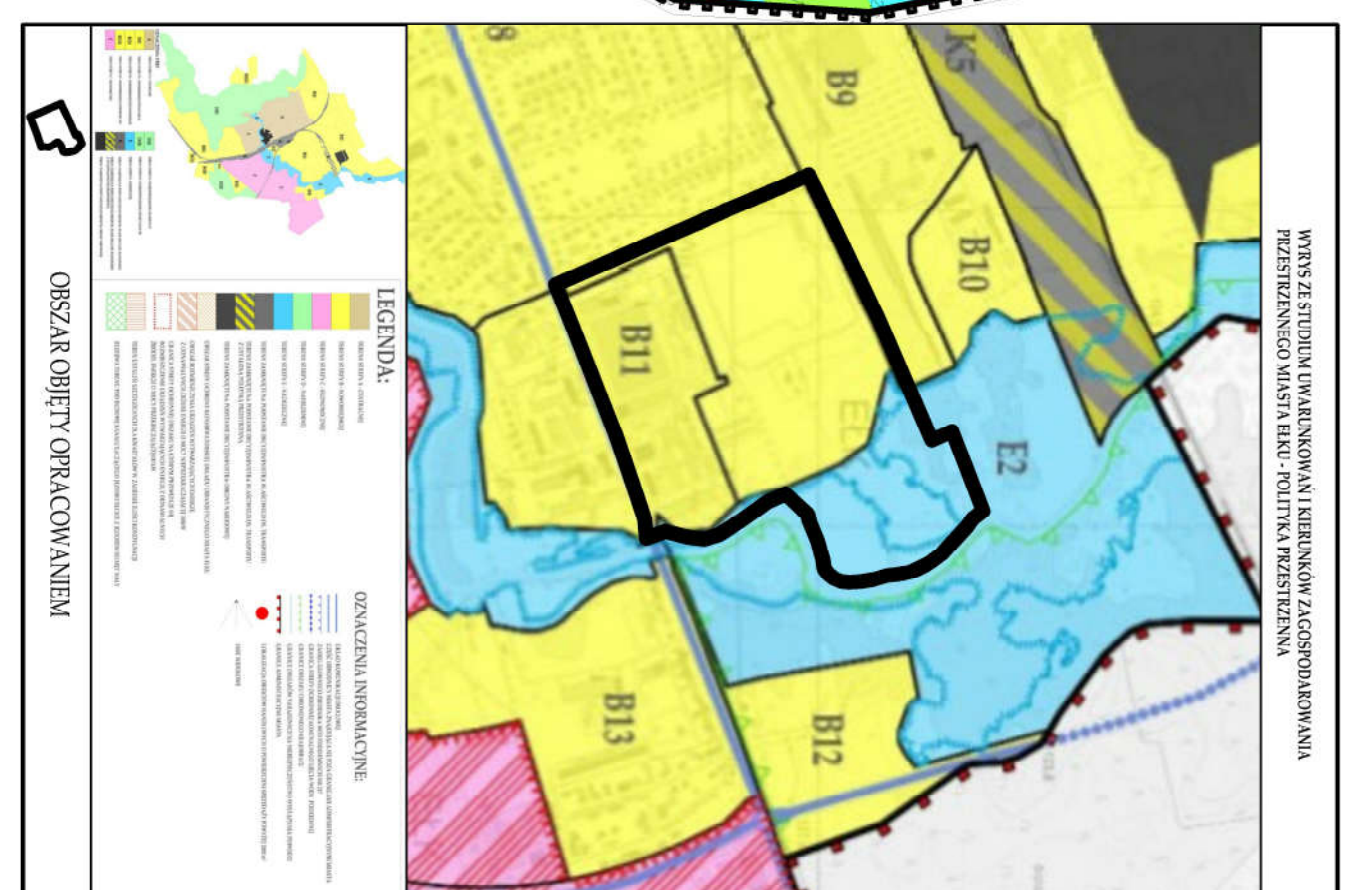

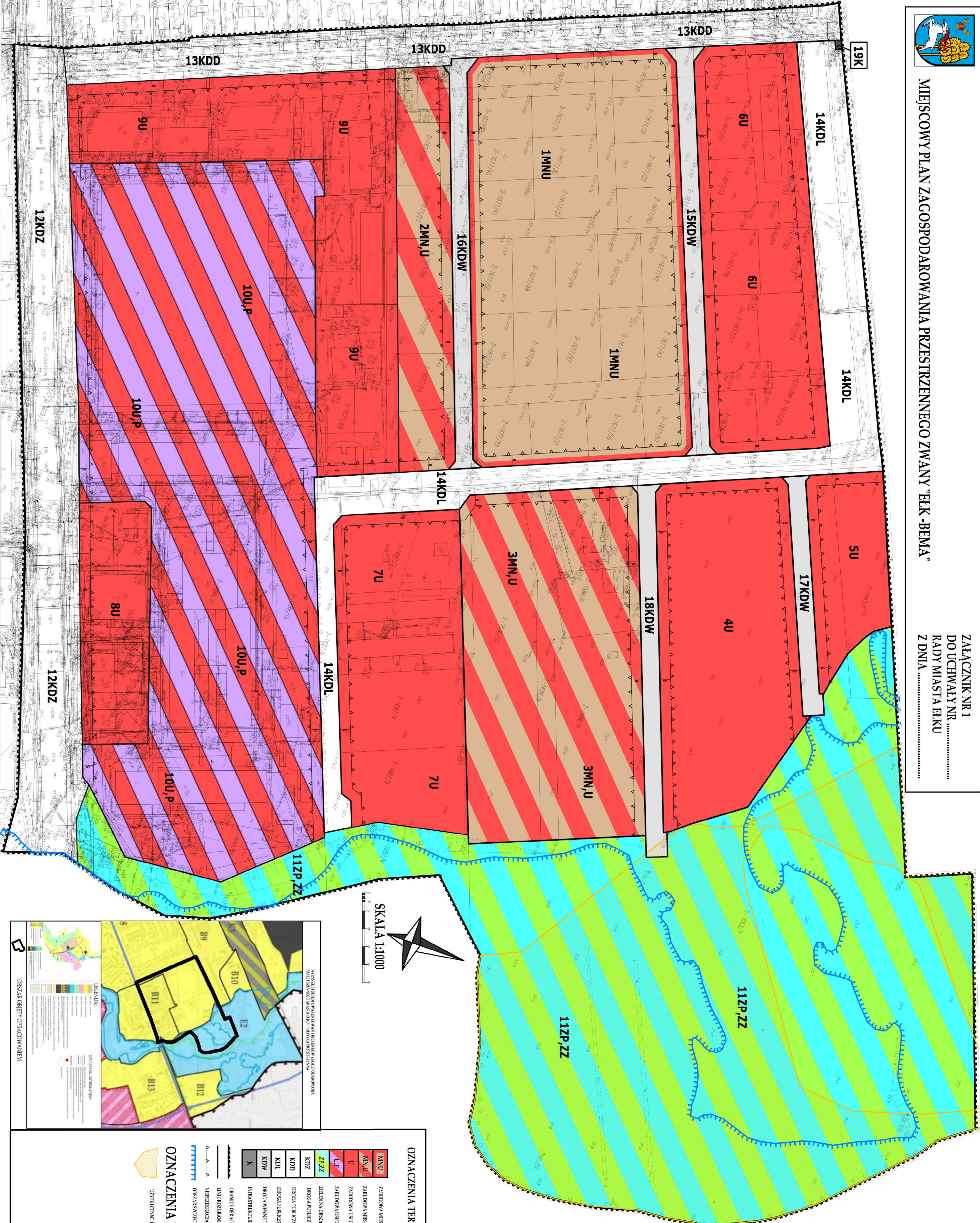


MIEJSCOWY PLAN ZAGOSPODAROWANIA PRZESTRZENNEGO ZWANY "EK-BEMA"

ZALACZNIK NR 1
DO UCHWALY NR
RADY MIASTA ELKU
Z DNIA



OZNACZENIA TERENOW I ICH PRZEZNACZENIE:

1MNU	ZABUDOWA MIESZKANOWA JEDNOKOZIOLOWA Z DOPUSZCZENIEM USTILO OGRANICZONYCH
1MN,U	ZABUDOWA MIESZKANOWA JEDNOKOZIOLOWA, LUB ZABUDOWA USTILOCIOWA I NIETCIEPLA
U	ZABUDOWA USTILOCIOWA, NIETCIEPLA
LP	ZABUDOWA USTILOCIOWA, LUB PRODUKCYJNA
ZP,ZZ	ZIELEN NA OBSZARACH ZAGRODOWICZY POWODZA
KDZ	EROGA PRZELICZNA KLASY ZABRODZEJ
KDU	EROGA PRZELICZNA KLASY DOJAZDOWEJ
KDL	EROGA PRZELICZNA KLASY LOKALNEJ
KDW	EROGA WNIEMIELIZNA
K	INFRASTRUKCJA TECHNICZNA - KANALIZACJA

OZNACZENIA INFORMACYJNE:

- GRANICE OGRANICZENIA
- LINE ROZGRANICZAJACE TERENY O RAZNYM SROSBORIE UZYTOWNIANIA
- NIEMARKIOWANE LINE ZABRODZEJ
- OBSZAR SZCZEGOLNIEGO ZAGRODZENIA POWODZA

UZITKI GENNE PRZEPROWIDUJĄCE I OBIEKTY TERENOWE I TERENOWO-PRZEZNACZONE, TORBY WISIBE