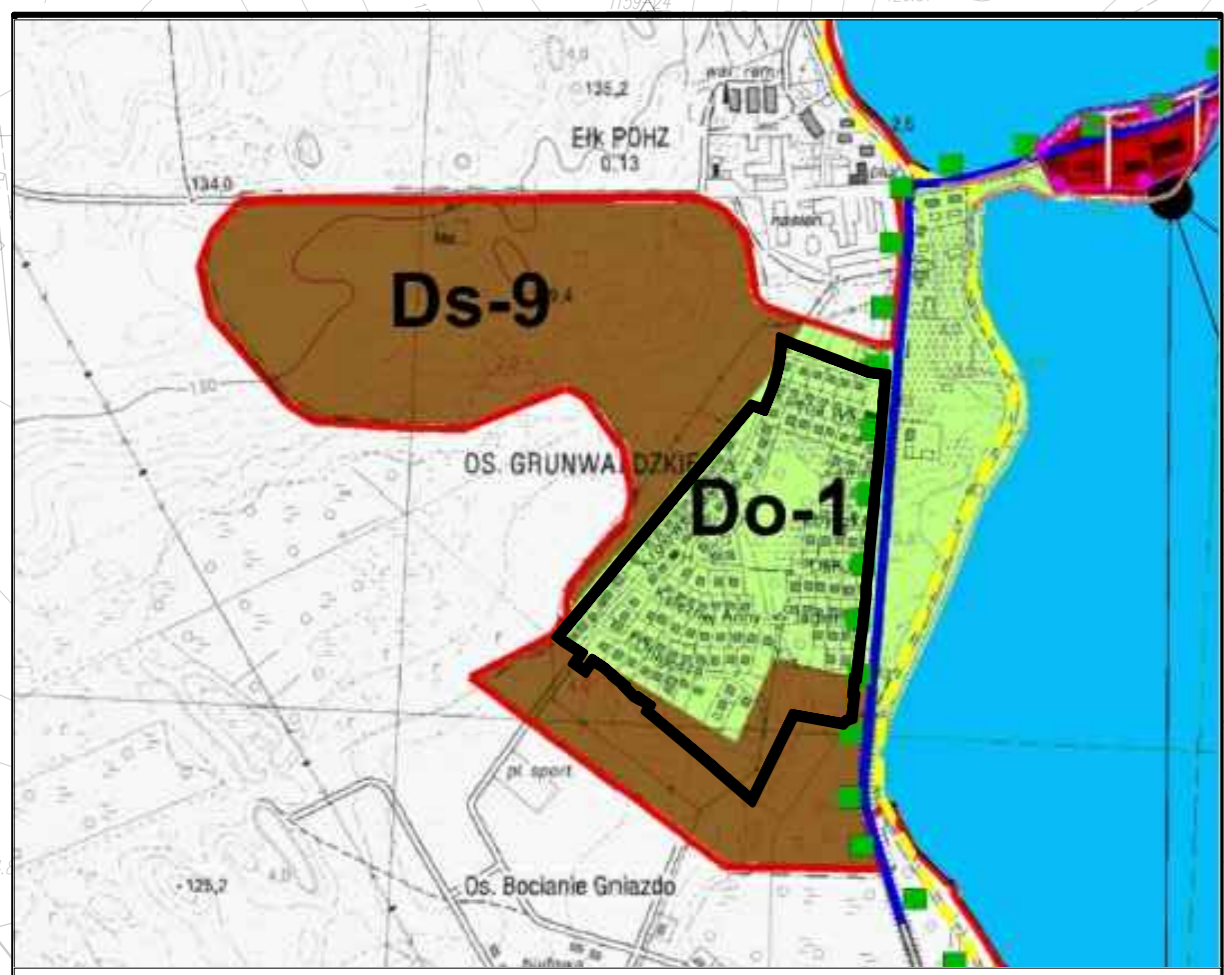




# MIEJSCOWY PLAN ZAGOSPODAROWANIA PRZESTRZENNEGO, ZWANY "ELK - OSIEDLE GRUNWALDZKIE 2"

ZAŁĄCZNIK NR 1  
DO UCHWAŁY NR .....  
RADY MIASTA ELKU  
Z DNIA .....



**LEGENDA:**


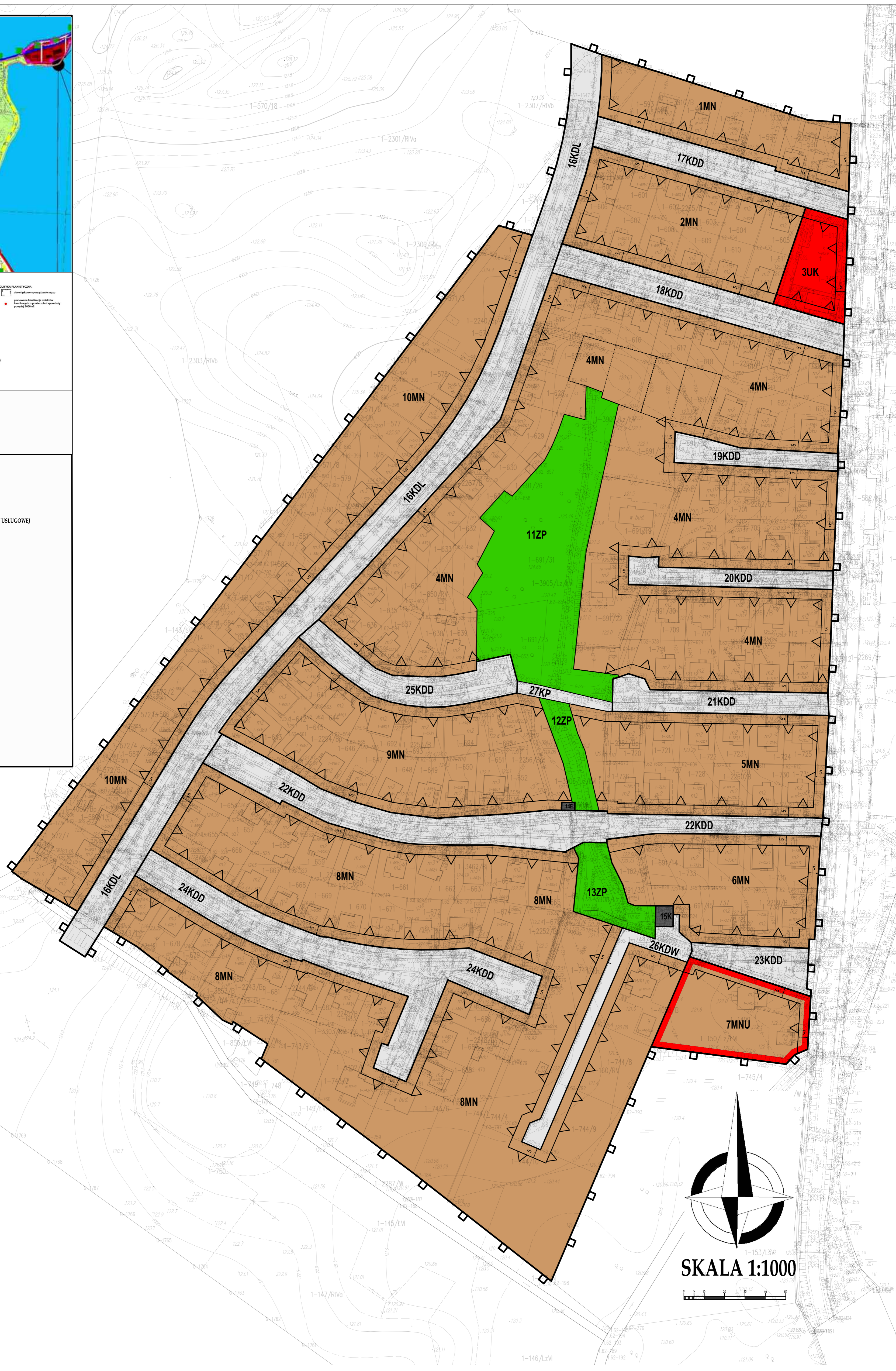
<b>SYMBOLIKA ADMINISTRACYJNA</b>	<b>POLITYKA TRANSPORTOWA</b>	<b>POLITYKA ZAGOSPODAROWANIA</b>	<b>SYMBOLIKA OŚRODKOWA</b>	<b>POLITYKA PLANISTYCZNA</b>
linia granicy administracyjnej	linia granicy administracyjnej	linia granicy administracyjnej	linia granicy administracyjnej	linia granicy administracyjnej
linia granicy administracyjnej	linia granicy administracyjnej	linia granicy administracyjnej	linia granicy administracyjnej	linia granicy administracyjnej
linia granicy administracyjnej	linia granicy administracyjnej	linia granicy administracyjnej	linia granicy administracyjnej	linia granicy administracyjnej

TEREN OBJĘTY OPRACOWANIEM

## OZNACZENIA TERENÓW I ICH PRZEZNACZENIE:

MN	TEREN ZABUDOWY MIESZKANIOWEJ JEDNORODZINNEJ
MNU	TEREN ZABUDOWY ZABUDOWY MIESZKANIOWEJ JEDNORODZINNEJ (LUB ZABUDOWY USŁUGOWEJ)
UK	TEREN ZABUDOWY USŁUGOWEJ - USŁUGI KULTU RELIGIJNEGO
K	TEREN INFRASTRUKTURY TECHNICZNEJ - KANALIZACJA
E	TEREN INFRASTRUKTURY TECHNICZNEJ - ELEKTROENERGETYKA
ZP	TERENY ZIELENI URZĄDZONEJ
KDL	TEREN DRÓGI PUBLICZNEJ KLASY LOKALNEJ
KDD	TEREN DRÓG PUBLICZNYCH KLASY LOKALNEJ
KDW	TEREN DRÓGI WEWNĘTRZNEJ
KP	TEREN CIĄGU PIESZO-ROWEROWEGO

GRANICE OPRACOWANIA  
 LINIE ROZGRANICZAJĄCE TERENY O RÓŻNYM SPOSOBIE UŻYTKOWANIA  
 NIEPRZEKACZALNA LINIA ZABUDOWY  
 POSTULOWANE LINIE PODZIAŁU



SKALA 1:1000

