

Ełk, 12.10.2020 r.

**Wojewódzki Urząd Ochrony Zabytków
w Olsztynie
Delegatura w Ełku
19-300 Ełk, ul. Mickiewicza 11**

Na podstawie art. 83 a ust. 1 ustawy z dnia 16 kwietnia 2004 r. o ochronie przyrody (t.j. Dz.U. z 2020 r. poz. 55) wnioskuję o wydanie pozwolenia na usunięcie niżej wymienionych drzew z nieruchomości będących własnością Gminy Miasta Ełk, znajdujących się w strefie ochrony konserwatorskiej układu urbanistycznego miasta Ełku, wpisanego do rejestru zabytków Decyzją WKZ Nr rej. A-70.

Posiadacz nieruchomości :

Gmina Miasto Ełk, 19-300 Ełk, ul. Marsz.J.Piłsudskiego 4 – własność.

Przeznaczenie terenu:

- działka nr ewid. 182/4 w obrębie Ełk 1 oznaczona jest w opisie ewidencji gruntów symbolem – (Bz),
- działka nr ewid. 538/70 w obrębie Ełk 1 oznaczona jest w opisie ewidencji gruntów symbolem – (B),

Termin zamierzonego usunięcia drzew: do 01.12.2021 r.

Drzewa do wycinki:

1. lipa drobnolistna o obwodzie pnia 155 cm (dz. nr 182/4);
2. lipa drobnolistna o obwodzie pnia 166 cm (dz. nr 182/4);
3. jarząb pospolity o obwodzie pnia 95 cm (dz. nr 538/70).

UZASADNIENIE

Wnioskowane do wycinki lipy są w złym stanie zdrowotnym. Posusz w koronach stanowi 90 %. Drzewa stanowią duże niebezpieczeństwo dla ludzi i mienia ze względu na usytuowanie w bliskiej odległości od ciągu pieszego.

Jarząb pospolity jest całkowicie suchy i stanowi zagrożenie dla bezpieczeństwa przechodniów.

W zamian za usunięte drzewa wnioskodawca zobowiązuje się do wykonania następujących nasadzeń zastępczych: 2 sztuk lipy szerokolistnej na dz. nr 182/4 oraz jarząba pospolitego na dz. nr 538/70 w terminie do dnia 30 października 2021 r.


W oparciu o art. 86 ust. 1 pkt 4 i 10 wymienionej na wstępie ustawy wnoszę o zwolnienie z opłat za usunięcie drzew.

Z up. PREZYDENTA


Cezary Witek
MAGISTR MIASTA
WYDZIAŁ MIENIA KOMUNALNEGO

W załączeniu:

1. mapa terenu z zaznaczonymi drzewami do usunięcia i nasadzeniami zastępczymi – 2 szt
2. zdjęcia drzew – 4 szt
3. wydruk z opisu ewidencji działki – 2 szt



DRZEWO NR 1



DRZEWO NR 2

Mapa nr 1

○ – drzewa do wycinki

● – nasadzenia zastępcze



Teryt: 280501_1
Działka numer: 280501_1.0001.182/4
Arkusz: 52-4
Obręb: 0001 - EŁK 1
Położenie: K. PUŁASKIEGO;19-300 EŁK
Adres:
KAZIMIERZA PUŁASKIEGO
EŁK

Jedn. rejestrowa: 509
Tyt. własn.: OL1E/00012943/2
Powierzchnia ewidencyjna [ha]: 1,4637

Jednostka rejestrowa: 509
Typ: Gruntowa
Regon:
Rodzaj własności: Własność
1 GMINA MIASTO EŁK
MARSZ. JÓZEFA PIŁSUDSKIEGO 4; 19-300 EŁK; 1/1 Własność

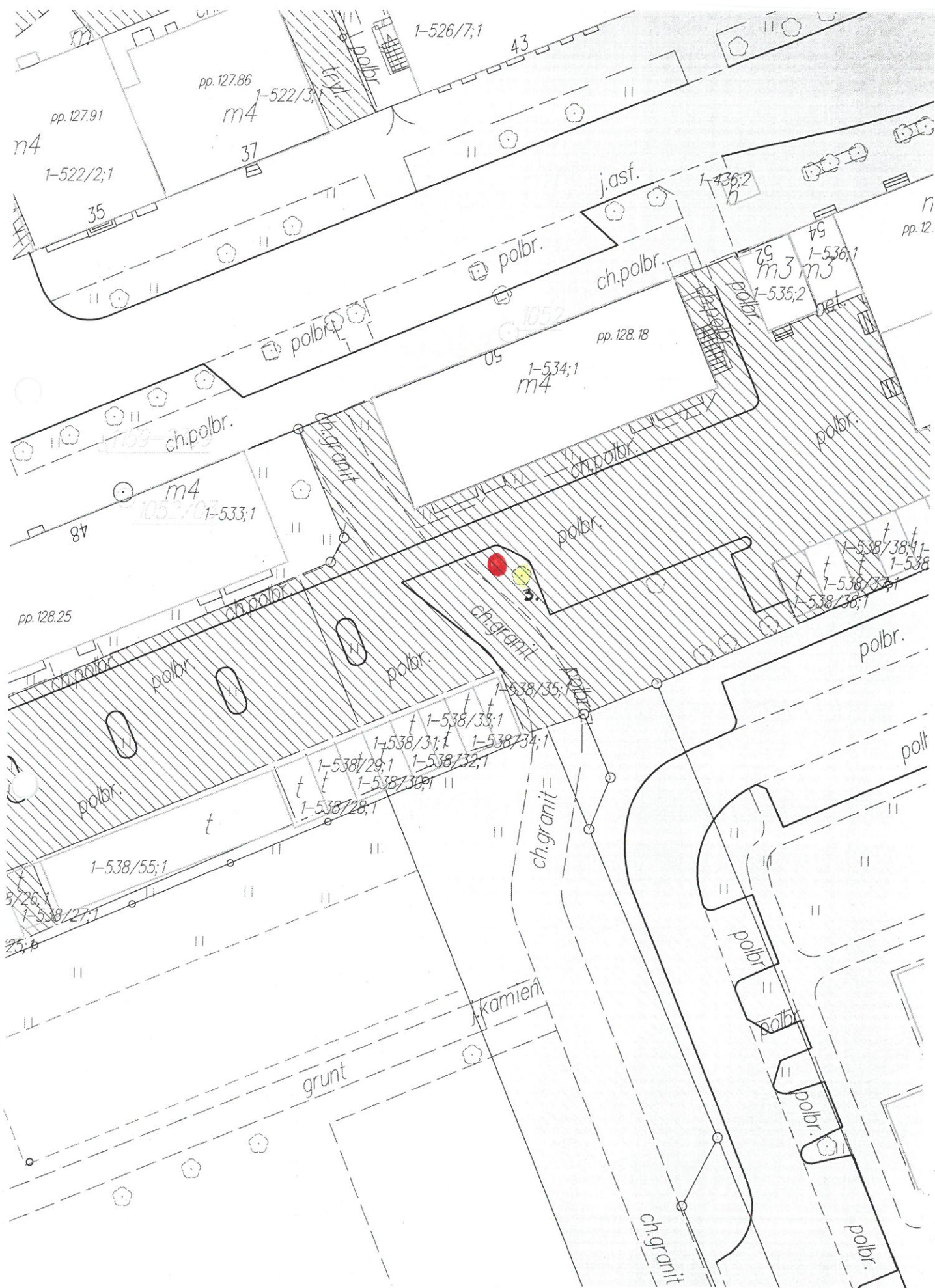
OZU OFU OZK Pow[ha]
 Bz 1,4637
=====



DRZEWO NR 3

Mapa nr 2

- – drzew do wycinki
- – nasadzenia zastępcze



Teryt: 280501_1
Działka numer: 280501_1.0001.538/70
Arkusz: 58-1
Obręb: 0001 - EŁK 1
Położenie: ARMII KRAJOWEJ;19-300 EŁK
Adres:
Służebność przech. i przejd. na rzecz każdoczesnego wł. dz. 538/35 i 538/26

ARMII KRAJOWEJ
EŁK

służ. grun. prawo przech. na rzecz każdocz. właścic. dz. nr 539/19, 1408/1, 1407/4

Jedn. rejestrowa: 511
Tyt. własn.: I Ns 454/07
RGN.6831.36.2011
OLIE/00015109/5
PG-GN.6831.4.2012
Powierzchnia ewidencyjna [ha]: 0,3495

Jednostka rejestrowa: 511
Typ: Gruntowa
Regon:
Rodzaj własności: Własność
1 GMINA MIASTO EŁK
MARSZ. JÓZEFA PIŁSUDSKIEGO 4; 19-300 EŁK; 1/1 Własność

OZU OFU OZK Pow[ha]
B 0,3495
=====