

---

---

# STRATEGIA ROZWOJU OŚRODKA SUBREGIONALNEGO EŁK DO ROKU 2025

SPRAWOZDANIE ZA 2021 r.



Urząd Miasta Ełku  
Biuro Związku ZIT MOF  
Ełk

CZERWIEC 2022

Miasto Ełk i Gmina Ełk współpracują w ramach Miejskiego Obszaru Funkcjonalnego Ełku (MOF Ełku) od 2014 r. na podstawie porozumienia międzygminnego, powołującego Związek Zintegrowanych Inwestycji Terytorialnych. Rok 2021 był ostatnim, w którym *Strategia Rozwoju Ośrodka Subregionalnego Ełk do roku 2025* obowiązywała w obecnym kształcie.

Ustawa z dnia 15 lipca 2020 r. o zmianie ustawy o zasadach prowadzenia polityki rozwoju oraz niektórych innych ustaw wprowadziła nowy system dokumentów strategicznych. Gminy sąsiadujące ze sobą i powiązane funkcjonalnie mogą przygotować strategię rozwoju ponadlokalnego, będącą wspólną strategią rozwoju tych gmin. Dążąc do kontynuowania i zacieśnienia partnerskiej współpracy, władze miejskie i gminne zdecydowały o aktualizacji *Strategii Rozwoju Ośrodka Subregionalnego Ełk do roku 2025*, która jest kluczowym dokumentem strategicznym obu samorządów. W toku prac zaistniała konieczność zmiany tytułu strategii w celu ujednolicenia nazwy obszaru wsparcia z zapisami „Warmińsko-Mazurskie 2030. Strategia rozwoju społeczno-gospodarczego”, w której używa się nazwy Miejski Obszar Funkcjonalny Ełku (MOF Ełku). Jednocześnie wydłużono okres realizacji strategii do 2030 r., czyli czasu obowiązywania strategii wojewódzkiej oraz Krajowej Strategii Rozwoju Regionalnego. Strategia została przyjęta przez Radę Miasta Ełku na sesji w styczniu 2022 r., natomiast Rada Gminy Ełk podjęła uchwałę na sesji lutowej.

*Strategia Rozwoju Miejskiego Obszaru Funkcjonalnego Ełku 2030* realizuje idee Krajowej Strategii Rozwoju Regionalnego 2030 w zakresie lepszego planowania i zarządzania strategicznego, w tym stosowania w praktyce zasad zintegrowanego podejścia oraz działania w partnerstwie. Buduje silniejsze powiązania miejsko-wiejskie na bazie lokalnych zasobów, wspierając jednocześnie odbudowę lokalnej gospodarki z kryzysu epidemicznego oraz realizację celów UE. Wzmacnia również rolę miast różnej wielkości w rozwoju regionów jako organizmów, które wzajemnie się uzupełniają, tworząc sieć powiązań funkcjonalnych między sobą oraz z otaczającymi obszarami wiejskimi. Strategia koncentruje się także na specyficznych dla MOF Ełku problemach i potencjałach. Do potencjałów można zaliczyć walory turystyczne i kulturowe, które w myśl zapisów umowy partnerstwa mogą być źródłem podnoszącym jakość życia, aktywności społecznych, nowych usług, tworzyć miejsca pracy i zwiększać bazę podatkową JST.

Obecnie trwają prace nad *Strategią Zintegrowanych Inwestycji Terytorialnych Miejskiego Obszaru Funkcjonalnego Ełku, Perspektywa Finansowa UE 2021-2027*, która będzie spójna ze *Strategią Rozwoju Miejskiego Obszaru Funkcjonalnego Ełku 2030*.

## WZROST ZNACZENIA EŁKU I JEGO OBSZARU FUNKCJONALNEGO JAKO OŚRODKA SUBREGIONALNEGO

WSKAŹNIK	2015	2016	2017	2018	2019	2020	2021
Liczba podmiotów gospodarczych wpisanych do rejestru REGON na 1000 ludności (podmioty gospodarcze, BDL GUS)	84	84	83	87	90	94	97
Dochody gmin z podatku od działalności gospodarczej na 1 mieszkańca (zł, Urząd Miasta Ełku, Urząd Gminy Ełk)	19,60	17,95	19,75	23,03	24,51	28,58	46,90
Udział bezrobotnych zarejestrowanych w liczbie ludności w wieku produkcyjnym (% , BDL GUS)	9,87	8,85	7,35	6,78	5,97	6,70	5,82
Saldo migracji na 1000 osób (osoby, BDL GUS)	3,42	5,39	5,78	4,12	4,31	2,14	1,14
Udział całorocznych miejsc noclegowych w ogólnej liczbie miejsc noclegowych w województwie warmińsko-mazurskim (% , BDL GUS)	1,16	1,81	1,07	3,01	2,97	3,35	3,33
Liczba mieszkańców przypadających na 1 przychodnię (osoby, BDL GUS)	1 435	1 392	1 378	1 268	1 320	1 295	1 248
Liczba mieszkań oddanych do użytkowania na 1000 mieszkańców (mieszkania, BDL GUS)	5,10	6,80	6,34	4,09	6,74	7,76	7,39
Średnia liczba uczestników imprez organizowanych w instytucjach kultury (osoby, BDL GUS)	487	272	226	349	328	129	133
Udział dróg gminnych o twardej nawierzchni w łącznej długości dróg gminnych (% , samorzady MOF Ełk)	23,94	24,04	24,43	34,92	34,97	33,07	34,21
Średnia zdawalność egzaminów maturalnych (szkoły ponadgimnazjalne zawodowe i licea ogólnokształcące - %, BDL GUS)	„nowa formuła” – 87,1 „stara formuła” – 60,0	82,7	77,5	81,8	83	80	79

**Liczba ludności MOF Ełk** na koniec 2021 r. wynosiła 73 650 osób i zmalała o 163 osoby (podobnie jak w roku poprzednim zauważyć można spadek ludności w mieście Ełk, natomiast wzrost w gminie Ełk).

Saldo migracji było dodatnie i wyniosło 84 osoby, jednakże w przypadku miasta Ełk zauważalny jest duży spadek (saldo ujemne). Liczba urodzeń była mniejsza niż w 2021 r., dodatkowo w stosunku do roku poprzedniego znacząco wzrosła liczba zgonów, co po raz kolejny przełożyło się na ujemny przyrost naturalny.

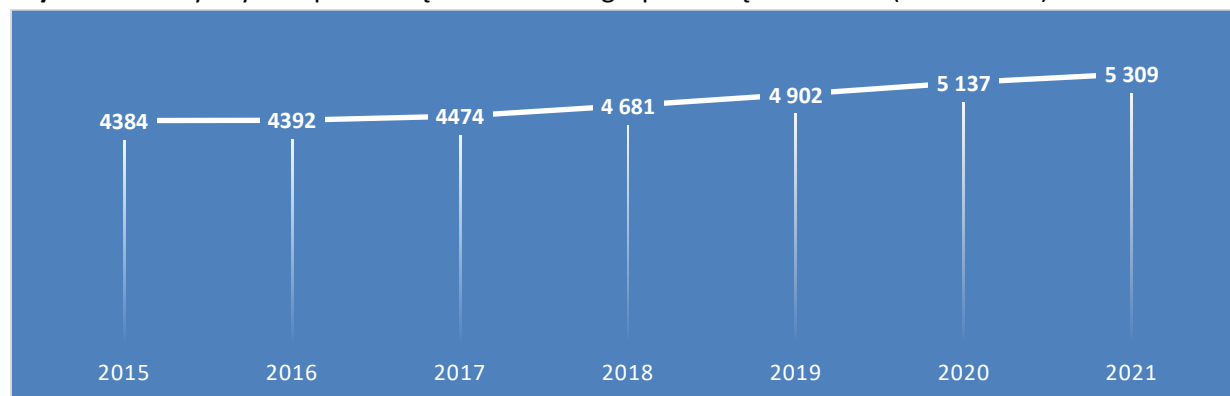
**Tabela 1** Podstawowe dane demograficzne za 2021 r. (źródło: GUS)

	Liczba ludności	Urodzenia	Zgony	Przyrost naturalny	Saldo migracji stałej
<b>MOF Ełk</b>	73650	627	819	- 192	84
<b>Miasto Ełk</b>	61677	527	650	- 123	- 44
<b>Gmina Ełk</b>	11973	100	169	- 69	128

W 2021 r. w MOF Ełk działało 7 145 podmiotów gospodarczych (5 980 w Mieście Ełk i 1 165 w Gminie Ełk), co stanowiło 215 podmiotów więcej niż w 2020 r. (wzrost w obu gminach). W przeliczeniu na 1 tys. ludności w MOF Ełk funkcjonowały 97 podmioty gospodarcze.

Liczba podmiotów gospodarki narodowej w Ełku (sektor publiczny i prywatny) wynosiła 5 980 i wzrosła kolejny rok z rzędu. W ubiegłym roku zarejestrowano 456 nowych podmiotów, z czego 415 w sektorze prywatnym; a wyrejestrowano 295 podmiotów. Udział osób fizycznych prowadzących działalność gospodarczą, którzy stanowili 76,60% wszystkich podmiotów gospodarki narodowej. W stosunku do 2020 r. nastąpił wzrost liczby takich podmiotów o 172.

**Wykres 1** Osoby fizyczne prowadzące działalność gospodarczą w MOF Ełk (źródło: GUS).

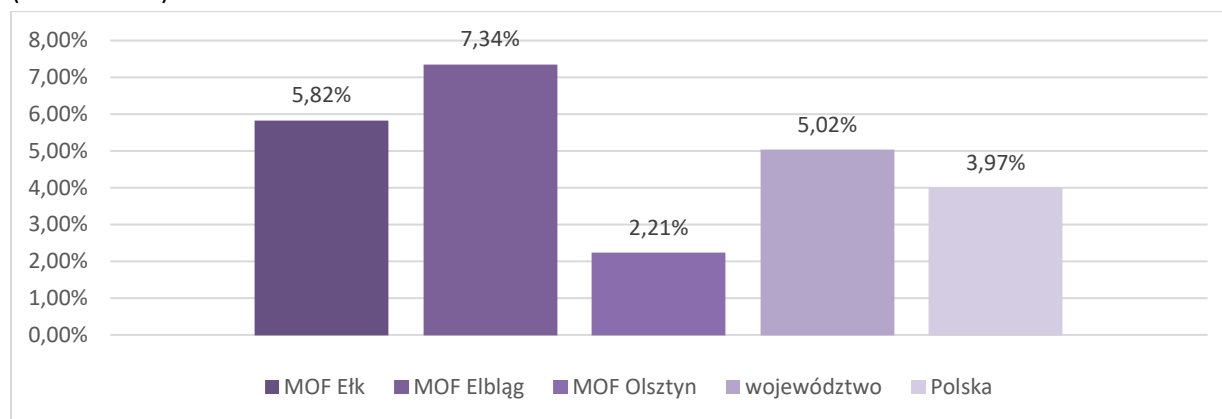


Dominujące branże gospodarcze miasta Ełk to handel detaliczny oraz budownictwo, a w dalszej kolejności działalność profesjonalna, naukowa i techniczna, działalność związana z obsługą rynku nieruchomości, transport i gospodarka magazynowa oraz pozostała działalność usługowa.

Najczęściej występujące rodzaje działalności gospodarczej na terenie gminy Ełk to budownictwo (wykonywanie pozostałych robót budowlanych, wykończeniowych, tynkowanie, posadzkarstwo; tapetowanie i oblicowywanie ścian, malowanie i szklenie), transport oraz handel – głównie sprzedaż detaliczna prowadzona przez domy wysyłkowe lub Internet oraz sprzedaż na straganach i targowiskach.

Na koniec 2021 r. w MOF Ełk było 2 585 bezrobotnych – w Ełku 1 804 osoby, w Gminie Ełk 781 osób. Liczba osób bez pracy w porównaniu do roku 2020 zmalała o 425 osób. Zauważalny duży spadek bezrobocia jest potwierdzeniem długotrwałej tendencji, zaburzonej przez pandemię COVID-19 w 2020 r. Obowiązujące w ubiegłym roku obostrzenia związane z COVID-19 nie spowodowały zamknięcia tak wielu branż gospodarki i zwolnień pracowników, jak to miało miejsce w 2020 r. Na terenie Ełku nastąpił wzrost liczby mikroprzedsiębiorstw oraz wzrost zapotrzebowania na pracowników.

**Wykres 2** Udział bezrobotnych zarejestrowanych w liczbie ludności w wieku produkcyjnym w 2021 r. (źródło: GUS).



Pod względem wykształcenia najliczniejszą grupą bezrobotnych w powiecie ełckim w 2021 r. były osoby posiadające wykształcenie gimnazjalne i niższe (32% ogółu bezrobotnych). Drugą pod względem liczebności była grupa bezrobotnych posiadających wykształcenie policealne i średnie zawodowe - 22%. Osoby z wykształceniem zasadniczym zawodowym stanowiły 21%. Pozostałe grupy to osoby z wykształceniem średnim ogólnokształcącym - 13% i wyższym- 12%.

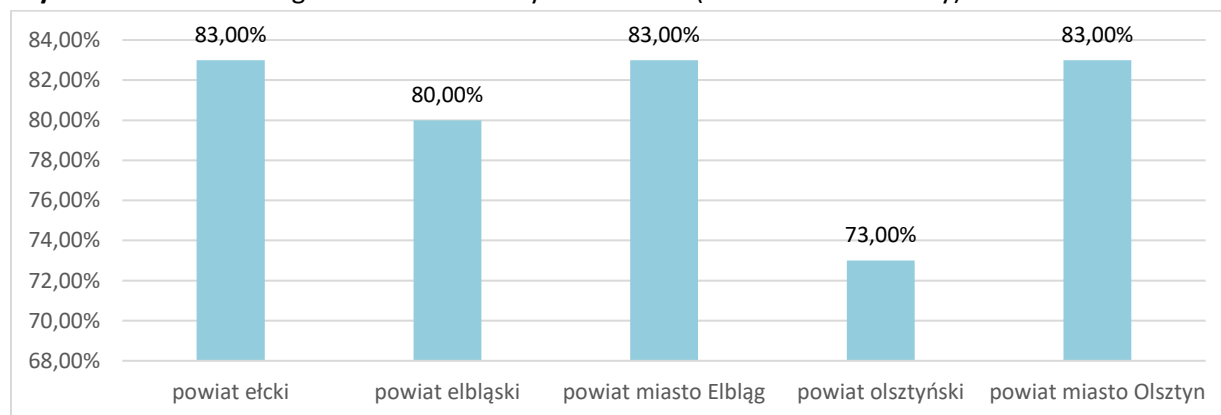
W 2021 roku na obszarze MOF Ełk było 14 obiektów noclegowych, w tym 9 całorocznych. Dysponowały one 1 010 miejscami noclegowymi, w tym 756 miejsc całorocznych – co stanowi 86,10% miejsc całorocznych w powiecie ełckim i 3,33% miejsc w województwie warmińsko-mazurskim. W stosunku do roku 2020 zauważalny jest spadek całorocznych miejsc noclegowych.

Pomimo sytuacji pandemicznej panującej w Polsce w ubiegłym roku odnotowano większy ruch w turystyce krajowej. W 2021 r. powiat ełcki odwiedziło 23 634 turystów (wzrost o 4 060 osób). Z kolei turystów zagranicznych było w MOF Ełk 1 067, o 133 osoby mniej w stosunku do 2020 r. i skorzystali oni z 3 006 noclegów.

W dalszym ciągu sporą aktywność można było zaobserwować na rynku nieruchomości. W MOF Ełk oddano do użytkowania 544 nowe mieszkania (Miasto Ełk 464, Gmina Ełk 80), spadek w stosunku do 2020 r. o 29 mieszkań.

W ełckich szkołach średnich o 3 punkty procentowe wzrósł poziom zdawalności matur. W 2021 r. w całym województwie warmińsko – mazurskim zdawalność matur w liceach wyniosła 84%, a w technikach 73%.

**Wykres 4** Zdawalność egzaminów maturalnych w 2021 r. (źródło: OKE w Łomży).



Liczba mieszkańców MOF Ełk przypadających na 1 przychodnię w 2021 roku wynosiła 1 248 osób, co daje spadek w porównaniu z rokiem 2020 o 47 osób. Jest to wartość znacznie lepsza niż średnia wojewódzka (1 615 osób) czy krajowa (1 749 osób).

W mieście systematycznie rośnie liczba przychodni – wzrost z 35 w 2011 r. do 55 w 2021 r. W ubiegłym roku w ełckich przychodniach udzielono 577 783 porad lekarskich, w tym 325 404 w ramach podstawowej opieki lekarskiej. Zarówno w mieście jak i w gminie Ełk nastąpił wzrost udzielonych porad lekarskich, co może mieć związek ze stopniowym znoszeniem ograniczeń dostępie do wizyt stacjonarnych w przychodniach.

**WZROST KONKURENCYJNOŚCI EŁKU I JEGO OBSZARU FUNKCJONALNEGO**

WSKAŹNIK	2015	2016	2017	2018	2019	2020	2021
Odsetek podmiotów gospodarczych w sekcjach innowacyjnych (C, E, H, J, K, M PKD 2007) (% , BDL GUS)	27,02	27,32	27,64	27,78	27,78	27,55	27,46
Odsetek spółek z udziałem kapitału zagranicznego w ogólnej liczbie podmiotów gospodarczych (% , BDL GUS)	0,55	0,56	0,53	0,39	0,41	0,33	0,31
Liczba funkcjonujących klastrów (szt., SSSE, Park Naukowo-Technologiczny, Urząd Miasta Ełku, Urząd Gminy Ełk)	0	0	0	0	0	0	0
Powierzchnia uzbrojonych terenów inwestycyjnych (ha, SSSE, Park Naukowo-Technologiczny, Urząd Miasta Ełku, Urząd Gminy Ełk)	44,8632	39,5040 (19,3017 w PNT)	34,5040 (15,8667 w PNT)	33,2541 (15,8667 w PNT)	29,4197 (15,8667 w PNT)	20,2827 (9,0350 w PNT)	15,9790 (3,4685 w PNT, 4 ha w Gminie Ełk)
Liczba zagranicznych działań promujących gospodarkę MOF Ełk (szt., SSSE, Park Naukowo-Technologiczny, Urząd Miasta Ełku, Urząd Gminy Ełk)	3	0	1	1	2	2	1
Liczba krajowych działań promujących gospodarkę MOF Ełk (szt., SSSE, Park Naukowo-Technologiczny, Urząd Miasta Ełku, Urząd Gminy Ełk).	6	4	5	5	5	6	5

W MOF Ełk jest niespełna 12 ha uzbrojonych terenów inwestycyjnych w zasobach Specjalnej Suwalskiej Strefy Ekonomicznej podstrefa Ełk (w tym ok. 3,5 ha w Parku Naukowo-Technologicznym w Ełku).

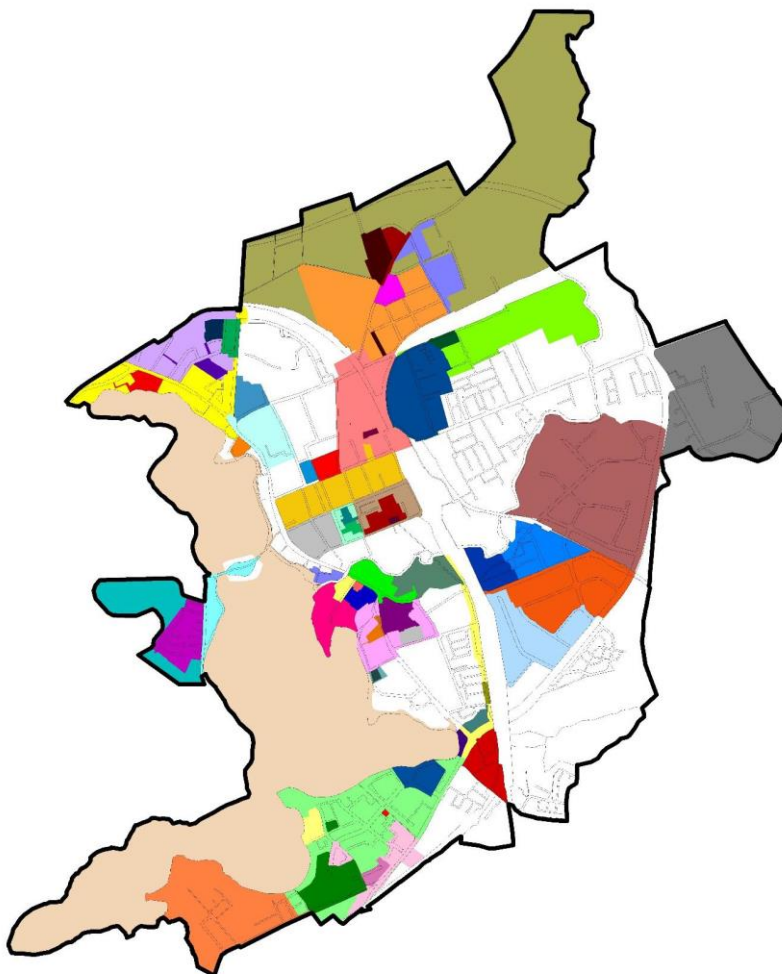
W MOF Ełk działają 22 firmy z udziałem kapitału zagranicznego (spadek o 1 firmę w stosunku do 2020 r.). 27,46% firm w MOF Ełk działa w sekcjach gospodarki uznawanych za innowacyjne. W porównaniu do roku 2020 wskaźnik również uległ spadkowi.

W okresie sprawozdawczym powierzchnia miasta objęta miejscowymi planami zagospodarowania przestrzennego była na poziomie 72,13%.

Uchwalono sześć planów miejscowych, które w 2021 r. zostały opublikowane w Dzienniku Urzędowym Województwa Warmińsko-Mazurskiego.

Na koniec 2021 r. uchwalonych i opublikowanych w Dzienniku Urzędowym było 67 planów miejscowych, a w przygotowaniu było kolejnych 13. Ponadto uchwalono 4 plany miejscowe, które na dzień 31.12.2021 r. oczekiwały na skierowanie do publikacji w Dzienniku Urzędowym.

Podstawowym założeniem polityki przestrzennej miasta Ełku powinno być zwiększenie efektywności wykorzystania terenów już zurbanizowanych, ograniczenie suburbanizacji oraz przeciwdziałanie dekoncentracji zabudowy. Głównym założeniem planowania przestrzennego jest zatem takie kształtowanie przestrzeni, które wspiera działania ograniczające rozpraszanie zabudowy i maksymalne wykorzystanie terenów już zagospodarowanych poprzez uzupełnianie istniejących układów przestrzennych, a także ograniczenie presji na niezagospodarowane tereny otwarte<sup>1</sup>.



**Rysunek 1** Tereny objęte planami miejscowymi, stan na 31.12.2021 r. – lokalizacja (źródło: UM Ełku).

<sup>1</sup> Analiza potrzeb i możliwości rozwoju miasta Ełku wynikająca z art. 10 ust. 1 i 2 ustawy z dnia 27 marca 2003 r. o planowaniu i zagospodarowaniu przestrzennym



**POPRAWA STANU ŚRODOWISKA MOF EŁK ORAZ WYKORZYSTANIE ZASOBÓW PRZYRODNICZYCH I  
KULTUROWYCH DLA ZRÓWNOWAŻONEGO ROZWOJU**

WSKAŹNIK	2015	2016	2017	2018	2019	2020	2021
<b>Udział ludności podłączonej do kanalizacji (%, PWiK, Urząd Gminy Ełk)</b>	Miasto Ełk – 99,8 Gmina Ełk – 57	Miasto Ełk – 99,8 Gmina Ełk 57	Miasto Ełk – 99,8 Gmina Ełk 57	Miasto Ełk – 99,1 Gmina Ełk 57	Miasto Ełk – 99,1 Gmina Ełk 57	Miasto Ełk – 99,1 Gmina Ełk 57	Miasto Ełk – 99,1 Gmina Ełk 57
<b>Udział ludności podłączonej do sieci wodociągowej (%, PWiK, Urząd Gminy Ełk)</b>	Miasto Ełk – 99,9 Gmina Ełk – 96	Miasto Ełk – 99,9 Gmina Ełk 96	Miasto Ełk – 99,9 Gmina Ełk 96	Miasto Ełk – 99,9 Gmina Ełk 96	Miasto Ełk – 99,9 Gmina Ełk 96	Miasto Ełk – 99,9 Gmina Ełk 96	Miasto Ełk – 99,9 Gmina Ełk 96
<b>Średni poziom recyklingu (%, Związek Międzygminny „Gospodarka Komunalna”)<sup>2</sup></b>	Miasto Ełk – 26,4 Gmina Ełk – 11,6	Miasto Ełk – 22,0 Gmina Ełk 22,4	Miasto Ełk – 34 Gmina Ełk 25,4	Miasto Ełk – 44 Gmina Ełk 47,9	Miasto Ełk – 44 Gmina Ełk 56,60	Miasto Ełk – 51,1 Gmina Ełk 56,2	Miasto Ełk <sup>3</sup> – 11,03 Gmina Ełk 10,49
<b>Średnie jednostkowe roczne zużycie energii w grupie budynków użyteczności publicznej (kWh/m<sup>2</sup>/rok, Urząd Miasta Ełku, Urząd Gminy Ełk)</b>	Miasto Ełk – 142 Gmina Ełk – b.d.	Miasto Ełk – 139 Gmina Ełk b.d.	Miasto Ełk – 138 Gmina Ełk b.d.	Miasto Ełk – 138 Gmina Ełk b.d.	Miasto Ełk – 135 Gmina Ełk b.d.	Miasto Ełk – 110 Gmina Ełk b.d.	Miasto Ełk – 95 Gmina Ełk b.d.
<b>Odsetek energooszczędnych punktów świetlnych w stosunku do wszystkich punktów świetlnych (%, Urząd Miasta Ełku, Urząd Gminy Ełk)</b>	3,34	11,89	16,49	51,29	54,98	55,74	56,69
<b>Liczba budynków podłączonych do sieci ciepłowniczej (w danym roku, szt., PEC, Zakład Ciepłowniczy „ŚWIT”, PGNiG, Gmina Ełk)</b>	42	68 <sup>4</sup>	95	104	109	83	14

<sup>2</sup> Średni poziom recyklingu wg danych Związku Międzygminnego „Gospodarka Komunalna”

<sup>3</sup> Niższe wartości wskaźnika spowodowane są zmianą rozporządzenia w sprawie sposobu obliczania poziomów przygotowania do ponownego użycia i recyklingu odpadów komunalnych. Wydanie rozporządzenia stanowi wykonanie upoważnienia określonego w art. 3b ust. 3 ustawy z dnia 13 września 1996 r. o utrzymaniu czystości i porządku w gminach.

<sup>4</sup> Polskie Górnictwo Naftowe i Gazownictwo uwzględnia w swoich statystykach budynki oraz mieszkania w budynkach wielolokalowych.

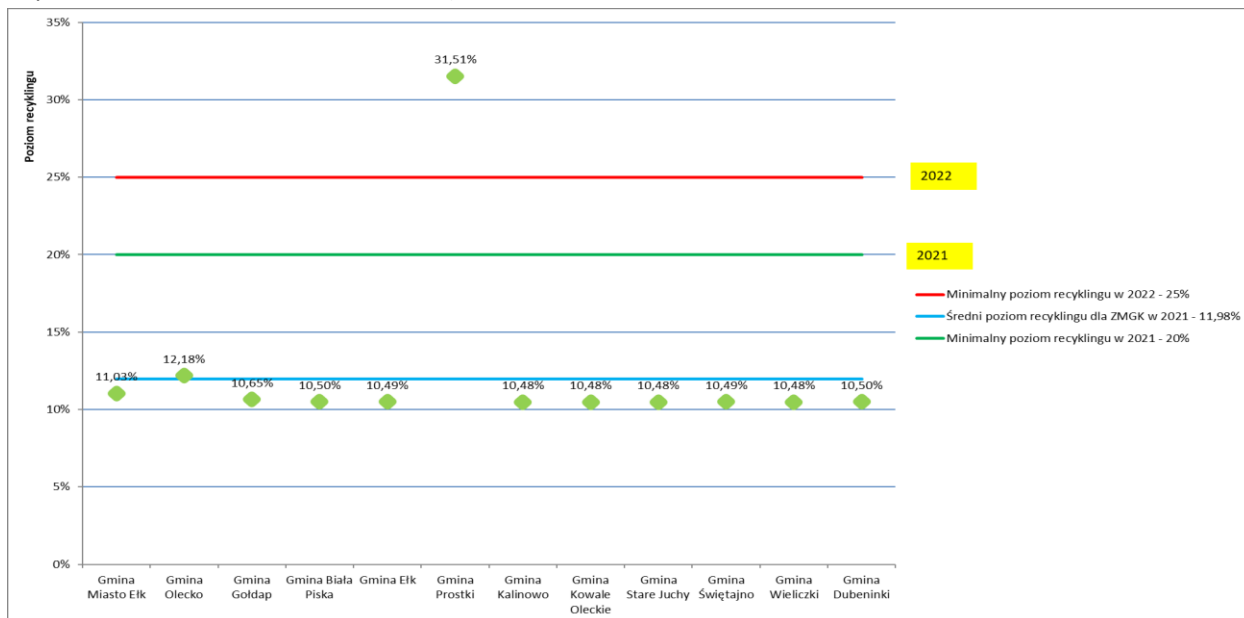
WSKAŹNIK	2015	2016	2017	2018	2019	2020	2021
Liczba instalacji umożliwiających wykorzystywanie odnawialnych źródeł energii (szt., Urząd Miasta Ełku, Urząd Gminy Ełk)	22	23	23	24	20	21	21
Liczba noclegów przypadających na 1 turystę zagranicznego (szt., BDL GUS)	3,36	6,45	1,96	1,97	2,59	2,19	2,81
Liczba całorocznych miejsc noclegowych (szt., BDL GUS)	466	744	436	715	733	790	756
Liczba uczestników imprez organizowanych przez domy, ośrodki kultury, kluby i świetlice (osoby, BDL GUS)	96 490	39 169	58 876	93 644	103 429	59 494	54 131

Ełk posiada nowoczesną sieć wodno-kanalizacyjną, obsługującą niemal wszystkich mieszkańców. Z terenu miasta 100% wytworzonych ścieków trafia do oczyszczalni w Nowej Wsi Ełckiej, gdzie są oczyszczane.

W ubiegłym roku w ramach gminnego systemu odbioru odpadów komunalnych odebrano z terenu miasta łącznie 17 810,73 ton odpadów komunalnych, wobec 18 206,28 ton odpadów komunalnych w roku poprzednim. Spośród całej ilości odpadów komunalnych odebranych w 2021 r., 57% stanowiły niesegregowane (zmieszane) odpady komunalne, tj. tyle samo co w okresie od czerwca do grudnia 2020 r., czyli od czasu wprowadzenia jednolitego systemu segregacji odpadów.

Na zagospodarowanie odpadów Gmina Ełk posiadała stosowną umowę (z 30 grudnia 2020 r.) z Przedsiębiorstwem Gospodarki Odpadami „Eko-MAZURY” Sp. z o. o., gdzie przyjmowane są odpady wg aktualnie obowiązującego cennika. W okresie całego roku 2021 r. z terenu gminy zebrano łącznie **3 771,04 Mg** (ton) odpadów komunalnych. Wszystkie koszty odbioru, transportu i zagospodarowania odpadów jakie Gmina Ełk poniosła w 2021 r. to kwota **3 317 506,85 zł brutto**.

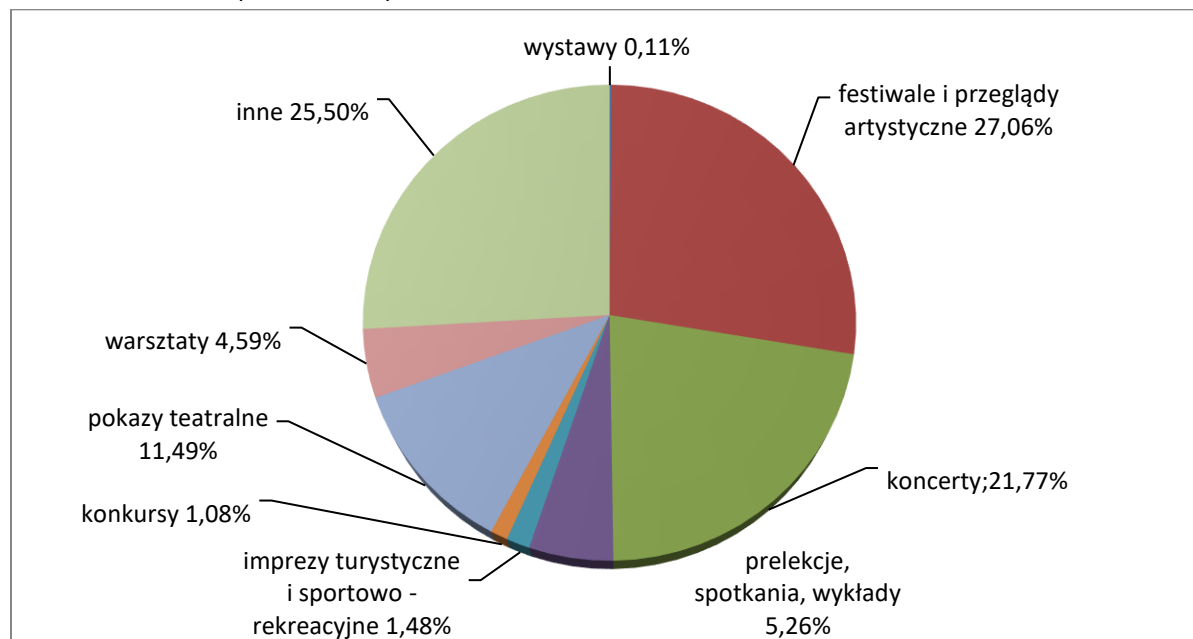
**Wykres 5** Poziom przygotowania do ponownego użycia i recyklingu odpadów komunalnych w 2021 r. w przypadku wyliczenia poziomów przez każdą gminę oddzielnie (źródło: *Analiza stanu gospodarki odpadami na terenie ZMGK za 2021r.*).



Do sieci ciepłowniczej podłączono w ubiegłym roku 14 nowych odbiorców. W wyniku uruchomienia w Przedsiębiorstwie Energetyki Ciepłej w Ełku biomasowego, kondensacyjnego i bezrymowego kotła, ilość energii wytworzonej ze źródeł odnawialnych wzrosła w ciągu roku z 2,08 mln kWh do 36,45 mln kWh.

W 2021 r. z noclegów w Ełku skorzystało 16 332 turystów, wzrost o 1 857 w stosunku do 2020 r., w tym 1 035 turystów zagranicznych. Jednocześnie liczba udzielonych noclegów wzrosła o 6 242 do poziomu 39 587. W MOF Ełk średnia ilość noclegów na 1 turystę zagranicznego wyniosła 2,81.

**Wykres 7** Uczestnicy wydarzeń organizowanych przez centra, domy, ośrodki kultury, kluby i świetlice w MOF Ełk w 2021 r. (źródło: GUS).



Cel strategiczny nr 3

POPRAWA SPÓJNOŚCI SPOŁECZNEJ I TERYTORIALNEJ MOF EŁK							
WSKAŹNIK	2015	2016	2017	2018	2019	2020	2021
Długość zmodernizowanych w ciągu roku dróg (km, Urząd Miasta Ełku, Urząd Gminy Ełk)	2,027	0,66	5,38	9,46	1,055	0,487	6,32
Długość wybudowanych w ciągu roku dróg (km, Urząd Miasta Ełku, Urząd Gminy Ełk)	0,37	0,36	0,28	0,60	0,0	0,785	1,866
Długość ścieżek rowerowych (km, Urząd Miasta Ełku, Urząd Gminy Ełk)	13,51	14,10	17,60	22,52	22,52	25,29	29,90
Liczba autobusów o napędzie ekologicznym (szt., MZK - narastająco)	0	0	0	0	3	6	8

Liczba osób korzystających z transportu publicznego (osoby, MZK)	3 762 500	3 709 956	3 947 000	3 888 000	3 768 000	2 433 992	2 443 766
Liczba połączeń kolejowych Ełk-Szymany (szt., PKP).	2 w ciągu doby	2 w ciągu doby	2 w ciągu doby	2 w ciągu doby	1 w ciągu doby	0	0

W 2021 r. gminy MOF Ełk zmodernizowały i wybudowały ponad 8,18 km dróg.

Główne inwestycje drogowe w 2021 r. w mieście:

- budowa ul. Kolonia na odcinku od węzła przy drodze krajowej 16/65 do granic miasta,
- budowa ul. Św. Wojciecha i ul. Jeziorna.

Główne inwestycje drogowe w gminie Ełk:

- przebudowa dróg publicznych gminnych:
  - Woszczele – Małkinie,
  - Barany – Maleczewo,
  - ul. Olsztyńska.

W ubiegłym roku zrealizowano 3,22 km ścieżek rowerowych w mieście:

- wzdłuż ul. Kolonia od węzła przy DK16 do granicy miasta 1,39 km,
- w ul. Św. Wojciecha 0,148 km,
- w ciągu ul. Św. M. M. Kolbe i ul. Baranki do granicy miasta 1,675 km.

Liczba osób korzystających z transportu publicznego wzrosła nieznacznie w stosunku do roku 2020, ma to związek m.in. ze znoszeniem ograniczeń w komunikacji zbiorowej z powodu pandemii COVID-19.

Średni wiek autobusów transportu publicznego w 2021 r. wyniósł 10,5 i był niższy w stosunku do roku poprzedniego o 0,3. Ponowny spadek wieku spowodowany jest ciągłą modernizacją taboru. W 2021 r. tabor MZK powiększył się o kolejne 2 nowe autobusy o napędzie hybrydowym. Autobusy o napędzie ekologicznym stanowią 23,5 % całego taboru Miejskiego Zakładu Komunikacji.

Wyniki prac nad „Studium Komunikacyjnym dla Miasta Ełku” wskazują, że atrakcyjność komunikacji miejskiej nie jest duża. Powodem takiego stanu rzeczy może być niska częstotliwość kursowania, która w gęsto zaludnionym mieście o niewielkiej powierzchni sprawia, że atrakcyjniejsza od autobusu jest nawet podróż piesza. Dominującym środkiem transportu w relacji do/z pracy jest samochód osobowy, zapewniając możliwość dojazdu ponad 70% mieszkańców. Udział podróży autobusem jest zbliżony do podróży rowerem (6-7%).

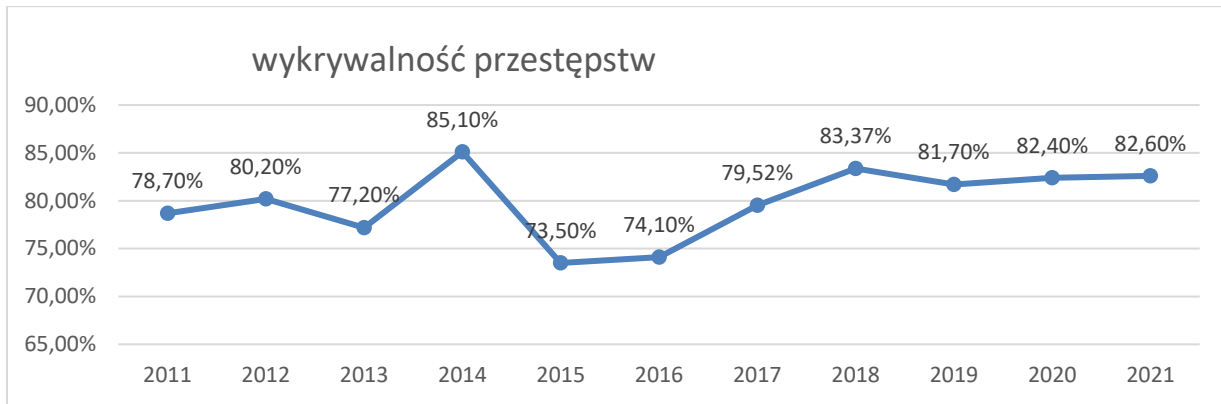
**PRZYWRÓCENIE FUNKCJI SPOŁECZNO – GOSPODARCZYCH ZDEGRADOWANYCH OBSZARÓW MOF EŁK  
POPURZEC NADANIE IM NOWYCH FUNKCJI I ICH JAKOŚCIOWĄ ZMIANĘ**

WSKAŹNIK	2015	2016	2017	2018	2019	2020	2021
Odsetek czynów karalnych popełnionych przez osoby niepełnoletnie (osoby i %, KPP w Ełku)	1,87	1,77	1,42	1,25	1,52	1,70	1,02
Powierzchnia zagospodarowanych/zmodernizowanych przestrzeni publicznych (place, parki, skwery, podwórka itp. - narastająco) (Urząd Miasta Ełk, Urząd Gminy Ełk)	5 027 m <sup>2</sup> (0,5 ha)	10 974 m <sup>2</sup> (1,1 ha)	17 793,9 m <sup>2</sup> (1,8 ha)	96 465,5 m <sup>2</sup> (9,65 ha)	96 465,5 m <sup>2</sup> (9,65 ha)	104 689,9 m <sup>2</sup> (10,47 ha)	116 128,8 m <sup>2</sup> (11,61 ha)
Liczba osób świadczących usługi wspierające animację lokalną (animatory lokalni, streetworkerzy itp.) (osoby, Urząd Miasta Ełk, Urząd Gminy Ełk)	5	5	25	17	16	12	16
Liczba osób z MOF Ełk objętych wsparciem w ramach projektów przeciwdziałania wykluczeniu społecznemu (osoby, Urząd Miasta Ełk, Urząd Gminy Ełk, PCPR)	75	170	2 839	920	637	548	303
Liczba osób niepełnosprawnych z MOF Ełk objętych wsparciem w ramach projektów przeciwdziałania wykluczeniu społecznemu (osoby, Urząd Miasta Ełk, Urząd Gminy Ełk, PCPR)	31	8	83	276	70	73	46
Liczba gospodarstw domowych korzystających z pomocy społecznej (gospodarstwa, BDL GUS)	2 401	2 236	2 061	1 872 <sup>5</sup>	1 898	1 685	1 524

W okresie sprawozdawczym w MOF Ełk popełniono 1 561 przestępstw, z czego sprawcami 16 z nich były osoby nieletnie. Liczba przestępstw wzrosła o 210, przy sporym spadku odsetka czynów karalnych popełnionych przez osoby niepełnoletnie. Wskaźnik wykrywalności przestępstw (liczony dla całego powiatu ełckiego) wyniósł 82,6% i był nieznacznie wyższy w stosunku do 2020 r.

<sup>5</sup> Dane mają charakter szacunkowy (informacje z GOPS i MOPS). Dane wg metodologii GUS nie zostały jeszcze opublikowane.

**Wykres 8** Wskaźnik wykrywalności przestępstw w powiecie ełckim (źródło: KPP w Ełku, KWP w Olsztynie).



Wsparciem w ramach projektów na rzecz przeciwdziałania wykluczeniu społecznemu objęto 303 osoby, w tym ok. 46 osób niepełnosprawnych. Z roku na rok zauważalny jest spadek osób kwalifikujących się do objęcia wsparciem. W ubiegłym roku w ramach instrumentu ZIT bis Ełk dofinansowanie otrzymało 9 projektów z tego zakresu.

Cel strategiczny nr 5

#### WZROST AKTYWNOŚCI SPOŁECZNEJ

WSKAŹNIK	2015	2016	2017	2018	2019	2020	2021
Liczba fundacji, stowarzyszeń i organizacji społecznych na 10 tys. mieszkańców(BDL GUS)	35	36	38	36	40	41	41
Liczba osób fizycznych prowadzących działalność gospodarczą na 100 osób w wieku produkcyjnym (podmioty gospodarcze, BDL GUS)	9,5	9,5	9,7	10,2	10,78	11,43	11,95
Absolwenci zasadniczych szkół zawodowych w ogólnej liczbie absolwentów szkół ponadgimnazjalnych (% BDL GUS)	11,7	14,0	11,7	12,8	10,4	GUS nie opublikował jeszcze danych dla tego wskaźnika	GUS nie opublikował jeszcze danych dla tego wskaźnika
Liczba kierunków kształcenia zawodowego (szt. Starostwo Powiatowe)	38	29	29	29	33	34	34

Liczba osób wyłączonej z ewidencji bezrobotnych z powodu podjęcia pracy (osoby, Powiatowy Urząd Pracy w Ełku)	4 057	3 735	3 417	3 139	2 684	3 251	3527
Liczba osób długotrwale bezrobotnych (osoby, Powiatowy Urząd Pracy)	2 516	2 313	1 826	1 569	1 143	1 383	1 217
Liczba nauczycieli podnoszących swoje kwalifikacje (osoby, Urząd Miasta Ełku, Urząd Gminy Ełk, Starostwo Powiatowe)	1 068	1 009	1 092	1 108	1 200	1 281	1 258
Odsetek dzieci objętych wychowaniem przedszkolnym (%; Urząd Miasta Ełku, Urząd Gminy Ełk)	69,74	69,48	83,81	83,80	97,15	95,18	90,20
Średnie wyniki egzaminu gimnazjalnego w części matematyczno-przyrodniczej/wyniki egzaminu z matematyki na zakończenie szkoły podstawowej (%; OKE w Łomży) <sup>6</sup>	Miasto Ełk – 48,5 Gmina Ełk – 44,5	Miasto Ełk – 48,0 Gmina Ełk – 44,0	Miasto Ełk – 46,0 Gmina Ełk – 45,5	Miasto Ełk – 50,5 Gmina Ełk – 49,0	Miasto Ełk – 44,0 Gmina Ełk – 40,0	- <sup>7</sup>	-
Średnie wyniki egzaminu maturalnego z matematyki na poziomie podstawowym (%; OKE w Łomży)	„Nowa” formuła - 62,3 „Stara” formuła - 40,0	58,0	55,6	57,2	59,7	52,4	53,0
Liczba zajęć pozalekcyjnych i pozaszkolnych (szt., Urząd Miasta Ełku, Urząd Gminy Ełk, Starostwo Powiatowe)	2 194	2 368	1 485	1 583	1 580	1 448	1 008

<sup>6</sup> Egzamin maturalny w 2015 r. został przeprowadzony w dwóch formułach. Absolwenci techników przystąpili do egzaminu w formule obowiązującej w 2014 roku, natomiast absolwenci liceów ogólnokształcących przystąpili do egzaminu w nowej formule, obowiązującej od 2015 roku.

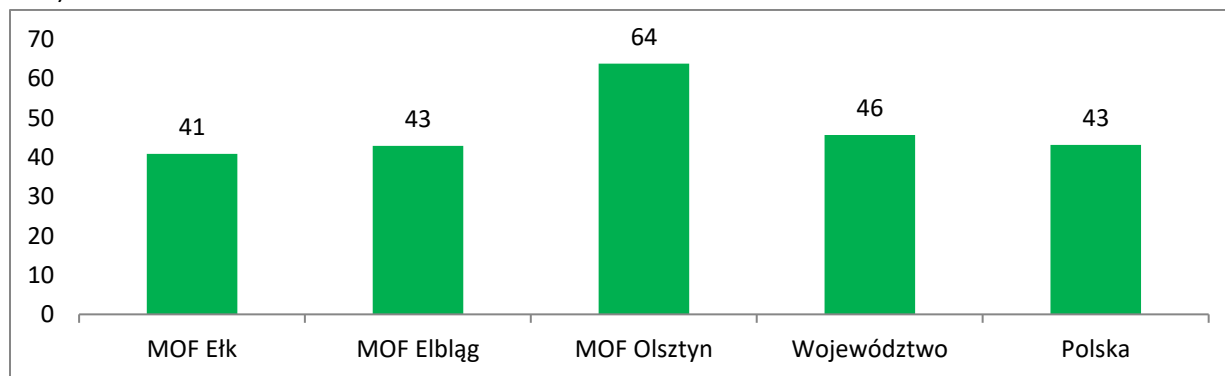
<sup>7</sup> Od 2020 nie ma egzaminów gimnazjalnych, rok 2019 był ostatnim rokiem egzaminów po reformie szkolnej likwidującej gimnazja.



Liczba udzielonych porad podstawowej opieki zdrowotnej (szt., BDL GUS)	300 681	300 485	299 738	321 207	327 764	288 319	339 059
Liczba projektów z zakresu profilaktyki zdrowia (szt., Urząd Miasta Ełku, Urząd Gminy Ełk, Pro-Medica; Szpital Wojskowy)	10	48	59	62	19	7	36
Liczba funkcjonujących rozwiązań z zakresu e-usług (szt., Urząd Miasta Ełku, Urząd Gminy Ełk).	58	60	42	65	56	56	68

Liczba fundacji, stowarzyszeń i organizacji społecznych na 10 tys. mieszkańców MOF Ełk utrzymała się na poziomie z 2020 r. i wyniosła 41.

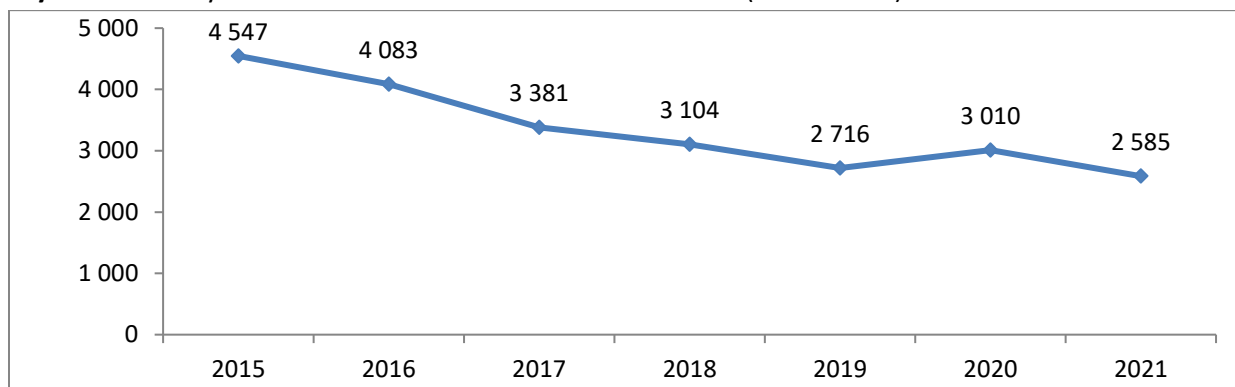
**Wykres 9** Liczba fundacji, stowarzyszeń i organizacji społecznych w 2021 r. na 10 tys. mieszkańców (źródło: GUS).



Na terenie Suwalskiej Specjalnej Strefy Ekonomicznej na koniec 2021 r. działało 50 firm. W trakcie realizacji było 12 projektów inwestycyjnych, a w następnych latach planowanych jest 6 kolejnych. Suwalska Specjalna Strefa Ekonomiczna S.A. wydała w ubiegłym roku przedsiębiorcom prowadzącym działalność na terenie Ełku 5 Decyzji o Wsparciu. Firmy działające w Podstrefie Ełk Specjalnej Suwalskiej Strefy Ekonomicznej (w tym w PNT) zatrudniały na koniec 2021 r. 3 285 osoby, o 578 więcej wobec 2020 r.

Na koniec 2021 r. liczba bezrobotnych w Ełku wyniosła 1 804 osób. W stosunku do roku 2020 nastąpił spadek liczby osób bezrobotnych o 297 osób. Spadek liczby bezrobotnych odnotowano również w Gminie Ełk o 128 osób.

**Wykres 10** Osoby bezrobotne w MOF Ełk w latach 2015-2021 (źródło: GUS).



Liczba bezrobotnych zmniejszyła się w większości z grup, za wyjątkiem osób niepełnosprawnych. Osoby długotrwale bezrobotne są najliczniejszą grupą osób bez pracy (49,01%).

Do egzaminu maturalnego w 2021 r. w MOF Ełk przystąpiło łącznie 832 uczniów. Średni wynik z matematyki na poziomie podstawowym wyniósł 53 % i był wyższy niż w 2020 r. Ełckie szkoły średnie miały wysoką zdawalność – na poziomie 86%.

W 2021 r. Gmina Miasto Ełk przeznaczyła na działania inwestycyjne (roczne i wieloletnie) środki w wysokości 46 246 963 zł. Z kolei samorząd Gminy Ełk w budżecie na 2021 r. na działania inwestycyjne (roczne i wieloletnie) zapewnił środki w wysokości 25 739 087,53 zł.

W 2021 r. Gmina Miasto Ełk pozyskała zewnętrzne dofinansowanie dla 30 projektów na łączną kwotę dofinansowania 61,4 mln zł, m.in.:

- Rewitalizacja ełckich podwórek – II etap,
- Budowa budynku mieszkalnego przy ul. Kolejowej w Ełku (budynek A),
- Budowa ulicy Norwida w Ełku na odcinku od skrzyżowania z ulicą Matejki do ulicy Cmentarnej,
- Rozbudowa Szkoły Podstawowej nr 5,
- Budowa ulicy Norwida w Ełku na odcinku od skrzyżowania z ulicą Kościuszki do ronda zjazdowego do tunelu pod torami (do Rail Baltica),
- Modernizacja oraz wyposażenie zabytkowego budynku lokomotywowni dla potrzeb Muzeum Historycznego w Ełku – etap II B,
- Zakup ambulansu medycznego typu C i środków ochrony indywidualnej na potrzeby „Pro-Medica” w Ełku Sp. Z o.o. w ramach realizacji działań związanych z zapobieganiem, przeciwdziałaniem i zwalczaniem COVID-19 oraz innych chorób zakaźnych.

Gmina Ełk w 2021 roku pozyskała środki w wysokości 17 944 994,48 zł na realizację inwestycji wieloletnich związanych z przebudową dróg gminnych w ramach środków pozyskanych z Rządowego Funduszu Rozwoju Dróg edycja w 2021 roku. Podpisane zostały umowy z wykonawcami na realizację zadań inwestycyjnych związanych z przebudową dróg gminnych w formule zaprojektuj i wybuduj:

- Budowa drogi gminnej łączącej miejscowości Chruściele i Barany,
- Rozbudowa i przebudowa drogi gminnej nr 177035N na odcinku Lega Chetchy,
- Rozbudowa drogi gminnej nr 177098N na odcinku od drogi powiatowej nr 1872N do miejscowości Regiel,
- Budowa drogi gminnej nr 177046N oraz przebudowa drogi gminnej nr 177043N w miejscowości Straduny,
- Budowa drogi gminnej nr 177049N ul. Słoneczna w miejscowości Straduny.

W 2021 roku Gmina Ełk zakończyła realizację inwestycji o łącznej wartości 20 060 044,14 zł. Inwestycje były realizowane w zakresie :

- infrastruktury komunikacyjnej,
- infrastruktury szkolnej,
- infrastruktury rekreacyjnej,
- infrastruktury wodociągowej,
- gospodarki komunalnej.

## Wdrażanie instrumentu ZIT bis w 2021 r.

---

W 2021 r. Biuro Związku ZIT przeprowadziło 2 nabory wniosków o wydanie rekomendacji dotyczących zgodności ze „Strategią Rozwoju Ośrodka Subregionalnego Ełk do roku 2025” dla projektów zamierzających ubiegać się o dofinansowanie w ramach środków ZIT. Komitet Sterujący ZIT MOF Ełk wydał 31 rekomendacji, które stanowią załącznik do wniosku o dofinansowanie projektu.

Stan realizacji w roku 2021 r. wyglądał następująco:

<b>Działania ZIT</b>	<b>Przewidziana alokacja dla MOF Ełk UE+ budżet państwa (mln złotych)*</b>	<b>Liczba projektów wybranych przez IZ do dofinansowania w roku 2021**</b>	<b>Stopień wykorzystania środków *</b>
4.4.3 Poprawa mobilności miejskiej	19,38	0	96,50 %
6.1.3 Instytucje kultury	11,04	1	93,08 %
7.2.3 Infrastruktura drogowa	16,93	0	88,93 %
8.3 Rewitalizacja	15,38	2	96,42 %
11.1.3 Aktywizacja społeczna i zawodowa osób wykluczonych oraz zagrożonych wykluczeniem społecznym	9,28	2	90,11 %

11.2.5 Ułatwienie dostępu do usług społecznych, w tym integracja ze środowiskiem lokalnym	15,66	7	79,40 %
---	-------	---	---------

\* Dane na podstawie listy limitów kontraktacji środków w ramach Regionalnego Programu Operacyjnego Województwa Warmińsko-Mazurskiego na lata 2014-2020 na dzień 30 grudnia 2021 r.

\*\*Dane na podstawie list projektów wybranych do dofinansowania w ramach konkursów.

18 grudnia 2020 r. Gmina Miasto Ełk podpisała z Urzędem Marszałkowskim Województwa Warmińsko-Mazurskiego umowę o dofinansowanie projektu „Wsparcie funkcjonowania Biura Związku ZIT MOF Ełk na lata 2021-2022”. W ramach umowy Instytucja Zarządzająca RPO WiM przyznała Gminie Miasto Ełk 343 134,17 zł dofinansowania.

Podsumowując okres obowiązywania *Strategii Rozwoju Ośrodka Subregionalnego Ełk do 2025 roku* w latach 2015 – 2021 Biuro Związku ZIT MOF Ełk przeprowadziło 36 naborów wniosków o wydanie rekomendacji, w wyniku których wydano 125 rekomendacji.