



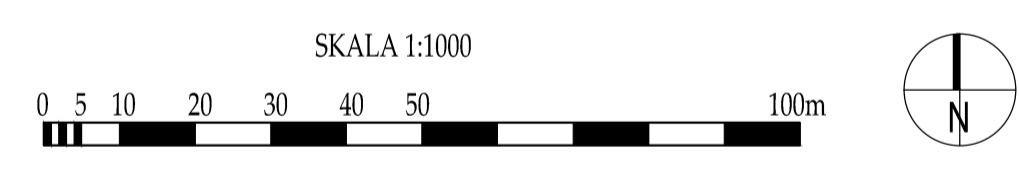
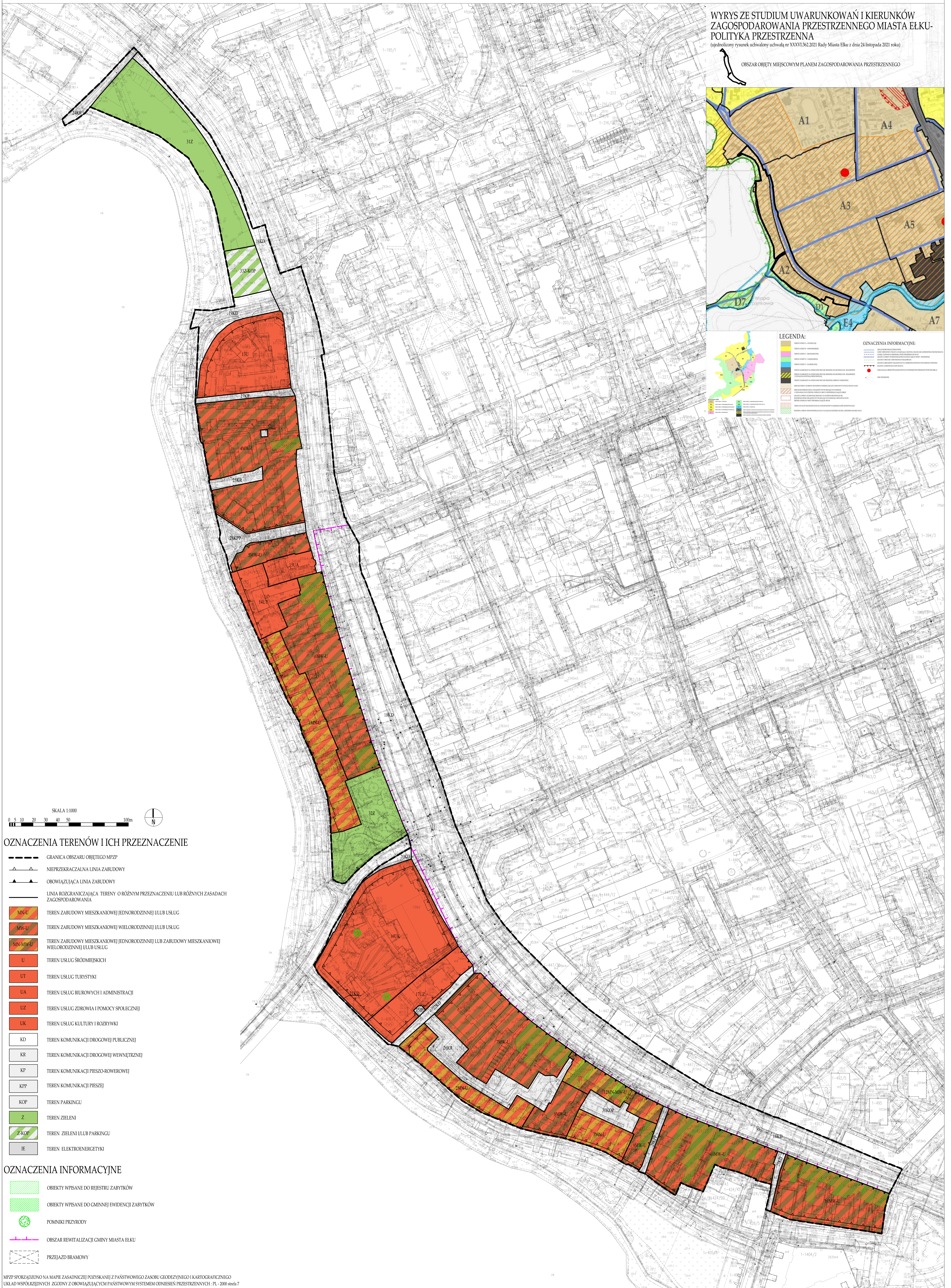
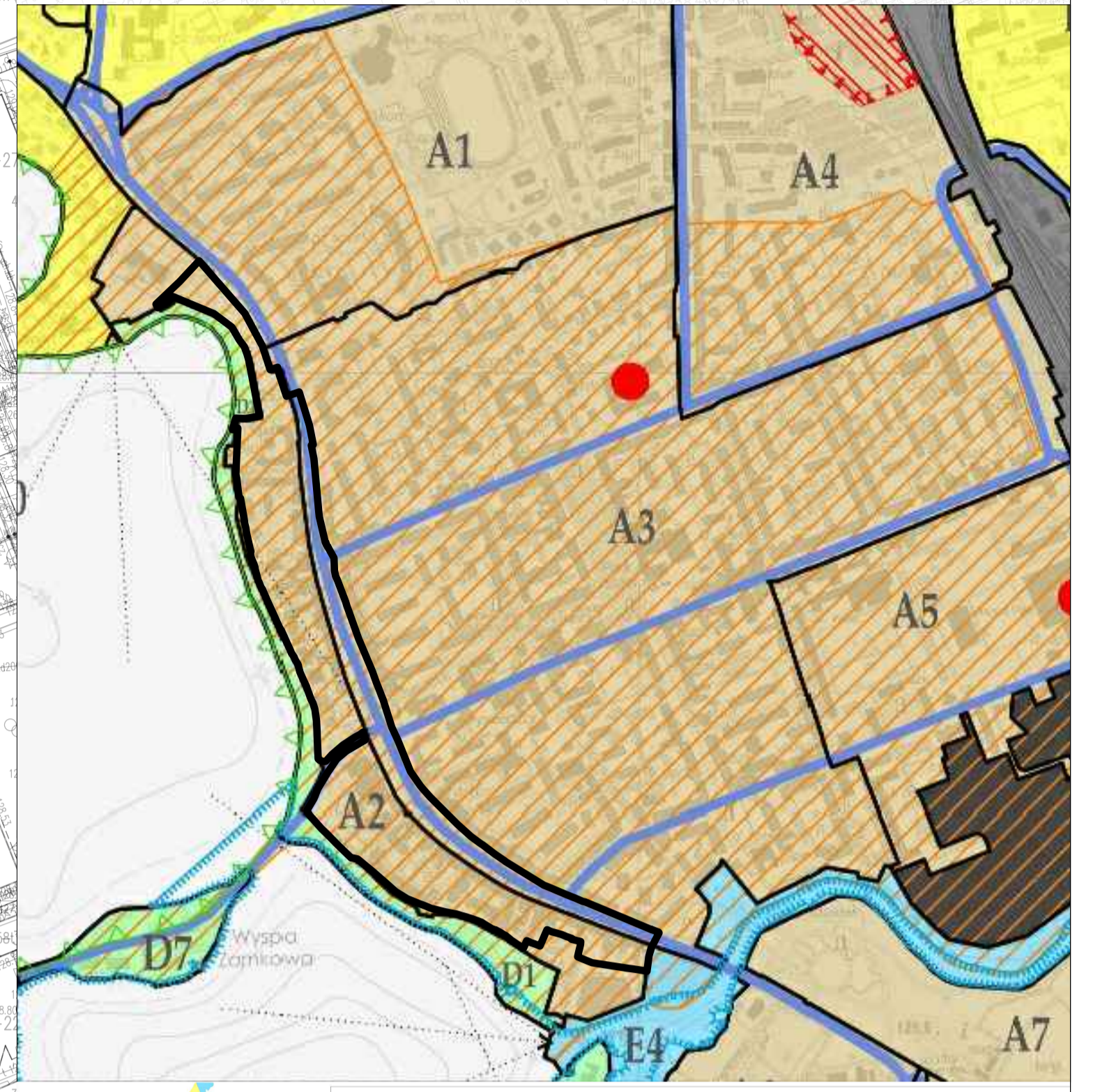
# MIEJSOWY PLAN ZAGOSPODAROWANIA PRZESTRZENNEGO "ELK - PROMENADA"

ZAŁĄCZNIK NR 1  
DO UCHWAŁY NR .....  
RADY MIASTA ELKU  
Z DNIA .....

## WYRYS ZE STUDIUM UWARUNKOWAŃ I KIERUNKÓW ZAGOSPODAROWANIA PRZESTRZENNEGO MIASTA ELKU- POLITYKA PRZESTRZENNA

(jednolity rysunek uchwały nr XXXVI.362.2021 Rady Miasta Elku z dnia 24 listopada 2021 roku)

OBZAR OBJĘTY MIEJSOWYM PLANEM ZAGOSPODAROWANIA PRZESTRZENNEGO



### OZNACZENIA TERENÓW I ICH PRZEZNACZENIE

- GRANICA OBSZARU OBJĘTEGO MPZP
- ▲ NIEPRZEKAZALNA LINIA ZABUDOWY
- ▲ OBOWIĄZUJĄCA LINIA ZABUDOWY
- LINIA ROZGRANICZAJĄCA TERENY O RÓŻNYM PRZEZNACZENIU LUB RÓŻNYCH ZASADACH ZAGOSPODAROWANIA
- MN-U TEREN ZABUDOWY MIESZKANIOWEJ JEDNORODZINNEJ I LUB USŁUG
- MW-U TEREN ZABUDOWY MIESZKANIOWEJ WIELORODZINNEJ I LUB USŁUG
- MN-MW-U TEREN ZABUDOWY MIESZKANIOWEJ JEDNORODZINNEJ I LUB ZABUDOWY MIESZKANIOWEJ WIELORODZINNEJ I LUB USŁUG
- U TEREN USŁUG ŚRÓDMIEJSKICH
- UT TEREN USŁUG TURYSTYKI
- UA TEREN USŁUG BIUROWYCH I ADMINISTRACJI
- UZ TEREN USŁUG ZDROWIA I POMOCY SPOŁECZNEJ
- UK TEREN USŁUG KULTURY I ROZRYWKI
- KD TEREN KOMUNIKACJI DROGOWEJ PUBLICZNEJ
- KR TEREN KOMUNIKACJI DROGOWEJ WEWNĘTRZNEJ
- KP TEREN KOMUNIKACJI PIESZO-ROWEROWEJ
- KPP TEREN KOMUNIKACJI PIESZEJ
- KOP TEREN PARKINGU
- Z TEREN ZIELENI
- ZKOP TEREN ZIELENI I LUB PARKINGU
- IE TEREN ELEKTROENERGETYKI

### OZNACZENIA INFORMACYJNE

- ▨ OBIEKTY WPISANE DO REJESTRU ZABYTKÓW
- ▨ OBIEKTY WPISANE DO GMINNEJ EWIDENCJI ZABYTKÓW
- POMNIKI PRZYRODY
- OBSZAR REWITALIZACJI GMINY MIASTA ELKU
- ▨ PRZEJAZD BRAMOWY

MPZP SPORZĄDZONO NA MAPIE ZASADNICZEJ POZYSKANEJ Z PAŃSTWOWEGO ZASOBU GEODEZYJNEGO I KARTOGRAFICZNEGO  
UKŁAD WSPÓRZĘDNYCH: ZGODNY Z OBOWIĄZUJĄCYM PAŃSTWOWYM SYSTEMEM ODKRIEŚN PRZESTRZENNYCH: PL - 2000 skala 7