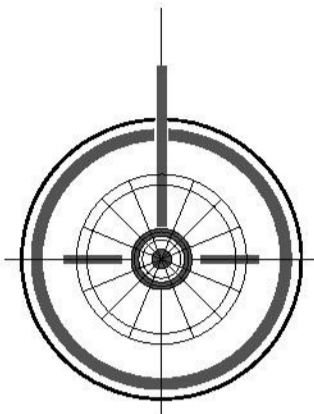


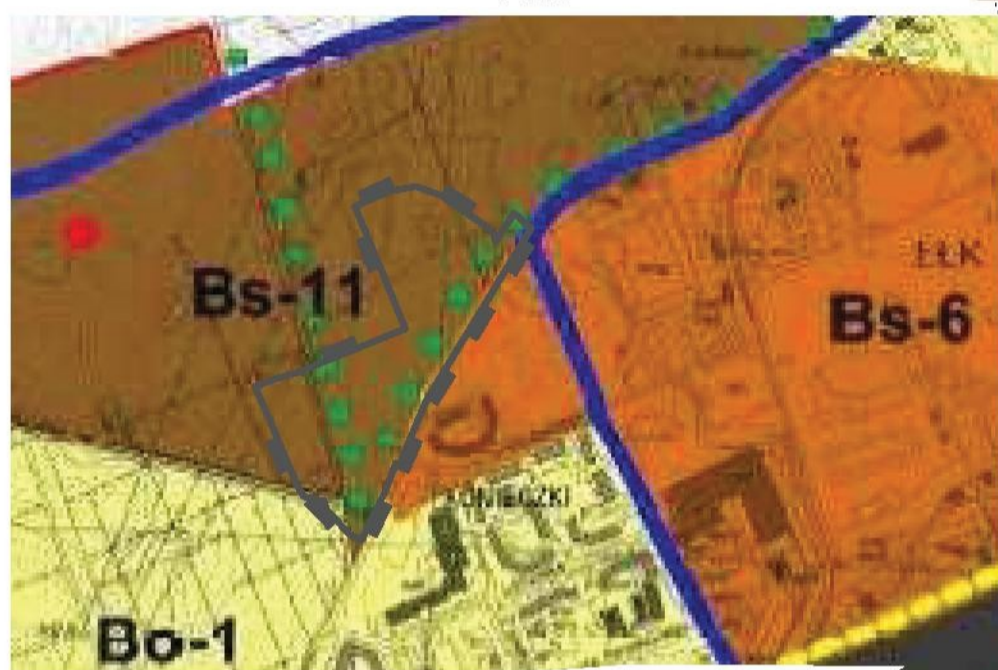
ZMIANA W CZĘŚCI MIEJSCOWEGO PLANU ZAGOSPODAROWANIA PRZESTRZENNEGO "EŁK - OBWODNICA PÓŁNOCNA" ZWANA "EŁK - OBWODNICA PÓŁNOCNA II"

1 : 1 000

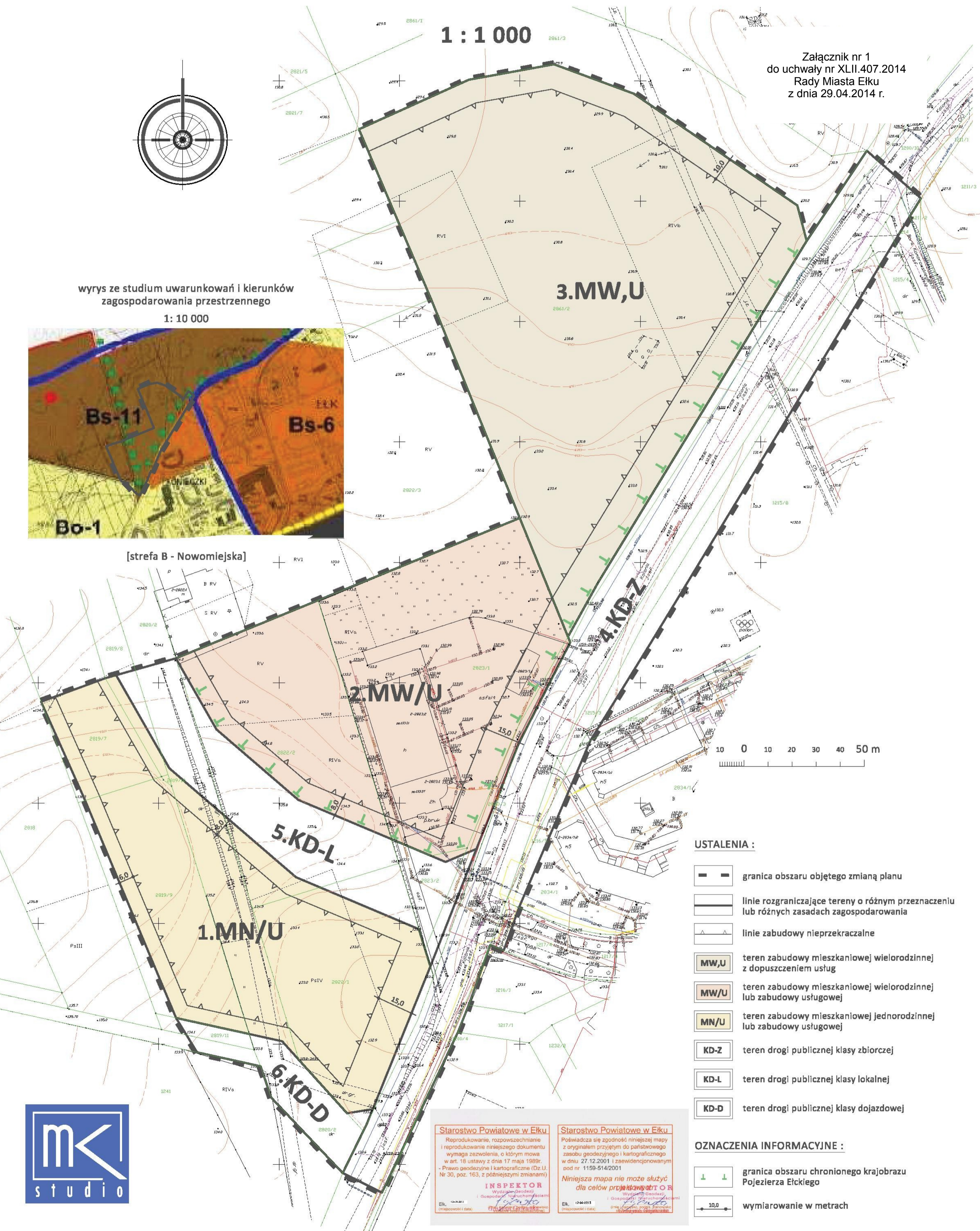
Załącznik nr 1
do uchwały nr XLII.407.2014
Rady Miasta Ełku
z dnia 29.04.2014 r.



wyrys ze studium uwarunkowań i kierunków
zagospodarowania przestrzennego
1: 10 000



[strefa B - Nowomiejska]



USTALENIA :

- granica obszaru objętego zmianą planu
- linie rozgraniczające tereny o różnym przeznaczeniu lub różnych zasadach zagospodarowania
- linie zabudowy nieprzekraczalne
- teren zabudowy mieszkaniowej wielorodzinnej z dopuszczeniem usług
- teren zabudowy mieszkaniowej wielorodzinnej lub zabudowy usługowej
- teren zabudowy mieszkaniowej jednorodzinnej lub zabudowy usługowej
- teren drogi publicznej klasy zbiorczej
- teren drogi publicznej klasy lokalnej
- teren drogi publicznej klasy dojazdowej

OZNACZENIA INFORMACYJNE :

- granica obszaru chronionego krajobrazu Pojezierza Ełckiego
- wymiarowanie w metrach

Starostwo Powiatowe w Ełku

Reprodukowanie, rozpowszechnianie i reprodukcje niniejszego dokumentu wymaga zezwolenia, o którym mowa w art. 18 ustawy z dnia 17 maja 1989r. - Prawo geodezyjne i kartograficzne (Dz.U. Nr 30, poz. 163, z późniejszymi zmianami)

INSPEKTOR

Wydział Geodezji i Gospodarki Nieruchomościami

EŁK, 12-40011

Starostwo Powiatowe w Ełku

Poświadczam się zgodność niniejszej mapy z oryginałem przyjętym do państwowego zasobu geodezyjnego i kartograficznego w dniu 27.12.2001 i zaewidencjonowanym pod nr 1159-514/2001

Niniejsza mapa nie może służyć

do celów projektowych

EŁK, 12-40011

