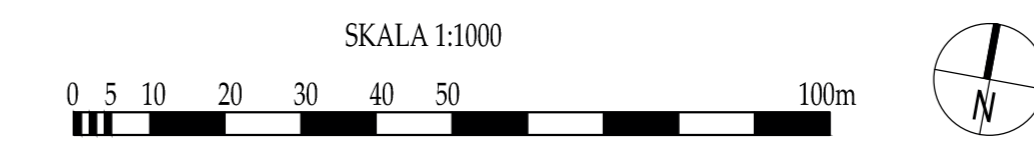
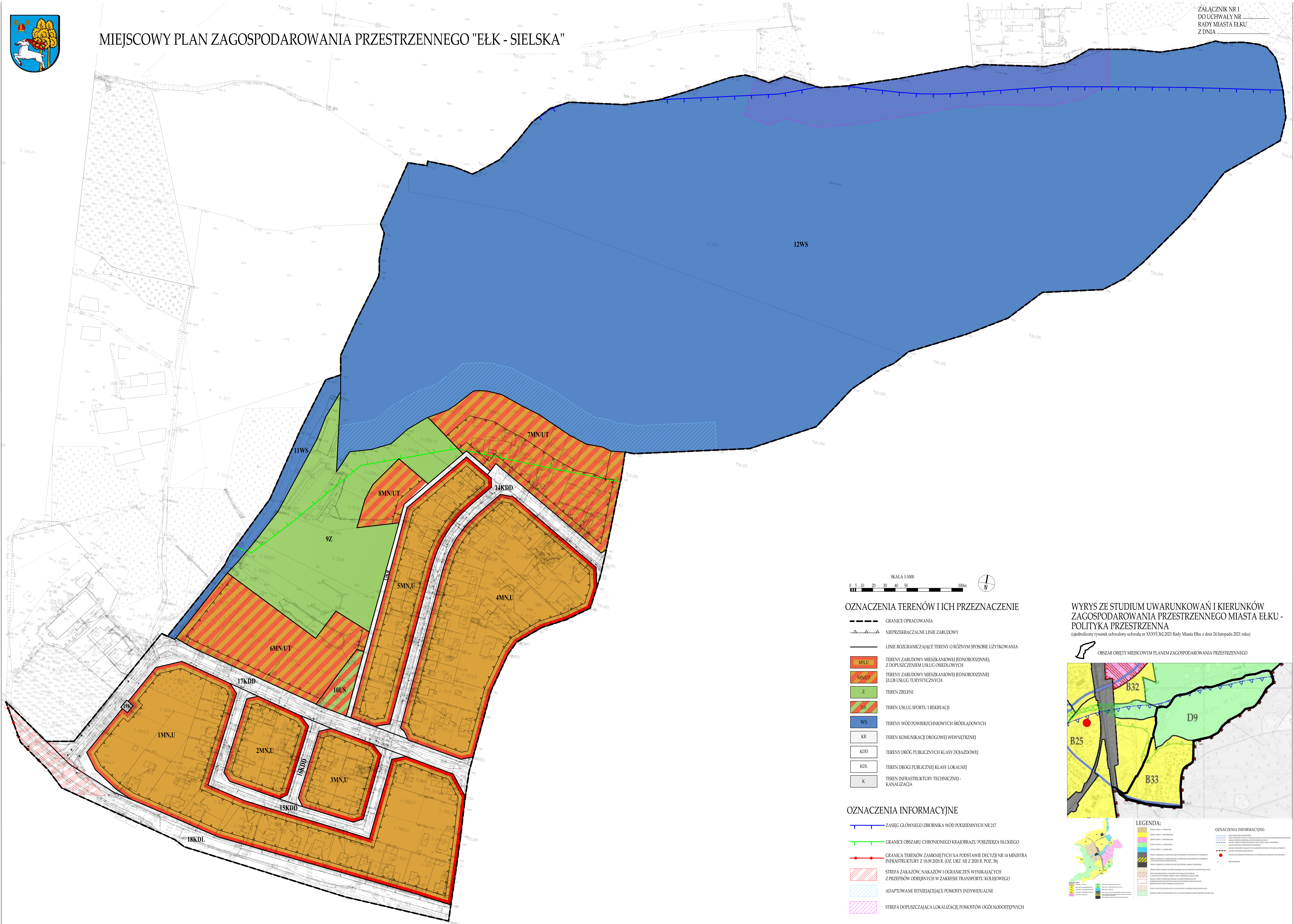




MIEJSCOWY PLAN ZAGOSPODAROWANIA PRZESTRZENNEGO "ELK - SIELSKA"

ZALĄCZNIK NR 1
DO UCHWAŁY NR
RADY MIASTA ELKU
Z DNIA



OZNACZENIA TERENÓW I ICH PRZEZNACZENIE

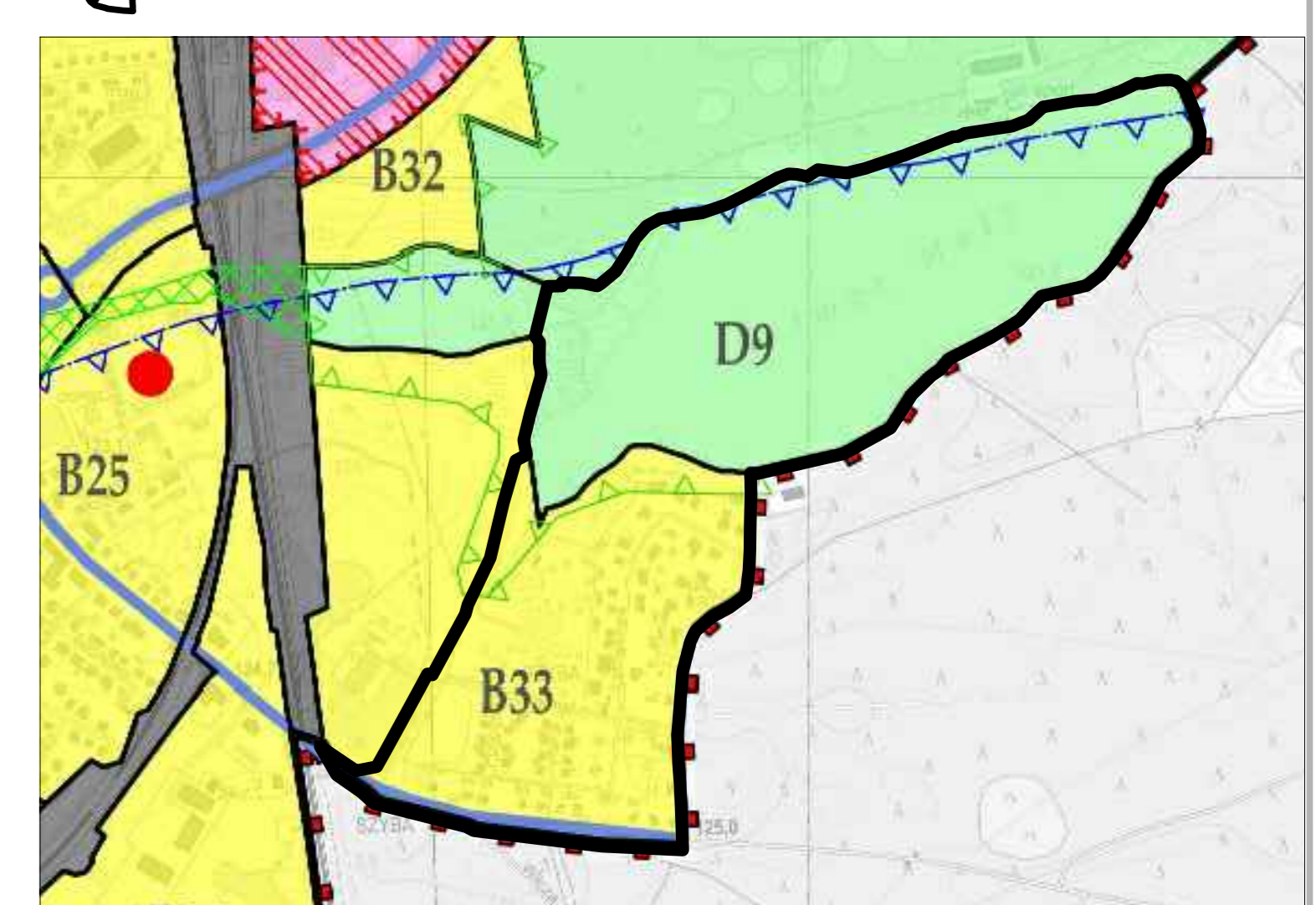
- GRANICE OPRACOWANIA
- ▲▲▲ NIEPRZEKARCZALNE LINIE ZABUDOWY
- LINIE ROZGRANICZAJĄCE TERENY O RÓŻNYM SPOSOBIE UŻYTKOWANIA
- MN,U TERENY ZABUDOWY MIESZKANIOWEJ JEDNORODZINNEJ, Z DOPUSZCZENIEM USŁUG OSIEDLOWYCH
- MN,UT TERENY ZABUDOWY MIESZKANIOWEJ JEDNORODZINNEJ I LUB USŁUG TURYSTYCZNYCH
- Z TEREN ZIELENI
- US TERENY USŁUG SPORTU I REKREACJI
- WS TERENY WÓD POWIERZCHNIOWYCH ŚRÓDLĄDOWYCH
- KR TERENY KOMUNIKACJI DROGOWEJ WEWNĘTRZNEJ
- KDD TERENY DRÓG PUBLICZNYCH KLASY DOJAZDOWEJ
- KDL TERENY DRÓG PUBLICZNYCH KLASY LOKALNEJ
- K TERENY INFRASTRUKTURY TECHNICZNEJ - KANALIZACJA

OZNACZENIA INFORMACYJNE

- ZASIĘG GŁÓWNEGO ZBIORNIKA WÓD PODZIEMNYCH NR 217
- GRANICE OBSZARU CHRONIONEGO KRAJOBRAZU POJEZIERZA ELCKIEGO
- GRANICA TERENÓW ZAMKNIĘTYCH NA PODSTAWIE DECYZJI NR 14 MINISTRA INFRASTRUKTURY Z 18.09.2020 R. (DZ. URZ. MI Z 2020 R. POZ. 38)
- STREFA ZAKAZÓW, NAKAZÓW I OGRANICZEŃ WYNIKAJĄCYCH Z PRZEPISÓW ODREBNYCH W ZAKRESIE TRANSPORTU KOLEJOWEGO
- ADAPTOWANE ISTNIEJĄCE POMOSTY INDYWIDUALNE
- STREFA DOPUSZCZAJĄCA LOKALIZACJĘ POMOSTÓW OGÓLNOODOSTĘPNYCH

WYRYS ZE STUDIUM UWARUNKOWAŃ I KIERUNKÓW ZAGOSPODAROWANIA PRZESTRZENNEGO MIASTA ELKU - POLITYKA PRZESTRZENNA

(jednostkowy rysunek uchwalony uchwałą nr XXXVI.302.2021 Rady Miasta Elku z dnia 24 listopada 2021 roku)



LEGENDA:

- TERENY ZABUDOWY MIESZKANIOWEJ JEDNORODZINNEJ
- TERENY ZABUDOWY MIESZKANIOWEJ JEDNORODZINNEJ I LUB USŁUG TURYSTYCZNYCH
- TEREN ZIELENI
- TERENY USŁUG SPORTU I REKREACJI
- TERENY WÓD POWIERZCHNIOWYCH ŚRÓDLĄDOWYCH
- TERENY KOMUNIKACJI DROGOWEJ WEWNĘTRZNEJ
- TERENY DRÓG PUBLICZNYCH KLASY DOJAZDOWEJ
- TERENY DRÓG PUBLICZNYCH KLASY LOKALNEJ
- TERENY INFRASTRUKTURY TECHNICZNEJ - KANALIZACJA

OZNACZENIA INFORMACYJNE:

- ZASIĘG GŁÓWNEGO ZBIORNIKA WÓD PODZIEMNYCH NR 217
- GRANICE OBSZARU CHRONIONEGO KRAJOBRAZU POJEZIERZA ELCKIEGO
- GRANICA TERENÓW ZAMKNIĘTYCH NA PODSTAWIE DECYZJI NR 14 MINISTRA INFRASTRUKTURY Z 18.09.2020 R. (DZ. URZ. MI Z 2020 R. POZ. 38)
- STREFA ZAKAZÓW, NAKAZÓW I OGRANICZEŃ WYNIKAJĄCYCH Z PRZEPISÓW ODREBNYCH W ZAKRESIE TRANSPORTU KOLEJOWEGO
- ADAPTOWANE ISTNIEJĄCE POMOSTY INDYWIDUALNE
- STREFA DOPUSZCZAJĄCA LOKALIZACJĘ POMOSTÓW OGÓLNOODOSTĘPNYCH