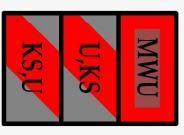


MIEJSCOWY PLAN ZAGOSPODAROWANIA PRZESTRZENNEGO ZWANY "ELK - KOLBEGO, BARANKI"

ZAŁĄCZNIK NR 1
DO UCHWAŁY NR XXIII.328.2021
RADY MIASTA ELKU
Z DNIA 25 sierpnia 2021 r.

OZNACZENIA TERENÓW I ICH PRZEZNACZENIE:



TEREN ZABUDOWY MIESZKANOWEJ WIELORODZINNEJ Z DOPUSZCZENIEM USŁUG NIEUCIAŹLIWYCH
TEREN ZABUDOWY USŁUGOWEJ ULUB TEREN OBSŁUGI KOMUNIKACJI
TEREN OBSŁUGI KOMUNIKACJI ULUB TEREN ZABUDOWY USŁUGOWEJ

GRANICE OPRACOWANIA

LINIE ROZGRANICZAJĄCE TERENY O RÓŻNYM SPOSOBIE UŻYTKOWANIA

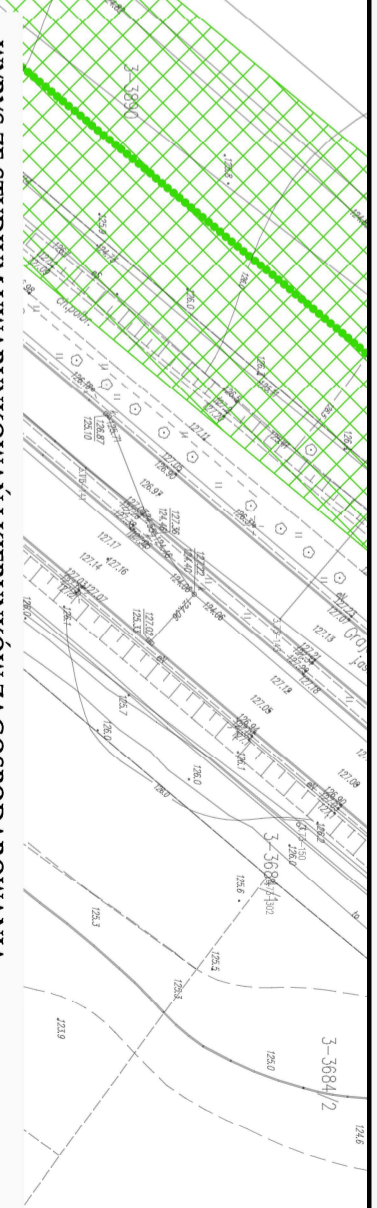
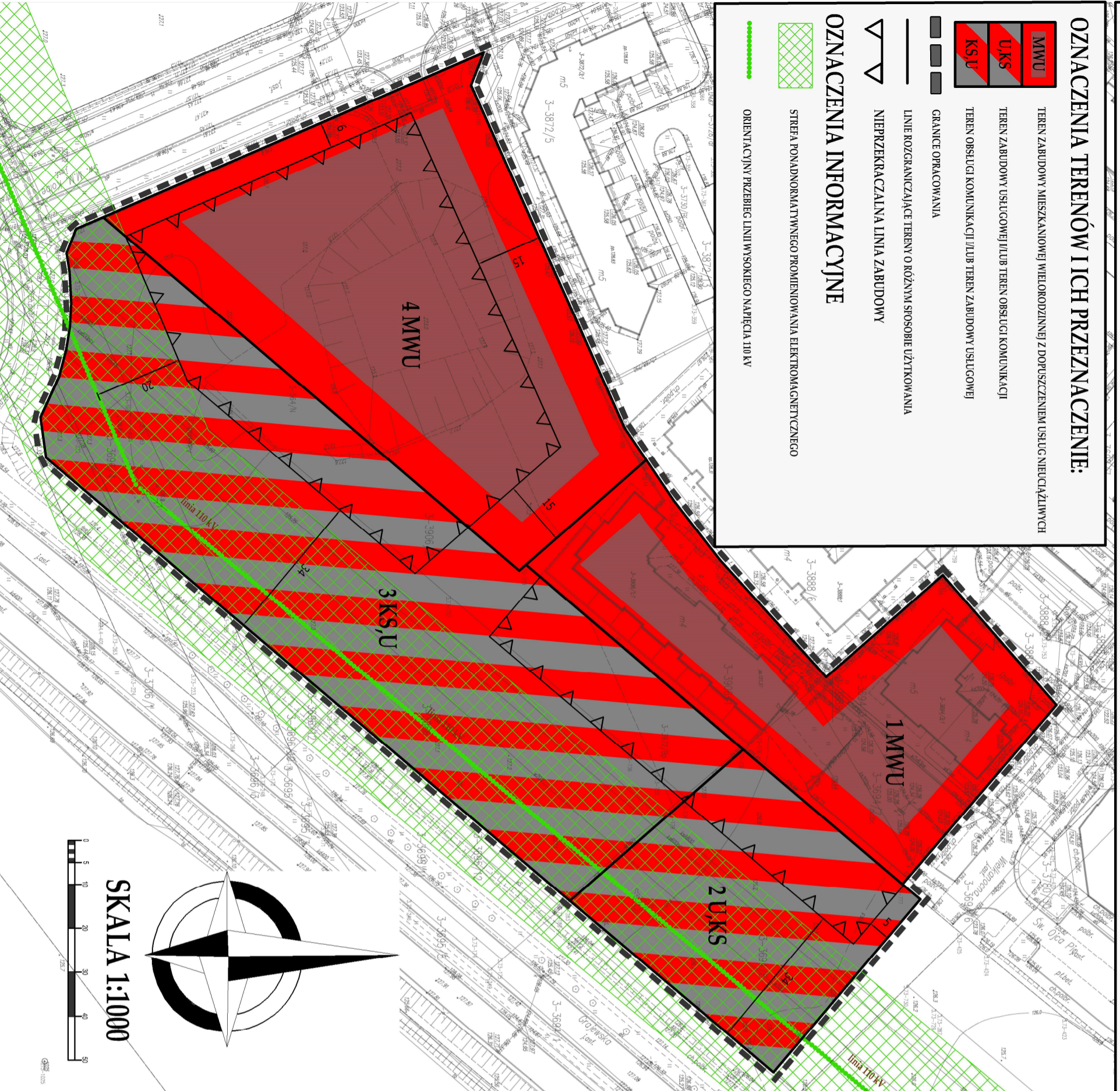
NIERZEKACZALNA LINIA ZABUDOWY

OZNACZENIA INFORMACYJNE

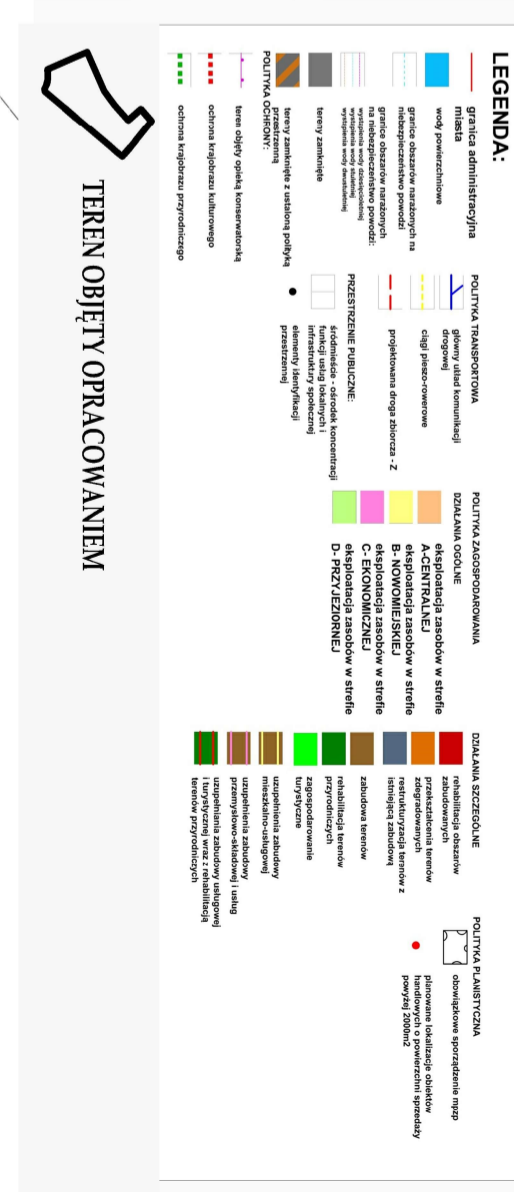
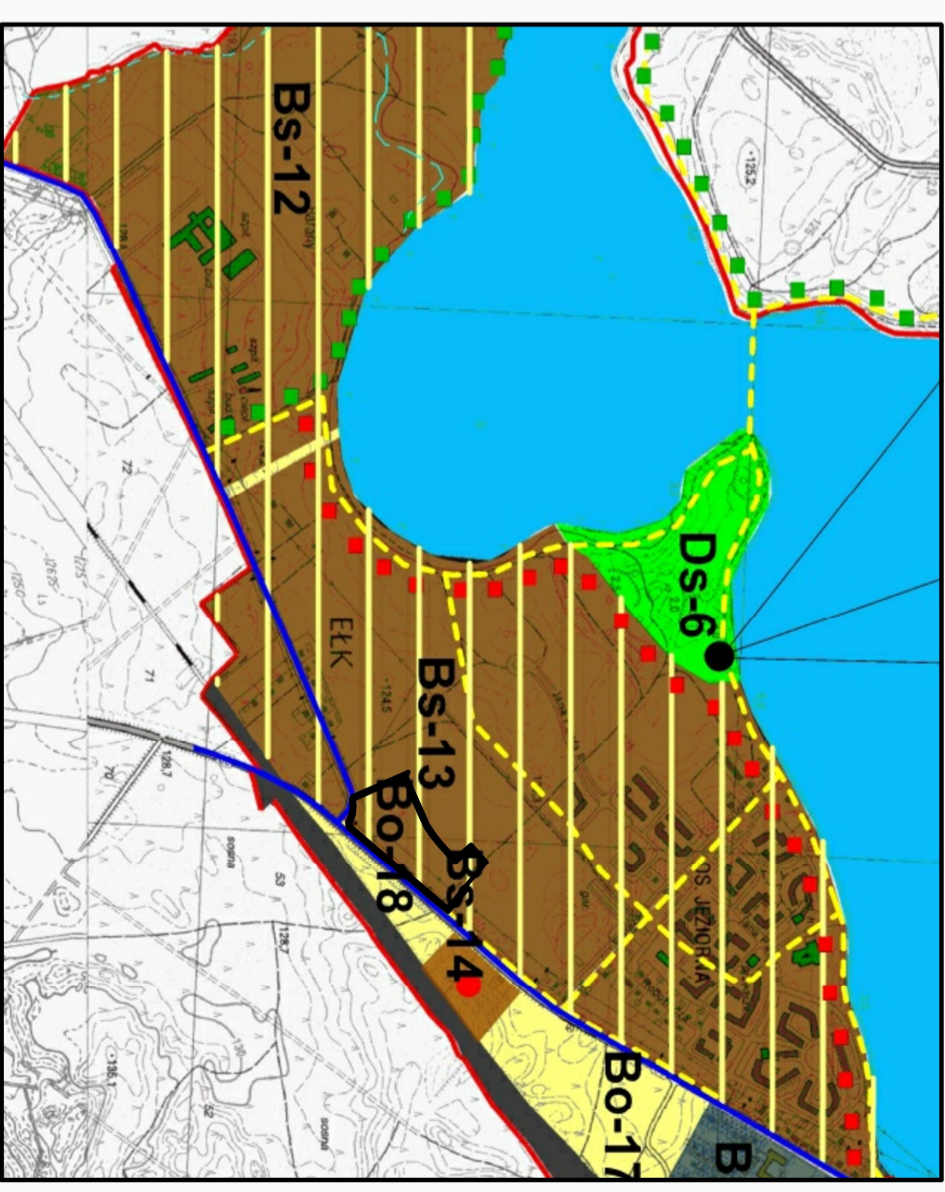


STREFA PONADNORMATYWNEGO PROMIENIOWANIA ELEKTROMAGNETYCZNEGO


ORIENTACYJNY PRZEBIEG LINII WYSOKIEGO NAPIĘCIA 110 kV



WYRYS ZE STUDIUM UWARUNKOWAŃ I KIERUNKÓW ZAGOSPODAROWANIA
PRZESTRZENNEGO MIASTA ELKU - POLITYKA PRZESTRZENNA



SKALA 1:1000



TEREN OBJĘTY OPRACOWANIEM