

Elk, dnia 01.03.2021 r.

MK-OE.6131.16.2021.AH

Pan Marek Chojnowski
Starosta Elcki
19-300 Elk, ul. Marsz.J.Piłsudskiego 4

Na podstawie art. 90 ustawy z dnia 16 kwietnia 2004 r. o ochronie przyrody (tj. Dz.U. z 2020 r. poz. 55 z późn.zm.) wnioskuję o wydanie zezwolenia na usunięcie niżej wymienionych drzew usytuowanych na działkach komunalnych stanowiących drogi publiczne w rozumieniu przepisów ustawy z dnia 21 marca 1985 r. o drogach publicznych (Dz.U. z 2016 r. poz. 1440 z późn. zm.).

Drzewa do wycinki:

1. świerk pospolity o obwodzie pnia 48 cm (dz. nr 2440),
2. świerk pospolity o obwodzie pnia 65 cm (dz. nr 2440),
3. sosna zwyczajna o obwodzie pnia 136 cm (dz. nr 3825).

Przeznaczenie terenu :

Działka nr ewid. 2440 w obrębie Elk 2 jest własnością Gminy Miasto Elk i oznaczona jest w opisie ewidencji gruntów symbolem (dr). - ulica Konwaliowa-Nr 204027 N;

Działka nr ewid. 3825 w obrębie Elk 3 jest własnością Gminy Miasto Elk i oznaczona jest w opisie ewidencji gruntów symbolem (dr). - ulica Baranki Nr 204150 N;

Termin zamierzonego usunięcia drzew: do 01.11.2021 r.

Uzasadnienie

Wnioskowane do usunięcia drzewa kolidują z siecią energetyczną, przez co stanowią zagrożenie bezpieczeństwa ludzi i mienia, ponadto drzewo z numerem 3 jest w złym stanie biologicznym.

Świerki oznaczone numerami 1 i 2 zostały posadzone przez poprzedniego właściciela nieruchomości Konwaliowa 15. Drzewa każdego roku były obniżane ze względu na kolizję z przebiegającą linią energetyczną. W chwili obecnej świerk oznaczony numerem 1 jest ogłowiony, a jego dolne gałęzie utrudniają korzystanie z chodnika. Drugi świerk ma silnie zredukowaną i przeredzoną koronę. O wycinkę drzew zawnioskował obecny właściciel budynku (wniosek w załączeniu).

Sosna zwyczajna oznaczona numerem 3 rośnie w pasie drogowym ulicy Baranki. Drzewo jest w bardzo złym stanie zdrowotnym. Wzdłuż pnia do wysokości około 8 metrów występuje ubytek kory i martwica drewna, spowodowane najprawdopodobniej uderzeniem pioruna. Widoczne są ślady żerowania owadów oraz daleko posunięta próchnica pnia. Korona drzewa koliduje z przebiegającą wzdłuż drogi napowietrzną linią energetyczną. Z uwagi na rozpoczętą realizację inwestycji przebudowy drogi polegającej na budowie ścieżki rowerowej wzdłuż ulicy Baranki, zachodzi zagrożenie uszkodzenia korzeni przedmiotowego drzewa, co spowoduje utratę jego stabilności.

Powyższe drzewa stanowią zagrożenie bezpieczeństwa ruchu drogowego i pieszych ludzi

oraz funkcjonowaniu linii energetycznych.

W celu zachowania stanu zieleni miejskiej wnioskodawca zobowiązuje się do wykonania nasadzeń zastępczych w ilości trzech sztuk w pasie drogowym ulicy Jana Pawła II, z uwagi na brak wolnego miejsca w miejscu wycinki. Zostaną posadzone drzewa gatunku lipa drobnolistna o min. obwodzie pnia 10 – 12 cm, w terminie do 31.10.2022 r. na działce komunalnej nr 3831/1 w obrębie Elk 3.

W oparciu o art. 86 ust. 1 pkt 5 i 10 wymienionej na wstępie ustawy wnosimy o zwolnienie z opłat za usunięcie drzew.

Z up. PREZYDENTA

Cezary Hołownia
NACZELNIK WYDZIAŁU
MIENIA KOMUNALNEGO


W załączeniu:

1. zdjęcia drzew – 3 szt
2. mapa terenu z drzewami do usunięcia i nasadzeniami zastępczymi – 3 szt
3. wydruk z opisu ewidencji gruntów – 2 szt
4. ksero wystąpienia z dnia 23.02.2021r.

Sprawę prowadzi: Aneta Hołownia, a.holownia-kosak@um.elk.pl, tel. 87-73-26-124



DRZEVO NR 1



DRZEVO NR 2



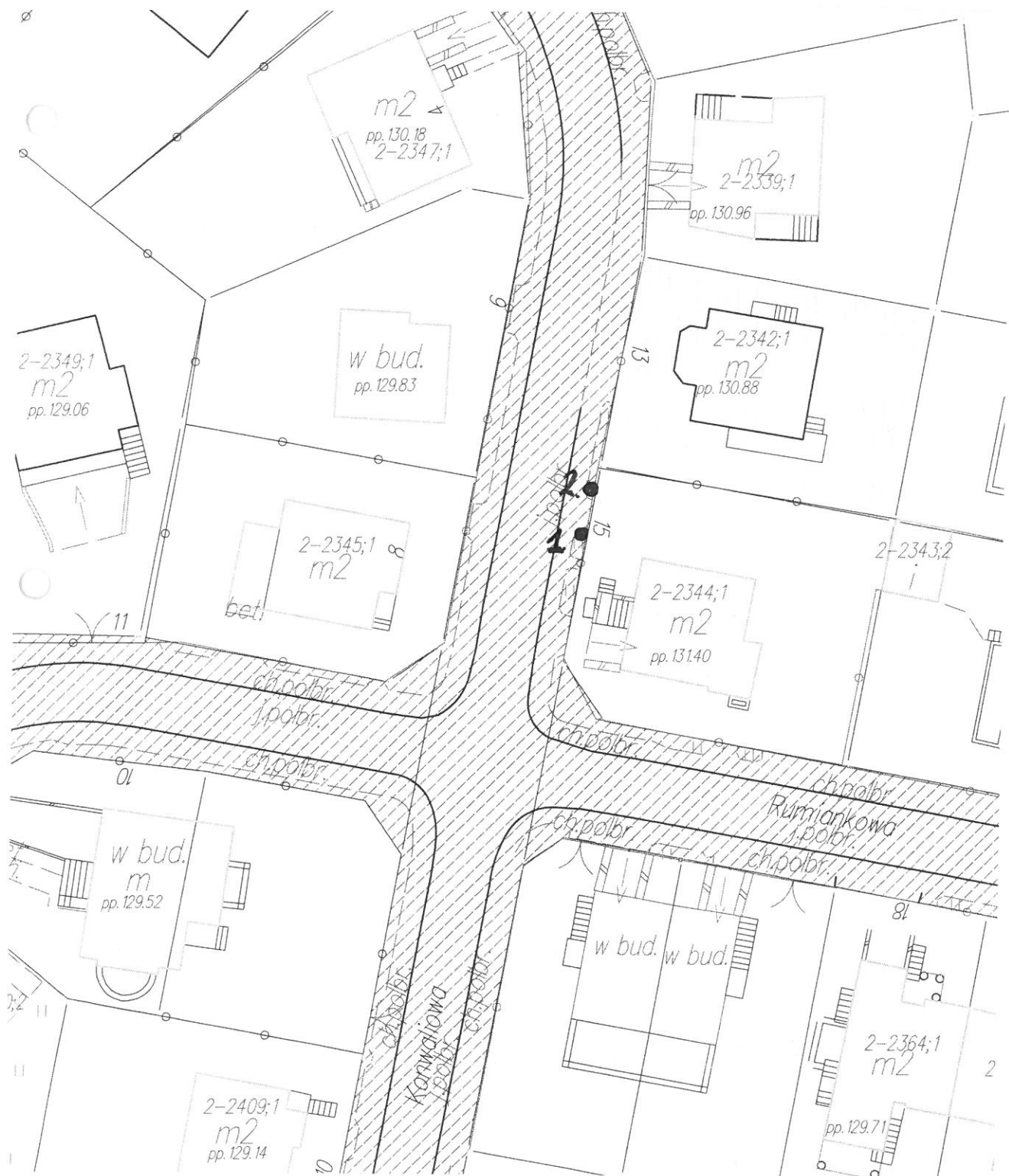
DRZENO NR 3



DR25 UC NR 3

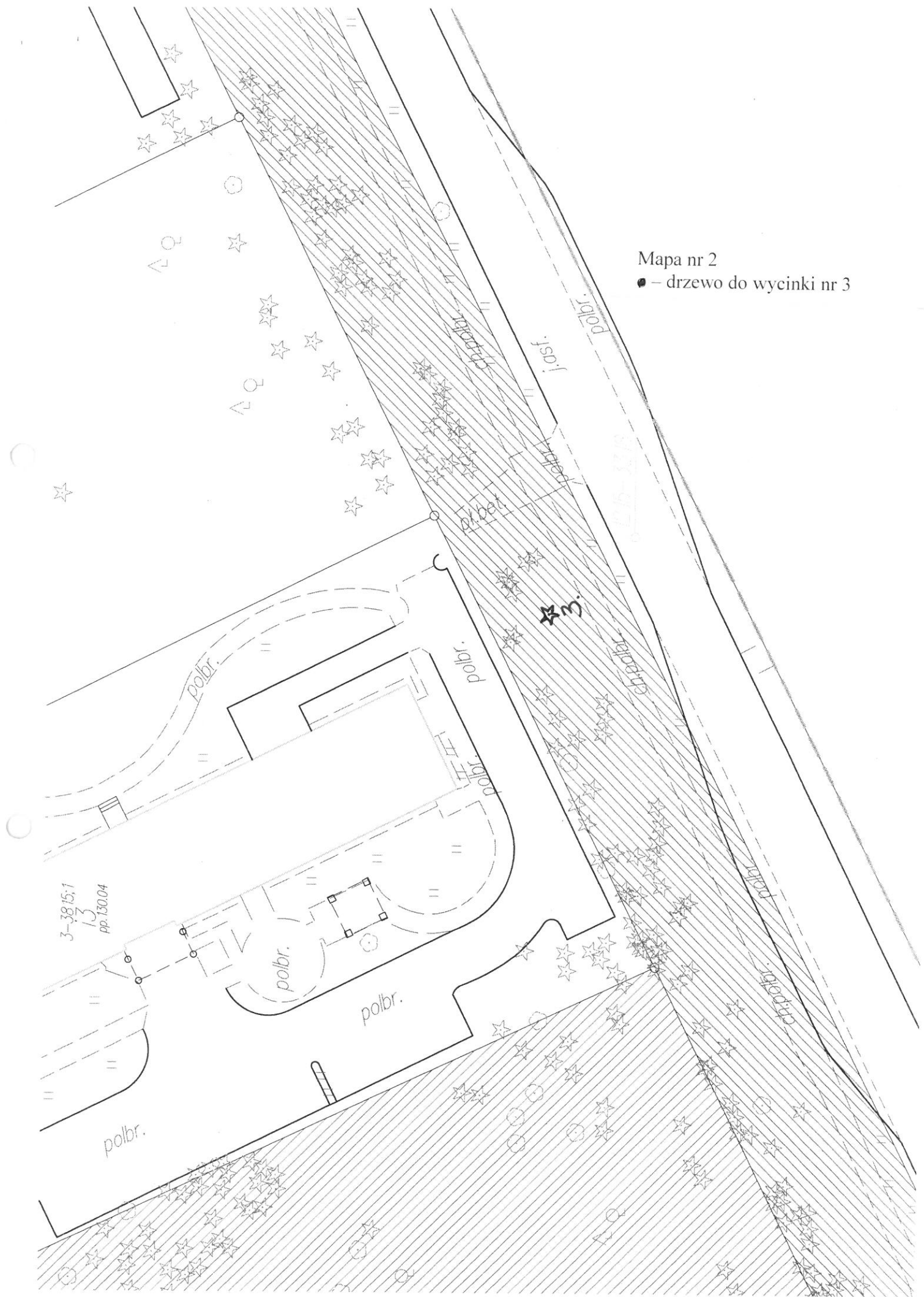
Mapa nr 1

● – drzewa do wycinki nr 1 i 2



Mapa nr 2

● – drzewo do wycinki nr 3



Mapa nr 3

● – nasadzenia zastępcze

