
STRATEGIA ROZWOJU OŚRODKA SUBREGIONALNEGO EŁK DO ROKU 2025

SPRAWOZDANIE ZA 2020 R.



Urząd Miasta Ełku
Biuro Związku ZIT MOF
Ełk

CZERWIEC 2021

Wstęp

Warmińsko-Mazurskie Biuro Planowania Przestrzennego dokonało w 2012 roku delimitacji obszaru funkcjonalnego ośrodka subregionalnego Ełk, w wyniku czego Miejski Obszar Funkcjonalny Ełku obejmuje swym zasięgiem dwie gminy - Miasto Ełk oraz wiejską Gminę Ełk. Obszar ten tworzy łącznie 80 miejscowości i 57 sołectw położonych w północno-wschodniej części województwa warmińsko-mazurskiego. Jednostki samorządu terytorialnego tworzące MOF Ełk (Miasto Ełk, Gmina Ełk) współpracują z pozostałymi gminami wchodzącymi w skład powiatu ełckiego (gminy Kalinowo, Prostki, Stare Juchy) tworząc Ełcki Obszar Funkcjonalny (EOF). EOF graniczy z 5 powiatami – piskim, giżyckim, oleckim (województwo warmińsko-mazurskie) oraz augustowskim i grajewskim (województwo podlaskie).

W skali województwa szczególnie istotna jest rola Ełku jako miasta o znaczeniu subregionalnym, stanowiącym istotny ośrodek koncentrujący funkcje administracyjne oraz gospodarczo-społeczne. Wynika to w szczególności z faktu, iż zakres dostarczanych usług publicznych wybiega poza obszar miejski Ełku, cechując się znaczeniem powiatowym, a nawet ponad powiatowym.

Granice MOF Ełk zostały potwierdzone w *Strategii rozwoju społeczno-gospodarczego województwa warmińsko-mazurskiego do roku 2025*. W dokumencie, w ramach obszarów strategicznej interwencji (OSI), wyznaczono 2 ośrodki subregionalne na terenie województwa – Elbląg i Ełk (Miasto Ełk wraz z wiejską Gminą Ełk). Strategia została pierwotnie uchwalona w połowie 2015 r. Zarząd Województwa Warmińsko-Mazurskiego zaproponował dokonanie w dokumencie kilku zmian, które zostały zaakceptowane i wprowadzone przez Związek ZIT MOF Ełk. Zaktualizowana Strategia została pozytywnie zaopiniowana przez Zarząd Województwa i przyjęta przez rady gmin MOF Ełk w styczniu 2016 r. We wrześniu 2016 r. dokonano niewielkich zmian związanych z uchwaleniem „Programu Rewitalizacji Ełku na lata 2016-2023”. Również w 2016 r. rozpoczęto wdrażanie instrumentu ZIT bis. W związku z tym należy uznać rok 2016 za pierwszy rok realizacji Strategii, a dane z monitoringu za 2015 r. traktować jako informacje wyjściowe/bazowe, do których porównywane będą wskaźniki w kolejnych latach.

Zgodnie z zapisami rozdziału 11. Monitoring i aktualizacja, monitoringiem objęte są postępy w realizacji *Strategii Rozwoju Ośrodka Subregionalnego Ełk do roku 2025*. W dokumencie zostały określone wskaźniki dla celu głównego i celów strategicznych Strategii. Monitoring prowadzony jest przez Biuro Związku ZIT MOF Ełk przy współpracy z Urzędem Miasta Ełku i Urzędem Gminy Ełk. Biuro Związku ZIT raz do roku w terminie do 30 czerwca przygotowuje sprawozdanie z realizacji Strategii i przedstawia do zatwierdzenia Komitetowi Sterującemu. Sprawozdanie zostanie również podane do publicznej wiadomości.

W 2016 roku zakończyły się prace nad kolejną aktualizacją strategii, tym razem związaną z rozszerzeniem typów projektów możliwych do realizacji w ramach działań ZIT bis Ełk z zakresu włączenia społecznego. Zmiana strategii została przyjęta przez Komitet Sterujący Związku ZIT MOF, pozytywnie zaopiniowana przez Zarząd Województwa Warmińsko-Mazurskiego, a następnie przyjęta przez rady gmin.

W 2019 roku została podjęta uchwała Komitetu Sterującego Związku ZIT MOF Elk o przeprowadzeniu aktualizacji *Strategii Rozwoju Ośrodka Subregionalnego Elk do roku 2025*. W 2020 r. podpisana została umowa na przygotowanie diagnozy sytuacji społecznej, gospodarczej i przestrzennej Miejskiego Obszaru Funkcjonalnego Elku wraz z aktualizacją analizy SWOT na potrzeby aktualizacji. Wyłoniono także wykonawcę zapewniającego wsparcie eksperckie przy aktualizacji Strategii.

Wskaźniki celu głównego

WZROST ZNACZENIA ELKU I JEGO OBSZARU FUNKCJONALNEGO JAKO OŚRODKA SUBREGIONALNEGO

WSKAŹNIK	2015	2016	2017	2018	2019	2020
Liczba podmiotów gospodarczych wpisanych do rejestru REGON na 1000 ludności (podmioty gospodarcze, BDL GUS)	84	84	83	87	90	94
Dochody gmin z podatku od działalności gospodarczej na 1 mieszkańca (zł, Urząd Miasta Elku, Urząd Gminy Elk)	19,60	17,95	19,75	23,03	24,51	28,58
Udział bezrobotnych zarejestrowanych w liczbie ludności w wieku produkcyjnym (%, BDL GUS)	9,87	8,85	7,35	6,78	5,97	6,70
Saldo migracji na 1000 osób (osoby, BDL GUS)	3,42	5,39	5,78	4,12	4,31	2,14
Udział całorocznych miejsc noclegowych w ogólnej liczbie miejsc noclegowych w województwie warmińsko-mazurskim (%, BDL GUS)	1,16	1,81	1,07	3,01	2,97	3,35
Liczba mieszkańców przypadających na 1 przychodnię (osoby, BDL GUS)	1 435	1 392	1 378	1 268	1 320	1 295
Liczba mieszkań oddanych do użytkowania na 1000 mieszkańców (mieszkania, BDL GUS)	5,10	6,80	6,34	4,09	6,74	7,76
Średnia liczba uczestników imprez organizowanych w instytucjach kultury (osoby, BDL GUS)	487	272	226	349	328	129
Udział dróg gminnych o twardej nawierzchni w łącznej długości dróg gminnych (%, samorzady MOF Elk)	23,94	24,04	24,43	34,92	34,97	33,07
Średnia zdawalność egzaminów maturalnych	„nowa formuła” – 87,1	82,7	77,5	81,8	83	80

(szkoły ponadgimnazjalne zawodowe i licea ogólnokształcące - %, BDL GUS)

„stara
formuła” –
60,0

Liczba ludności MOF Ełk na koniec 2020 r. wynosiła 73 813 osób i zmalała przez rok o 116 osób (spadek w mieście Ełk, natomiast wzrost w gminie Ełk).

Saldo migracji było dodatnie i wyniosło 158 osób, jednakże w przypadku miasta Ełk zauważalny jest duży spadek. Liczba urodzeń była mniejsza niż w 2019 r., dodatkowo w stosunku do roku poprzedniego znacząco wzrosła liczba zgonów co przełożyło się na ujemny przyrost naturalny.

Tabela 1 Podstawowe dane demograficzne za 2020 r. (źródło: GUS)

	Liczba ludności	Urodzenia	Zgony	Przyrost naturalny	Saldo migracji stałej
MOF Ełk	73 813	713	785	-72	158
Miasto Ełk	61 903	596	638	-42	11
Gmina Ełk	11 910	117	147	-30	147

W 2020 r. w MOF Ełk działało 6 930 podmiotów gospodarczych (5 825 w Mieście Ełk i 1 105 w Gminie Ełk), co stanowiło 281 podmiotów więcej niż w 2019 r. (wzrost w obu gminach). W przeliczeniu na 1 tys. ludności w MOF Ełk funkcjonowały 94 podmioty gospodarcze.

Liczba podmiotów gospodarki narodowej w Ełku (sektor publiczny i prywatny) wynosiła 5 825 i wzrosła kolejny rok z rzędu. W ubiegłym roku zarejestrowano 451 nowych podmiotów, a wyrejestrowano 217. Zwiększył się także udział osób fizycznych prowadzących działalność gospodarczą, którzy stanowili 72,81% wszystkich podmiotów gospodarki narodowej. W stosunku do 2019 r. nastąpił wzrost liczby takich podmiotów o 235.

Wykres 1 Osoby fizyczne prowadzące działalność gospodarczą w MOF Ełk (źródło: GUS).

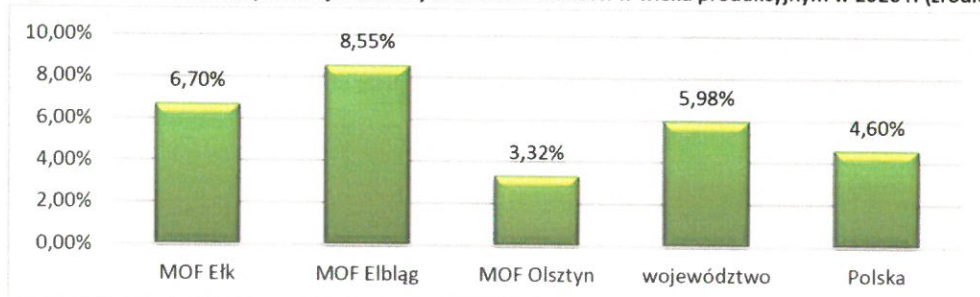


Dominujące branże gospodarcze miasta Ełk to handel detaliczny oraz budownictwo, a w dalszej kolejności działalność profesjonalna, naukowa i techniczna, działalność związana z obsługą rynku nieruchomości, transport i gospodarka magazynowa oraz pozostała działalność usługowa.

Najczęściej występujące rodzaje działalności gospodarczej na terenie gminy Ełk to budownictwo (wykonywanie pozostałych robót budowlanych, wykończeniowych, tynkowanie, posadzkarstwo; tapetowanie i oblicowywanie ścian, malowanie i szklenie), transport oraz handel – głównie sprzedaż detaliczna prowadzona przez domy wysyłkowe lub Internet oraz sprzedaż na straganach i targowiskach.

Na koniec 2020 r. w MOF Ełk było 3 010 bezrobotnych – w Ełku 2 101 osób, w Gminie Ełk 909 osób. Liczba osób bez pracy w porównaniu do roku 2019 wzrosła o 294 osoby. Największą grupę osób pozostających bez pracy stanowią długotrwale bezrobotni. Jest to niemal połowa ogólnej liczby bezrobotnych w MOF Ełk (45,95 %).

Wykres 2 Udział bezrobotnych zarejestrowanych w liczbie ludności w wieku produkcyjnym w 2020 r. (źródło: GUS).



Wzrost bezrobocia spowodowany był przede wszystkim gorszą sytuacją na rynku pracy związaną z pandemią COVID-19. Wprowadzone obostrzenia wymusiły wstrzymanie prowadzenia działalności wielu firm co przełożyło się na zmniejszenie ofert pracy, organizację staży czy szkoleń.

Pod względem wykształcenia najliczniejszą grupą bezrobotnych w powiecie ełckim w 2020 r. były osoby posiadające wykształcenie gimnazjalne i niższe (34% ogółu bezrobotnych). Drugą pod względem liczebności była grupa bezrobotnych posiadających wykształcenie policealne i średnie zawodowe - 23%. Osoby z wykształceniem zasadniczym zawodowym stanowiły 20%. Pozostałe grupy to osoby z wykształceniem średnim ogólnokształcącym - 12% i wyższym - 11%.

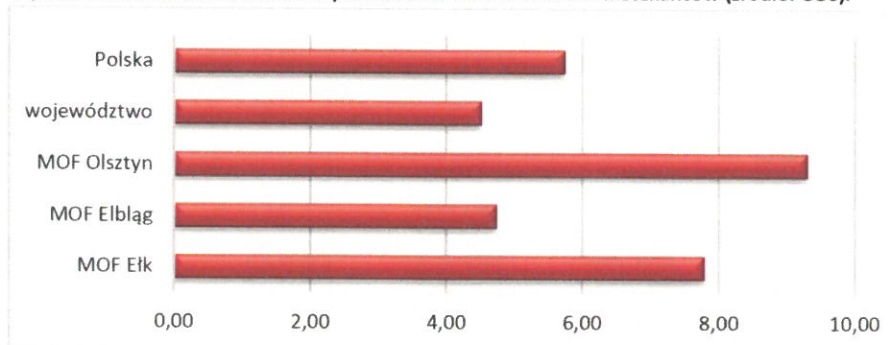
W 2020 roku na obszarze MOF Ełk było 12 obiektów noclegowych, w tym 10 całorocznych. Dysponowały one 954 miejscami noclegowymi, w tym 790 miejsc całorocznych – co stanowi 86,62 % miejsc całorocznych w powiecie ełckim i 3,36 % miejsc w województwie warmińsko-mazurskim.

Niestety sytuacja pandemiczna panująca w Polsce w ubiegłym roku miała wpływ również na liczbę odwiedzin turystów. W 2020 r. powiat ełcki odwiedziło 19 574 turystów (spadek o 8 652 osoby). Z kolei turystów zagranicznych było w MOF Ełk 1 200, o ponad 2 tys. mniej w stosunku do 2019 r. i skorzystali oni z 2 638 noclegów.

Również branża kulturalna odczuła skutki pandemii koronawirusa. Średnia liczba osób biorących udział w imprezach organizowanych w instytucjach kultury w 2020 roku wyniosła niespełna 129 osób i zmalała w porównaniu do roku 2019 o 199 osób.

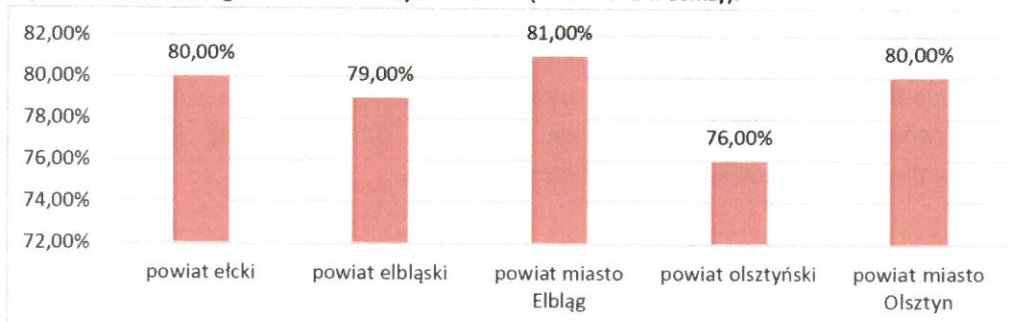
W dalszym ciągu dużą aktywność można było zaobserwować na rynku nieruchomości. W MOF Ełk oddano do użytkowania 573 nowe mieszkania (Miasto Ełk 478, Gmina Ełk 95), wzrost w stosunku do 2019 r. o 75 mieszkań.

Wykres 3 Mieszkania oddane do użytkowania w 2020 r. na 1000 mieszkańców (źródło: GUS).



W ełckich szkołach średnich o 3 punkty procentowe zmniejszył się poziom zdawalności matur. W 2020 r. w całym województwie warmińsko – mazurskim zdawalność matur w liceach wyniosła 86%, a w technikumach 72%.

Wykres 4 Zdawalność egzaminów maturalnych w 2020 r. (źródło: OKE w Łomży).



Liczba mieszkańców MOF Ełk przypadających na 1 przychodnię w 2020 roku wynosiła 1295 osób, co daje spadek w porównaniu z rokiem 2019 o 25 osób. Jest to wartość znacznie lepsza niż średnia wojewódzka (1 635 osób) czy krajowa (1 780 osób).

W mieście systematycznie rośnie liczba przychodni – wzrost z 35 w 2011 r. do 53 w 2020 r. W ubiegłym roku w ełckich przychodniach udzielono 489 952 porad lekarskich, w tym 276 509 w ramach podstawowej opieki lekarskiej. Zarówno w mieście jak i w gminie Ełk nastąpił spadek udzielonych porad lekarskich, co może mieć związek z czasowym ograniczeniem dostępu do wizyt stacjonarnych w przychodniach.

Gmina Ełk zawiesiła działalność gminnej przychodni zdrowia (w związku z ujednoczeniem systemu świadczonych usług i wprowadzeniem od 1 stycznia 2020 roku Programu 50 plus, czyli programu osłonowego w zakresie zmniejszenia wydatków poniesionych na leki przez mieszkańców gminy). W 2020 r. przychodnia nie mogła wznowić działalności gminnej z powodu trwającej epidemii koronawirusa.

Cel strategiczny nr 1

WZROST KONKURENCYJNOŚCI EŁKU I JEGO OBSZARU FUNKCJONALNEGO

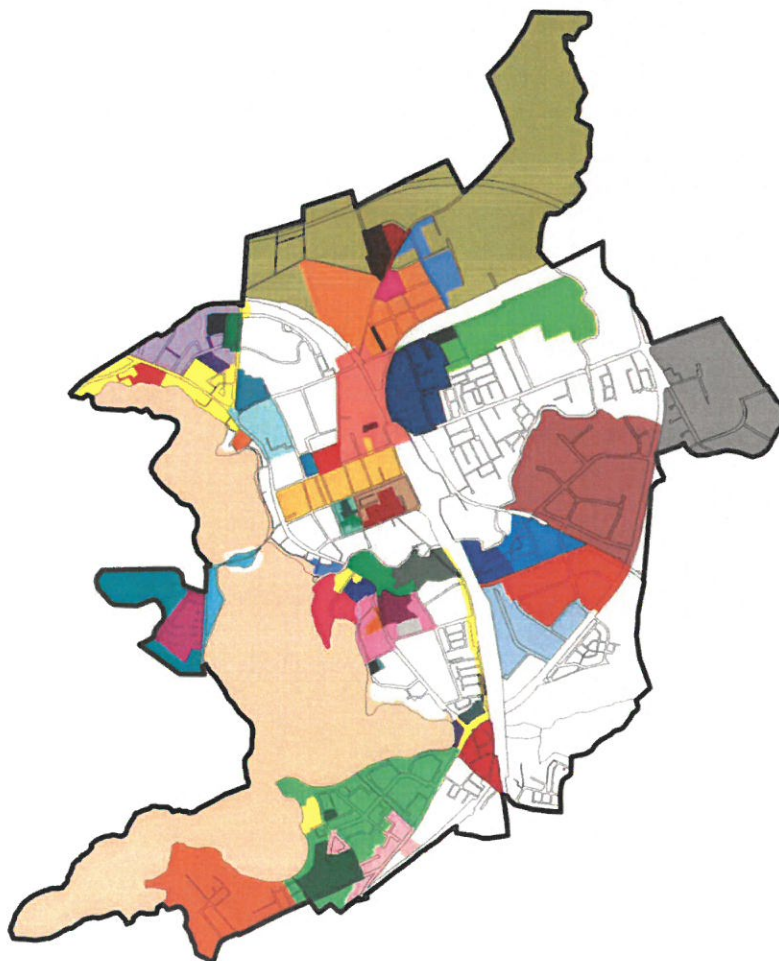
WSKAŹNIK	2015	2016	2017	2018	2019	2020
Odsetek podmiotów gospodarczych w sekcjach innowacyjnych (C, E, H, J, K, M PKD 2007) (% , BDL GUS)	27,02	27,32	27,64	27,78	27,78	27,55
Odsetek spółek z udziałem kapitału zagranicznego w ogólnej liczbie podmiotów gospodarczych (% , BDL GUS)	0,55	0,56	0,53	0,39	0,41	0,33
Liczba funkcjonujących klastrów (szt., SSSE, Park Naukowo-Technologiczny, Urząd Miasta Ełku, Urząd Gminy Ełk)	0	0	0	0	0	0
Powierzchnia uzbrojonych terenów inwestycyjnych (ha, SSSE, Park Naukowo-Technologiczny, Urząd Miasta Ełku, Urząd Gminy Ełk)	44,8632	39,5040 (19,3017 w PNT)	34,5040 (15,8667 w PNT)	33,2541 (15,8667 w PNT)	29,4197 (15,8667 w PNT)	20,2827 (9,0350 w PNT)
Liczba zagranicznych działań promujących gospodarkę MOF Ełk (szt., SSSE, Park Naukowo-Technologiczny, Urząd Miasta Ełku, Urząd Gminy Ełk)	3	0	1	1	2	2
Liczba krajowych działań promujących gospodarkę MOF Ełk (szt., SSSE, Park Naukowo-Technologiczny, Urząd Miasta Ełku, Urząd Gminy Ełk).	6	4	5	5	5	6

W MOF Ełk jest nieco ponad 29 ha uzbrojonych terenów inwestycyjnych w zasobach Specjalnej Suwalskiej Strefy Ekonomicznej podstrefa Ełk (w tym ok. 9 ha w Parku Naukowo-Technologicznym w Ełku), SSSE i Park Naukowo-Technologiczny w Ełku przeprowadziły łącznie 8 działań promujących gospodarkę MOF Ełk.

W MOF Ełk działają 23 firmy z udziałem kapitału zagranicznego (spadek o 4 firmy w stosunku do 2019 r.). 27,55% firm w MOF Ełk działa w sekcjach gospodarki uznawanych za innowacyjne. W porównaniu do roku 2019 wskaźnik uległ spadkowi.

W okresie sprawozdawczym powierzchnia miasta objęta miejscowymi planami zagospodarowania przestrzennego pozostała na poziomie z 2019 r czyli 71,93%. Uchwalono jeden plan miejscowy na obszarze, na którym obowiązywał mpzp z 2006 r.

Na koniec 2020 r. uchwalonych było 61 planów miejscowych, a w przygotowaniu było kolejnych 14.



Rysunek 1 Tereny objęte planami miejscowymi, stan na 31.12.2020 – lokalizacja (źródło: UM Ełku).

Podstawowym założeniem polityki przestrzennej miasta Ełku powinno być zwiększenie efektywności wykorzystania terenów już zurbanizowanych, ograniczenie suburbanizacji oraz przeciwdziałanie dekoncentracji zabudowy. Głównym założeniem planowania przestrzennego jest zatem takie kształtowanie przestrzeni, które wspiera działania ograniczające rozpraszanie zabudowy i maksymalne wykorzystanie terenów już zagospodarowanych poprzez uzupełnianie istniejących układów przestrzennych, a także ograniczenie presji na niezagospodarowane tereny otwarte¹.

W 2020 r. miejscowymi planami zagospodarowania przestrzennego objętych było 4,5 % powierzchni gminy Ełk (w roku 2020 uchwalano jeden miejscowy plan zagospodarowania przestrzennego). Wydano 51 decyzji o ustaleniu lokalizacji inwestycji celu publicznego (wzrost o 7 w stosunku do 2019 r.). Inwestycje te dotyczyły:

- przebudowy dróg,
- budowy elektroenergetycznych linii kablowych i napowietrzno-kablowych;
- budowy sieci wodociągowych oraz sieci kanalizacji sanitarnych;
- budowy kanalizacji deszczowej;
- budowy siłowni zewnętrznych, placów zabaw, wiat, boiska sportowego,
- budowy stacji bazowej telefonii komórkowej,
- budowy przejścia dla pieszych przez tory przy Szkole Podstawowej w Mrozach Wielkich wraz z dojściem o nawierzchni utwardzonej do działek sąsiadujących.

Cel strategiczny nr 2

POPRAWA STANU ŚRODOWISKA MOF EŁK ORAZ WYKORZYSTANIE ZASOBÓW PRZYRODNICZYCH I KULTUROWYCH DLA ZRÓWNOWAŻONEGO ROZWOJU

WSKAŹNIK	2015	2016	2017	2018	2019	2020
Udział ludności podłączonej do kanalizacji (%, PWiK, Urząd Gminy Ełk)	Miasto Ełk – 99,8 Gmina Ełk – 57	Miasto Ełk – 99,8 Gmina Ełk – 57	Miasto Ełk – 99,8 Gmina Ełk – 57	Miasto Ełk – 99,1 Gmina Ełk – 57	Miasto Ełk – 99,1 Gmina Ełk – 57	Miasto Ełk – 99,1 Gmina Ełk – 57
Udział ludności podłączonej do sieci wodociągowej (%, PWiK, Urząd Gminy Ełk)	Miasto Ełk – 99,9 Gmina Ełk – 96	Miasto Ełk – 99,9 Gmina Ełk – 96	Miasto Ełk – 99,9 Gmina Ełk – 96	Miasto Ełk – 99,9 Gmina Ełk – 96	Miasto Ełk – 99,9 Gmina Ełk – 96	Miasto Ełk – 99,9 Gmina Ełk – 96
Średni poziom recyklingu (%, Związek Międzygminny „Gospodarka Komunalna”) ²	Miasto Ełk – 26,4	Miasto Ełk – 22,0	Miasto Ełk – 34	Miasto Ełk – 44	Miasto Ełk – 44	Miasto Ełk – 51,1

¹ Analiza potrzeb i możliwości rozwoju miasta Ełku wynikająca z art. 10 ust. 1 i 2 ustawy z dnia 27 marca 2003 r. o planowaniu i zagospodarowaniu przestrzennym

² Średni poziom recyklingu wg danych Związku Międzygminnego „Gospodarka Komunalna”

WSKAŹNIK	2015	2016	2017	2018	2019	2020
	Gmina Ełk – 11,6	Gmina Ełk – 22,4	Gmina Ełk – 25,4	Gmina Ełk – 47,9	Gmina Ełk – 56,60	Gmina Ełk – 56,2
Średnie jednostkowe roczne zużycie energii w grupie budynków użyteczności publicznej (kWh/m ² /rok, Urząd Miasta Ełku, Urząd Gminy Ełk)	Miasto Ełk – 142 Gmina Ełk – b.d.	Miasto Ełk – 139 Gmina Ełk – b.d.	Miasto Ełk – 138 Gmina Ełk – b.d.	Miasto Ełk – 138 Gmina Ełk – b.d.	Miasto Ełk – 135 Gmina Ełk – b.d.	Miasto Ełk – 110 Gmina Ełk – b.d.
Odsetek energooszczędnych punktów świetlnych w stosunku do wszystkich punktów świetlnych (%Urząd Miasta Ełku, Urząd Gminy Ełk)	3,34	11,89	16,49	51,29	54,98	55,74
Liczba budynków podłączonych do sieci ciepłowniczej (w danym roku, szt., PEC, Zakład Ciepłowniczy „ŚWIT”, PGNiG, Gmina Ełk)	42	68 ³	95	104	109	83
Liczba instalacji umożliwiających wykorzystywanie odnawialnych źródeł energii (szt., Urząd Miasta Ełku, Urząd Gminy Ełk)	22	23	23	24	20	21
Liczba noclegów przypadających na 1 turystę zagranicznego (szt., BDL GUS)	3,36	6,45	1,96	1,97	2,59	2,19
Liczba całorocznych miejsc noclegowych (szt., BDL GUS)	466	744	436	715	733	790
Liczba uczestników imprez organizowanych przez domy, ośrodki kultury, kluby i świetlice (osoby, BDL GUS)	96 490	39 169	58 876	93 644	103 429	59 494

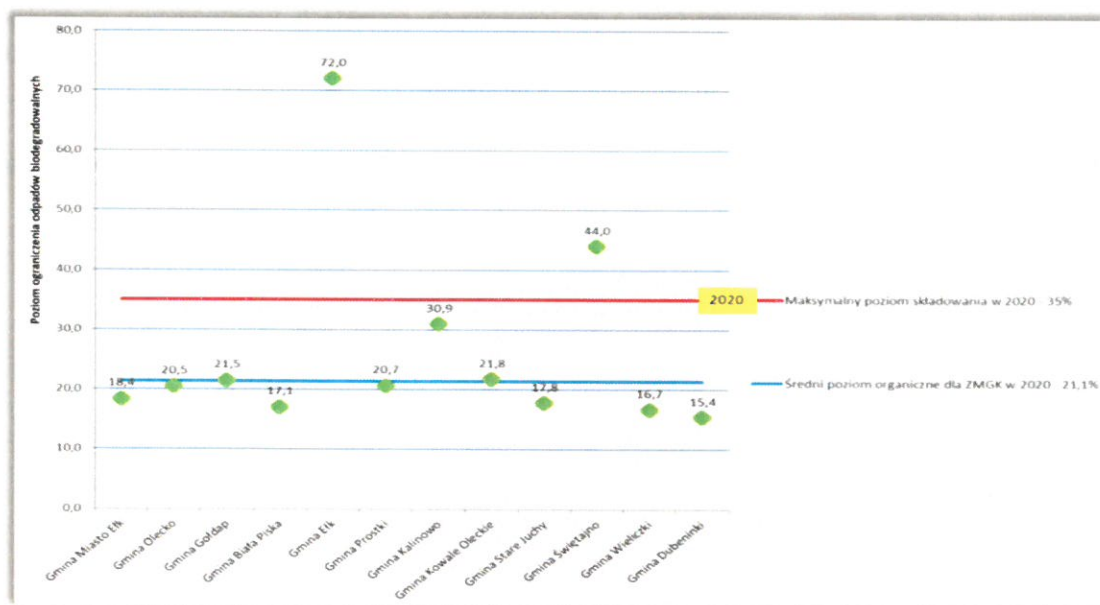
³ Polskie Górnictwo Naftowe i Gazownictwo uwzględnia w swoich statystykach budynki oraz mieszkania w budynkach wielolokalowych.

Ełk posiada nowoczesną sieć wodno-kanalizacyjną, obsługującą niemal wszystkich mieszkańców. Z terenu miasta 100% wytworzonych ścieków trafia do oczyszczalni w Nowej Wsi Ełckiej, gdzie są oczyszczane. W ubiegłym roku PWiK zrealizowało łącznie 7 inwestycji o łącznej wartości 12,37 mln zł.

W ubiegłym roku przyjętych zostało 13,79 tys. ton odpadów komunalnych zmieszanych pochodzących z terenu Ełku. Z frakcji materiałowej z wszystkich gmin Związku Międzygminnego Gospodarka Komunalna odzyskano 4,77 tys. ton surowców wtórnych.

Na zagospodarowanie odpadów Gmina Ełk posiadała stosowną umowę (z 30 grudnia 2019 r.) z Przedsiębiorstwem Gospodarki Odpadami „Eko-MAZURY” Sp.z o. o., gdzie przyjmowane są odpady wg aktualnie obowiązującego cennika. W okresie całego roku 2020 r. zebrano z terenu gminy 3,8 tys. ton odpadów komunalnych. Koszty gospodarki odpadami jakie poniosła Gmina Ełk w 2020 r. to kwota 2 666 665,13 zł.

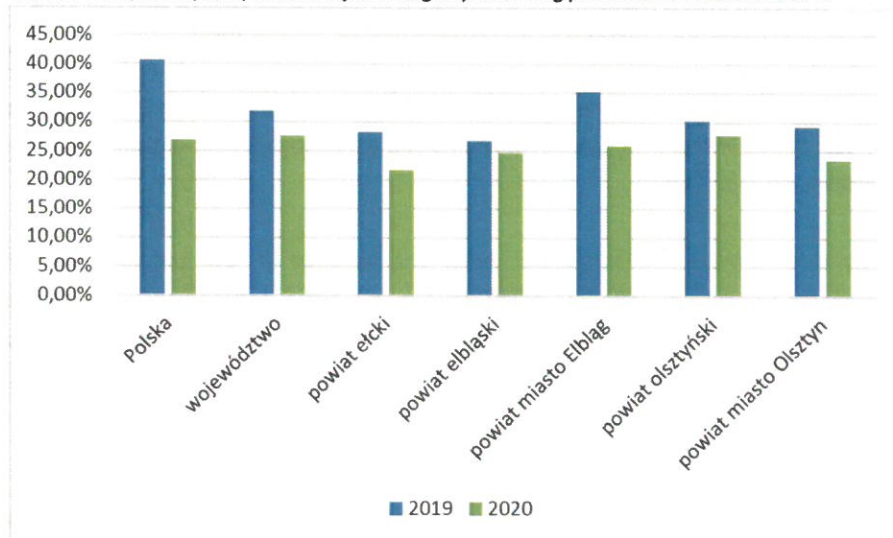
Wykres 5 Poziom recyklingu i przygotowania do ponownego użycia papieru, metali, tworzyw sztucznych i szkła w 2018 r. w przypadku wyliczenia poziomów przez każdą gminę oddzielnie (źródło: *Analiza stanu gospodarki odpadami na terenie ZMGK za 2020 r.*).



Do sieci ciepłowniczej podłączono w ubiegłym roku 17 nowych odbiorców. W wyniku uruchomienia w Przedsiębiorstwie Energetyki Ciepłej w Ełku biomasowego, kondensacyjnego i bezrymowego kotła, ilość energii wytworzonej ze źródeł odnawialnych wzrosła w ciągu roku z 2,08 mln kWh do 36,45 mln kWh.

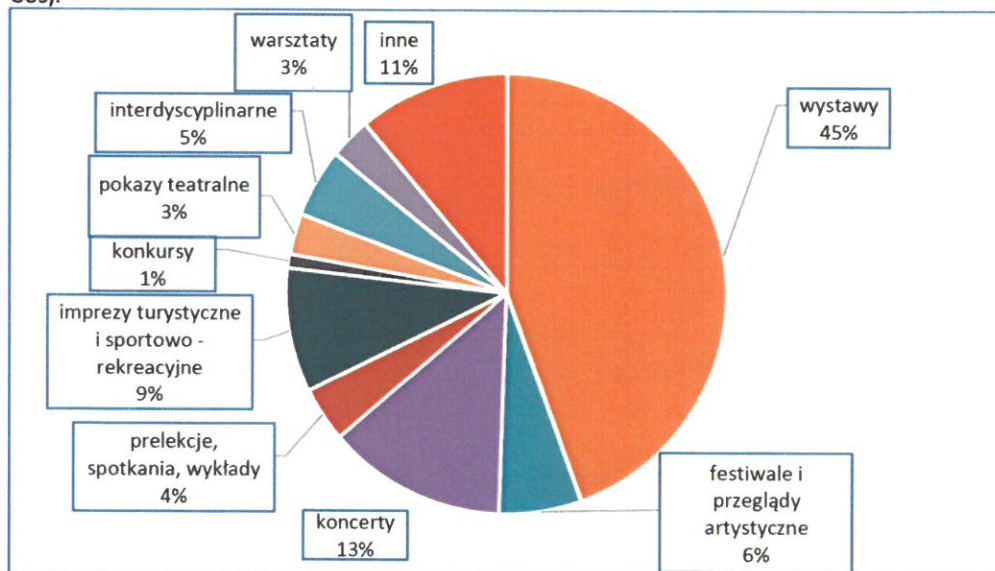
W 2020 r. z noclegów w Ełku skorzystało 14 475 turystów, w tym 1 148 turystów zagranicznych, spadek o ponad 2 tys. osób w stosunku do 2019 r. Jednocześnie liczba udzielonych noclegów spadła o 14 447 do poziomu 33 345. W MOF Ełk średnia ilość noclegów na 1 turystę zagranicznego wyniosła 2,19.

Wykres 6 Stopień wykorzystania miejsc noclegowych według powiatów w 2019 r. i 2020 r.



Zauważalny w całym kraju, województwie i poszczególnych powiatach województwa warmińsko-mazurskiego znaczny spadek stopnia wykorzystania miejsc noclegowych wynika z panującej w 2020 r. pandemii COVID-19 i wprowadzonych w związku z tym obostrzeń.

Wykres 7 Uczestnicy wydarzeń organizowanych przez centra, domy, ośrodki kultury, kluby i świetlice w MOF Elk w 2018 r. (źródło: GUS).



Cel strategiczny nr 3

POPRAWA SPÓJNOŚCI SPOŁECZNEJ I TERYTORIALNEJ MOF EŁK						
WSKAŹNIK	2015	2016	2017	2018	2019	2020
Długość zmodernizowanych w ciągu roku dróg (km, Urząd Miasta Ełku, Urząd Gminy Ełk)	2,027	0,66	5,38	9,46	1,055	0,487
Długość wybudowanych w ciągu roku dróg (km, Urząd Miasta Ełku, Urząd Gminy Ełk)	0,37	0,36	0,28	0,60	0,0	0,785
Długość ścieżek rowerowych (km, Urząd Miasta Ełku, Urząd Gminy Ełk)	13,51	14,10	17,60	22,52	22,52	25,29
Liczba autobusów o napędzie ekologicznym (szt., MZK - narastająco)	0	0	0	0	3	6
Liczba osób korzystających z transportu publicznego (osoby, MZK)	3 762 500	3 709 956	3 947 000	3 888 000	3 768 000	2 433 992
Liczba połączeń kolejowych Ełk-Szymany (szt., PKP).	2 w ciągu doby	2 w ciągu doby	2 w ciągu doby	2 w ciągu doby	1 w ciągu doby	0

W 2020 r gminy MOF Ełk zmodernizowały i wybudowały ponad 1,27 km dróg.

Główne inwestycje drogowe w 2020 r. w mieście:

- budowa ul. Norwida w Ełku na odcinku od skrzyżowania z ul. Emilii Plater do Matejki
- budowa drogi publicznej ul. Czesława Miłosza na osiedlu Tuwima – etap II

W ubiegłym roku zrealizowano 1,87 km ścieżek rowerowych w mieście:

- Norwida – 0,7 km,
- Promenada od Zamkowej -0,8 km,
- Ciepła - 0,37 km

Zakończyły się prace przy budowie ścieżki rowerowej dwukierunkowej z dopuszczeniem ruchu pieszego na odcinku od ulicy Zamkowej do granic administracyjnych Ełku (823 m długości).

Liczba osób korzystających z transportu publicznego zmalała kolejny rok z rzędu, ma to związek m.in. z wprowadzonymi ograniczeniami w komunikacji zbiorowej z powodu pandemii COVID-19.

Średni wiek autobusów transportu publicznego w 2020 r. wyniósł 10.8 i był niższy w stosunku do roku poprzedniego o 0,6. Autobusy o napędzie ekologicznym stanowią 16,7 % całego taboru Miejskiego Zakładu Komunikacji.

Wyniki prac nad „Studium Komunikacyjnym dla Miasta Elku” wskazują, że atrakcyjność komunikacji miejskiej nie jest duża. Powodem takiego stanu rzeczy może być niska częstotliwość kursowania, która w gęsto zaludnionym mieście o niewielkiej powierzchni sprawia, że atrakcyjniejsza od autobusu jest nawet podróż piesza. Dominującym środkiem transportu w relacji do/z pracy jest samochód osobowy, zapewniając możliwość dojazdu ponad 70% mieszkańców. Udział podróży autobusem jest zbliżony do podróży rowerem (6-7%).

W trakcie realizacji są inwestycje oraz działania promocyjne, których efektem ma być wzrost popularności komunikacji miejskiej. Do końca 2021 r. tabor komunikacji miejskiej zostanie poszerzony o kolejne 2 autobusy z napędem hybrydowym.

Cel strategiczny nr 4

PRZYWRÓCENIE FUNKCJI SPOŁECZNO – GOSPODARCZYCH ZDEGRADOWANYCH OBSZARÓW MOF ELK POPRZEZ NADANIE IM NOWYCH FUNKCJI I ICH JAKOŚCIOWĄ ZMIANĘ

WSKAŹNIK	2015	2016	2017	2018	2019	2020
Odsetek czynów karalnych popełnionych przez osoby niepełnoletnie (osoby i %, KPP w Elku)	1,87	1,77	1,42	1,25	1,52	1,70
Powierzchnia zagospodarowanych/zmodernizowanych przestrzeni publicznych (placze, parki, skwery, podwórka itp. - narastająco) (Urząd Miasta Elk, Urząd Gminy Elk)	5 027 m ² (0,5 ha)	10 974 m ² (1,1 ha)	17 793,9 m ² (1,8 ha)	96 465,5 m ² (9,65 ha)	96 465,5 m ² (9,65 ha)	104 689,9 m ² (10,47 ha)
Liczba osób świadczących usługi wspierające animację lokalną (animatorzy lokalni, streetworkerzy itp.) (osoby, Urząd Miasta Elk, Urząd Gminy Elk)	5	5	25	17	16	12
Liczba osób z MOF Elk objętych wsparciem w ramach projektów przeciwdziałania wykluczeniu społecznemu (osoby, Urząd Miasta Elk, Urząd Gminy Elk, PCPR)	75	170	2 839	920	637	548

Liczba osób niepełnosprawnych z MOF Etłk objętych wsparciem w ramach projektów przeciwdziałania wykluczeniu społecznemu (osoby, Urząd Miasta Etłk, Urząd Gminy Etłk, PCPR)	31	8	83	276	70	73
Liczba gospodarstw domowych korzystających z pomocy społecznej (gospodarstwa, BDL GUS)	2 401	2 236	2 061	1 872 ⁴	1 898	1 685

W okresie sprawozdawczym w MOF Etłk popełniono 1 351 przestępstw, z czego sprawcami 23 z nich były osoby nieletnie. Liczba przestępstw zmalała o 32. Wskaźnik wykrywalności przestępstw (liczony dla całego powiatu etłckiego) wyniósł 82,4%.

Wykres 8 Wskaźnik wykrywalności przestępstw w powiecie etłckim (źródło: KPP w Etłku, KWP w Olsztynie).



Wsparciem w ramach projektów na rzecz przeciwdziałania wykluczeniu społecznemu objęto 548 osób, w tym 73 osoby niepełnosprawne. Z roku na rok zauważalny jest spadek osób kwalifikujących się do objęcia wsparciem. W ubiegłym roku w ramach instrumentu ZIT bis Etłk dofinansowanie otrzymało 6 projektów z tego zakresu.

Cel strategiczny nr 5

WZROST AKTYWNOŚCI SPOŁECZNEJ						
WSKAŹNIK	2015	2016	2017	2018	2019	2020
Liczba fundacji, stowarzyszeń i organizacji społecznych na 10 tys. Mieszkańców(BDL GUS)	35	36	38	36	40	41

⁴ Dane mają charakter szacunkowy (informacje z GOPS i MOPS). Dane wg metodologii GUS nie zostały jeszcze opublikowane.

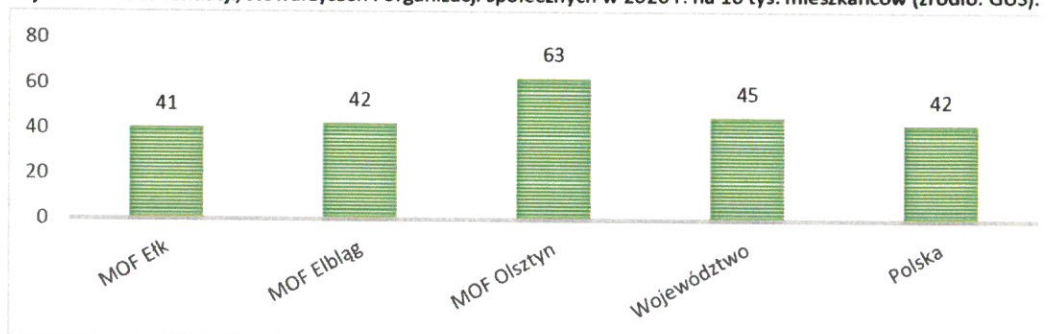
Liczba osób fizycznych prowadzących działalność gospodarczą na 100 osób w wieku produkcyjnym (podmioty gospodarcze, BDL GUS)	9,5	9,5	9,7	10,2	10,78	11,43
Absolwenci zasadniczych szkół zawodowych w ogólnej liczbie absolwentów szkół ponadgimnazjalnych (% BDL GUS)	11,7	14,0	11,7	12,8	10,4	GUS nie opublikował jeszcze danych dla tego wskaźnika
Liczba kierunków kształcenia zawodowego (szt. Starostwo Powiatowe)	38	29	29	29	33	34
Liczba osób wyłączonych z ewidencji bezrobotnych z powodu podjęcia pracy (osoby, Powiatowy Urząd Pracy w Elku)	4 057	3 735	3 417	3 139	2 684	3 251
Liczba osób długotrwale bezrobotnych (osoby, Powiatowy Urząd Pracy)	2 516	2 313	1 826	1 569	1 143	1 383
Liczba nauczycieli podnoszących swoje kwalifikacje (osoby, Urząd Miasta Elku, Urząd Gminy Elk, Starostwo Powiatowe)	1 068	1 009	1 092	1 108	1 200	1 281
Odsetek dzieci objętych wychowaniem przedszkolnym (% Urząd Miasta Elku, Urząd Gminy Elk)	69,74	69,48	83,81	83,80	97,15	95,18
Średnie wyniki egzaminu gimnazjalnego w części matematyczno-przyrodniczej/wyniki egzaminu z matematyki na zakończenie szkoły podstawowej	Miasto Elk – 48,5 Gmina Elk – 44,5	Miasto Elk – 48,0 Gmina Elk – 44,0	Miasto Elk – 46,0 Gmina Elk – 45,5	Miasto Elk – 50,5 Gmina Elk – 49,0	Miasto Elk – 44,0 Gmina Elk – 40,0	.. ⁶

⁶ Od 2020 nie ma egzaminów gimnazjalnych, rok 2019 był ostatnim rokiem egzaminów po reformie szkolnej likwidującej gimnazja.

(%, OKE w łomży)						
Średnie wyniki egzaminu maturalnego z matematyki na poziomie podstawowym (%, OKE w łomży)	„Nowa” formuła - 62,3 „Stara” formuła - 40,0	58,0	55,6	57,2	59,7	52,4
Liczba zajęć pozalekcyjnych i pozaszkolnych (szt., Urząd Miasta Elk, Urząd Gminy Elk, Starostwo Powiatowe)	2 194	2 368	1 485	1 583	1 580	1 448
Liczba udzielonych porad podstawowej opieki zdrowotnej (szt., BDL GUS)	300 681	300 485	299 738	321 207	327 764	276 509
Liczba projektów z zakresu profilaktyki zdrowia (szt., Urząd Miasta Elk, Urząd Gminy Elk, Pro-Medica; Szpital Wojskowy)	10	48	59	62	19	7
Liczba funkcjonujących rozwiązań z zakresu e-usług (szt., Urząd Miasta Elk, Urząd Gminy Elk).	58	60	42	65	56	56

Liczba fundacji, stowarzyszeń i organizacji społecznych na 10 tys. mieszkańców MOF Elk była wyższa niż w roku 2019 i wyniosła 41.

Wykres 9 Liczba fundacji, stowarzyszeń i organizacji społecznych w 2020 r. na 10 tys. mieszkańców (źródło: GUS).



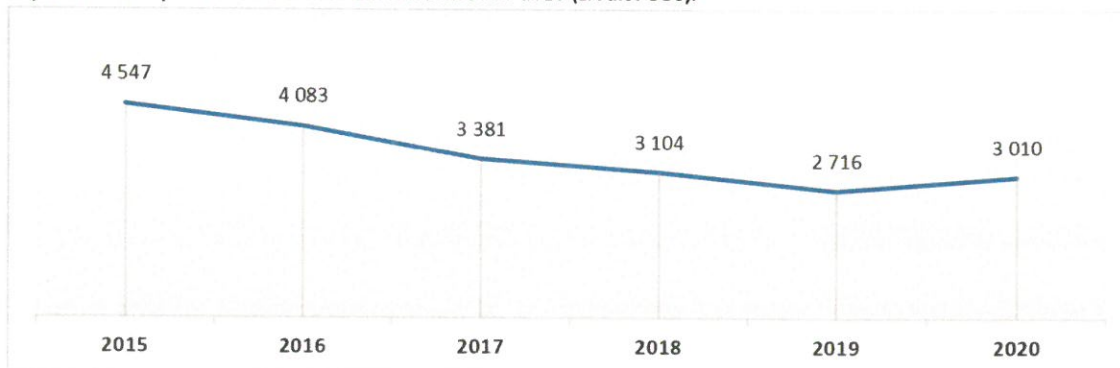
⁵ Egzamin maturalny w 2015 r. został przeprowadzony w dwóch formułach. Absolwenci techników przystąpili do egzaminu w formule obowiązującej w 2014 roku, natomiast absolwenci liceów ogólnokształcących przystąpili do egzaminu w nowej formule, obowiązującej od 2015 roku.

Na terenie Suwalskiej Specjalnej Strefy Ekonomicznej na koniec 2020 r. działało 46 firm, w trakcie realizacji było 10 projektów inwestycyjnych, a w następnych latach planowane są 4 kolejne. Firmy działające w Podstrefie Etk Specjalnej Suwalskiej Strefy Ekonomicznej (w tym w PNT) zatrudniały na koniec 2020 r. 2 707 osoby, o 108 więcej wobec 2019 r. Biuro Podstrefy Etk podjęło 8 działań promujących lokalną gospodarkę w kraju i za granicą i udzieliło wsparcia doradczego 15 przedsiębiorcom, w tym 5 w zakresie innowacyjności.

Po wprowadzeniu stanu epidemicznego w Polsce w marcu 2020 r. Zarząd Spółki podjął decyzję o zawieszeniu planowanych działań promocyjnych, które w tych warunkach byłyby trudne do zrealizowania lub ich efektywność w dobie COVID-19 byłaby bardzo niska. Dotyczyło to m.in. organizacji konferencji w gminach i powiatach obszaru zarządzanego przez SSSE S.A. z cyklu *Polska Strefa Inwestycji*, udziału w targach i innych wydarzeniach gospodarczych w kraju i za granicą (niemal wszystkie wydarzenia zostały odwołane).

Na koniec 2020 r. liczba bezrobotnych w Etku wyniosła 2 101 osób. Po kilku latach spadku, nastąpił wzrost liczby osób bezrobotnych o 170 osób. Wzrost liczby bezrobotnych odnotowano również w Gminie Etk o 124 osoby.

Wykres 10 Osoby bezrobotne w MOF Etk w latach 2015-2020 (źródło: GUS).



Liczba bezrobotnych wzrosła w większości z grup, za wyjątkiem osób powyżej 50 roku życia. Największy wzrost bezrobotnych, o 22,8%, nastąpił wśród długotrwale bezrobotnych. Jest to najliczniejsza grupa osób bez pracy (46,4%).

Do egzaminu maturalnego w 2020 r. w MOF Etk przystąpiło łącznie 697 uczniów. Średni wynik z matematyki na poziomie podstawowym wyniósł 52,4% i był niższy niż w 2019 r. Etkie szkoły średnie miały wysoką zdawalność – na poziomie 86%.

W 2020 r. Gmina Miasto Etk przeznaczyła na działania inwestycyjne (roczne i wieloletnie) środki w wysokości 43 867 307,93 zł. Z kolei samorząd Gminy Etk w budżecie na 2020 r. na działania inwestycyjne (roczne i wieloletnie) zapewnił środki w wysokości 8 468 096,59 zł.

W 2020 r. Gmina Miasto Etk pozyskała zewnętrzne dofinansowanie dla 31 projektów na łączną kwotę dofinansowania 17,20 mln zł, m.in.:

- Poprawa mobilności miejskiej MOF Etk - na obszarze os. Jeziorna i os. Baranki;
- Budowa ulicy Kolonia na odcinku od węzła przy drodze krajowej 16/65 do granic miasta Etk;
- Przebudowa zabytkowego budynku sali sportowej przy ul. Armii Krajowej 16 w Etku i nadanie jej funkcji społecznych;
- Budowa hali lodowiskowej z zapleczem socjalnym w Etku;
- Przeciwdziałanie negatywnym skutkom pandemii COVID-19 w "Pro-Medica" w Etku Sp. z o.o. poprzez zakup środków ochrony indywidualnej oraz specjalistycznego sprzętu medycznego.

Ponadto Miasto Etk pozyskało środki w wysokości 7,9 mln zł z Rządowego Funduszu Inwestycji Lokalnych na realizację czterech rozpoczętych miejskich inwestycji.

W 2020 roku Gmina Etk pozyskała dofinansowanie zewnętrzne na 8 projektów o łącznej wartości ponad 5,5 mln zł m.in.:

- Świetlica wiejska w Regielnicy;
- Zagospodarowanie Parku w Nowej Wsi Etkiej;
- Przebudowa budynku Biblioteki Publicznej Gminy Etk (inwestor - Biblioteka Publiczna Gminy Etk, z siedzibą w Nowej wsi Etkiej);
- Przebudowa 3 dróg gminnych w ramach Funduszu Dróg Samorządowych.

Dodatkowo Gmina Etk otrzymała wsparcie finansowe ze środków Funduszu Przeciwdziałania COVID-19 dla gmin i powiatów ramach Funduszu Inwestycji Lokalnych w kwocie ponad 1,5 mln zł, które zostaną przeznaczone na wkład własny inwestycji drogowej

Wdrażanie instrumentu ZIT bis w 2020 r.

W 2020 r. Biuro Związku ZIT przeprowadziło 4 nabory wniosków o wydanie rekomendacji dotyczących zgodności ze „Strategią Rozwoju Ośrodka Subregionalnego Etk do roku 2025” dla projektów zamierzających ubiegać się o dofinansowanie w ramach środków ZIT. Komitet Sterujący ZIT MOF Etk wydał 30 rekomendacji, które stanowią załącznik do wniosku o dofinansowanie projektu.

Stan realizacji w roku 2020 r. wyglądał następująco:

Działania ZIT	Przewidziana alokacja dla MOF Etk UE+ budżet państwa (mln złotych)*	Liczba projektów wybranych przez IZ do dofinansowania w roku 2020**	Stopień wykorzystania środków *
4.4.3 Poprawa mobilności miejskiej	19,37	1	98 %
6.1.3 Instytucje kultury	10,99	0	84,57 %

7.2.3 Infrastruktura drogowa	16,94	1	95,60 %
8.3 Rewitalizacja	15,30	0	81,90 %
11.1.3 Aktywizacja społeczna i zawodowa osób wykluczonych oraz zagrożonych wykluczeniem społecznym	9,17	6	87,89 %
11.2.5 Ułatwienie dostępu do usług społecznych, w tym integracja ze środowiskiem lokalnym	15,66	10***	50,38 %

* Dane na podstawie listy limitów kontraktacji środków w ramach Regionalnego Programu Operacyjnego Województwa Warmińsko-Mazurskiego na lata 2014-2020 na dzień 30 grudnia 2020 r.

**Dane na podstawie list projektów wybranych do dofinansowania w ramach konkursów.

***Informacje na podstawie listy projektów wybranych do dofinansowania z 26 stycznia 2021 r.

18 grudnia 2020 r. Gmina Miasto Ełk podpisała z Urzędem Marszałkowskim Województwa Warmińsko-Mazurskiego umowę o dofinansowanie projektu „Wsparcie funkcjonowania Biura Związku ZIT MOF Ełk na lata 2021-2022”. W ramach umowy Instytucja Zarządzająca RPO WiM przyznała Gminie Miasto Ełk 315 481,81 zł dofinansowania.

PREZYDENT MIASTA

Tomasz Andrukiewicz