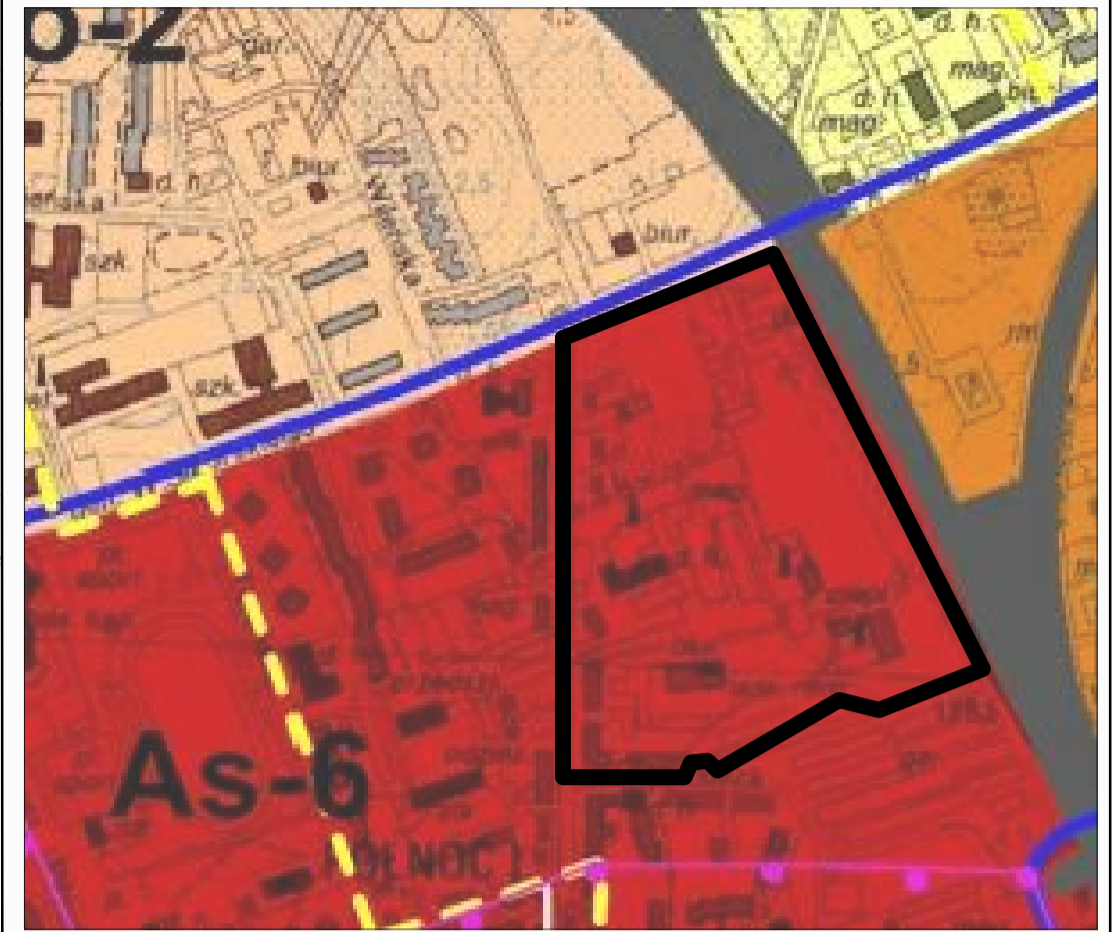




# MIEJSCOWY PLAN ZAGOSPODAROWANIA PRZESTRZENNEGO, ZWANY "ELK - SIKORSKIEGO, GDAŃSKA"

DO UCHWAŁY  
RADY MIASTA ELKU  
NR .....  
Z DNIA .....


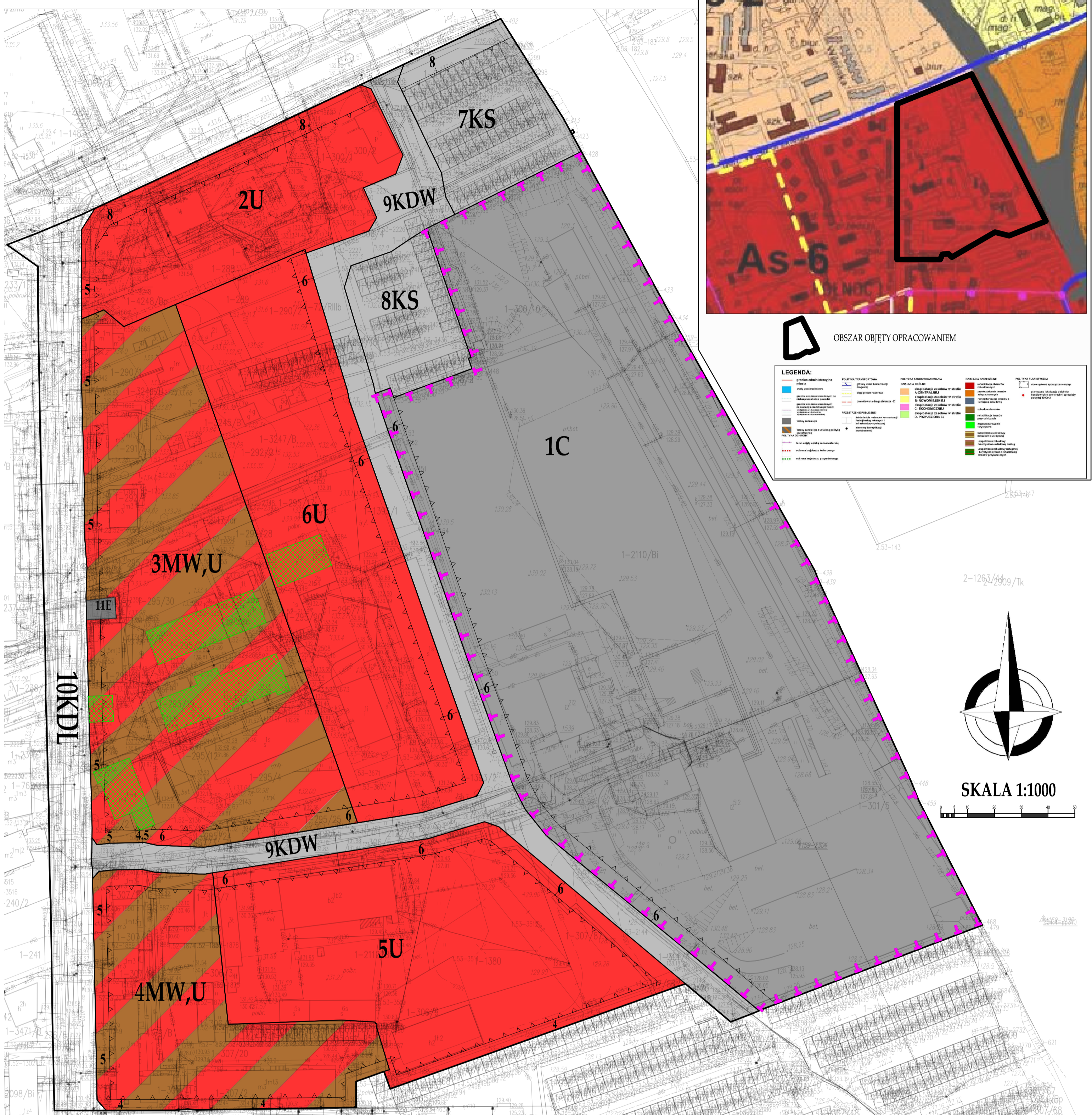
WYRYS ZE STUDIUM UWARUNKOWAŃ I KIERUNKÓW ZAGOSPODAROWANIA  
PRZESTRZENNEGO MIASTA ELKU - POLITYKA PRZESTRZENNA



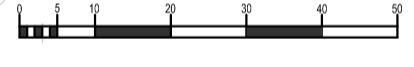
OBSZAR OBJĘTY OPRACOWANIEM

**LEGENDA:**

granice administracyjne miasta	linie ulic technicznych	linie ulic publicznych	linie ulic niepublicznych	zabudowa usługowa	zabudowa usługowa
linie ulic publicznych	linie ulic technicznych	linie ulic niepublicznych	zabudowa usługowa	zabudowa usługowa	zabudowa usługowa
linie ulic publicznych	linie ulic technicznych	linie ulic niepublicznych	zabudowa usługowa	zabudowa usługowa	zabudowa usługowa
linie ulic publicznych	linie ulic technicznych	linie ulic niepublicznych	zabudowa usługowa	zabudowa usługowa	zabudowa usługowa



SKALA 1:1000



**LEGENDA**  
OZNACZENIA TERENÓW I ICH PRZEZNACZENIE:

<b>C</b>	TEREN INFRASTRUKTURY TECHNICZNEJ - CIEPŁOWNICTWO
<b>U</b>	TERENY ZABUDOWY USŁUGOWEJ
<b>MW,U</b>	TERENY ZABUDOWY MIESZKANIOWEJ WIELORODZINNEJ I LUB USŁUG NIEUŁĄŻLIWYCH
<b>KS</b>	TERENY OBSŁUGI KOMUNIKACJI, ZABUDOWA GARAŻOWA
<b>KDW</b>	TERENY DROGI WEWNĘTRZNEJ
<b>KDL</b>	TERENY DROGI PUBLICZNEJ, LOKALNEJ
<b>E</b>	TERENY INFRASTRUKTURY TECHNICZNEJ - ELEKTROENERGETYKA

— GRANICE OPRACOWANIA  
— LINIE ROZGRANICZAJĄCE TERENY O RÓŻNYM SPOSOBIE UŻYTKOWANIA  
— NIEPRZEKARCZAJĄCE LINIE ZABUDOWY

GRANICA STREFY OCHRONNEJ I OBSZARU NA KTÓRYM PRZEWDUJE SIĘ ROZMIESZCZENIE URZĄDZEŃ WYTWARZAJĄCYCH ENERGIĘ Z ODNAWIALNYCH ŹRÓDEŁ ENERGII O MOCY PRZEKARCZAJĄCEJ 100 kW

**OZNACZENIA INFORMACYJNE**

	OBIEKTY WPISANE DO EWIDENCJI ZABYTKÓW
--	---------------------------------------