

Ełk, 07 października 2020 r.

**Wojewódzki Urząd Ochrony Zabytków
w Olsztynie
Delegatura w Ełku
19-300 Ełk, ul. Mickiewicza 11**

Na podstawie art. 83 a ust. 1 ustawy z dnia 16 kwietnia 2004 r. o ochronie przyrody (tj. Dz.U. z 2020 r. poz. 55 z późn.zm.) wnioskuję o wydanie pozwolenia na usunięcie niżej wymienionych drzew usytuowanych na działkach komunalnych położonych w strefie ochrony konserwatorskiej układu urbanistycznego miasta Ełku, wpisanego do rejestru zabytków Decyzją WKZ Nr rej. A-70.

Posiadacz nieruchomości :

Gmina Miasto Ełk, 19-300 Ełk, ul. Marsz.J.Piłsudskiego 4 – własność.

Przeznaczenie terenu:

Działka nr ewid. 185/13 w obrębie Ełk 1 oznaczona jest w opisie ewidencji gruntów symbolem - (dr) – ul. Wojska Polskiego Nr 204152 N.

Działka nr ewid. 187/4 w obrębie Ełk 1 oznaczona jest w opisie ewidencji gruntów symbolem – (dr) – ul. Piłsudskiego Nr 204001 N.

Działka nr ewid. 436 w obrębie Ełk 1 oznaczona jest w opisie ewidencji gruntów symbolem – (dr) – ul. Armii Krajowej Nr 204148 N.

Działka nr ewid. 457 w obrębie Ełk 1 oznaczona jest w opisie ewidencji gruntów symbolem – (dr) – ul. Słowackiego.

Termin zamierzonego usunięcia drzew: do 01.12.2021 r.

Drzewa do wycinki:

1. lipa drobnolistna o obwodzie pnia 140 cm (dz. nr 185/13)
2. lipa drobnolistna o obwodzie pnia 192 cm (dz. nr 187/4)
3. lipa drobnolistna o obwodzie pnia 160 cm (dz. nr 436)
4. lipa drobnolistna o obwodzie pnia 150 cm (dz. nr 457)

UZASADNIENIE

Lipa rosnąca w pasie drogowym ulicy Wojska Polskiego w bieżącym roku wegetacyjnym obumarła. Nie posiada ulistnienia i stanowi zagrożenie dla bezpieczeństwa ludzi i mienia.

Lipa drobnolistna z numerem 2 ma silnie zredukowaną koronę ze względu na systematycznie usuwane obumierające gałęzie. Cięcia spowodowały zachwianie statyki całego drzewa, którego konary zwisają niebezpiecznie nad chodnikiem. Na pniu występują owocniki grzybów chorobotwórczych świadczące o rozwijającej się próchnicy wewnątrz pnia i zamieraniu drzewa.

Drzewo oznaczone numerem 3 jest w bardzo złym stanie zdrowotnym. Resztkowa korona w 80% jest sucha. Pozostałe ulistnione gałęzie niebezpiecznie zwisają nad jezdnią.

Ostatnia z lip rosnąca w pasie drogowym ulicy Słowackiego jest całkowicie spróchniała w strefie odziomkowej pnia. Osłuchowo pień drzewa jest pusty i niebezpiecznie odchylony w kierunku jezdni.

Ze względu na usytuowanie w bliskiej odległości od chodnika i drogi powyższe drzewa

stanowią duże zagrożenie dla ludzi i mienia.

W celu zachowania stanu zieleni miejskiej wnioskodawca zobowiązuje się do wykonania nasadzeń zastępczych na działkach nr ewid. 185/13, 187/4, 436 i 457 drzew gatunku lipa szerokolistnej w ilości 4 sztuk.

W oparciu o art. 86 ust. 1 pkt 5 i 10 wymienionej na wstępie ustawy wnoszącej o zwolnienie z opłat za usunięcie drzew.

Z up. PREZYDENTA
Cezary Winkler
NACZELNIK WYDZIAŁU
MIENIA KOMUNALNEGO

W załączeniu:

1. mapy ewidencyjne z zaznaczonymi drzewami do usunięcia i nasadzeniami zastępczymi – 4 szt.
2. zdjęcia drzew – 5 szt.
3. wydruki z opisu ewidencji działek – 4 szt.

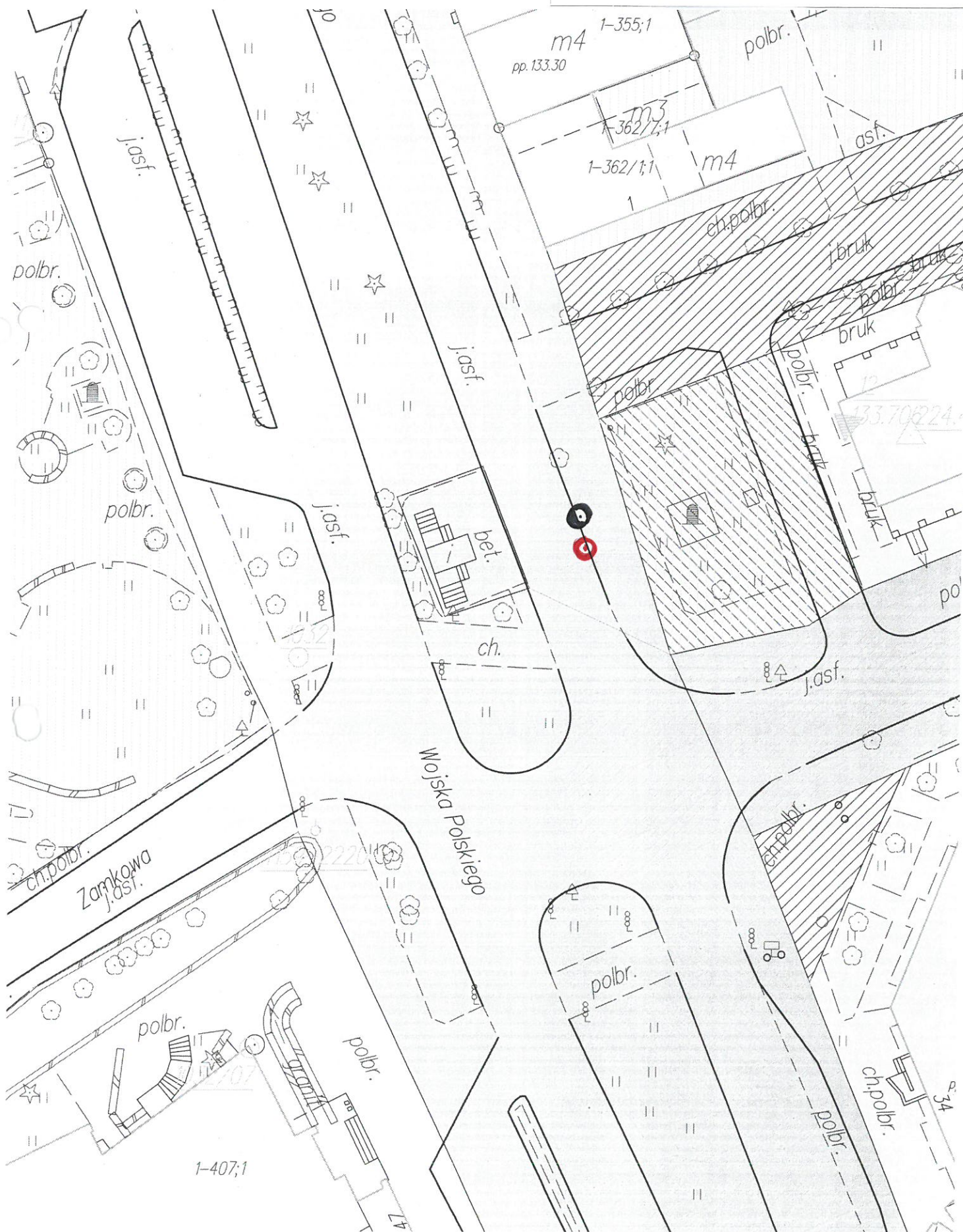


DRZEWO NR 1

MAPA NR 1

● – drzewo do wycinki

● – lokalizacja nasadzenia zastępczego



Teryt: 280501_1
Działka numer: 280501_1.0001.185/13
Arkusz: 57-2
Obręb: 0001 - EŁK 1
Położenie:
Adres:
WOJSKA POLSKIEGO- NR 204152 N
EŁK

Jedn. rejestrowa: 1777
Tyt. własn.: RGG-7430/22/2007
OLLE/00057682/1
Powierzchnia ewidencyjna [ha]: 4,6626

Jednostka rejestrowa: 1777
Typ: Gruntowa
Regon:
Rodzaj własności: Własność
1 GMINA MIASTO EŁK
MARSZ. JÓZEFA PIŁSUDSKIEGO 4; 19-300 EŁK; 1/1 Własność

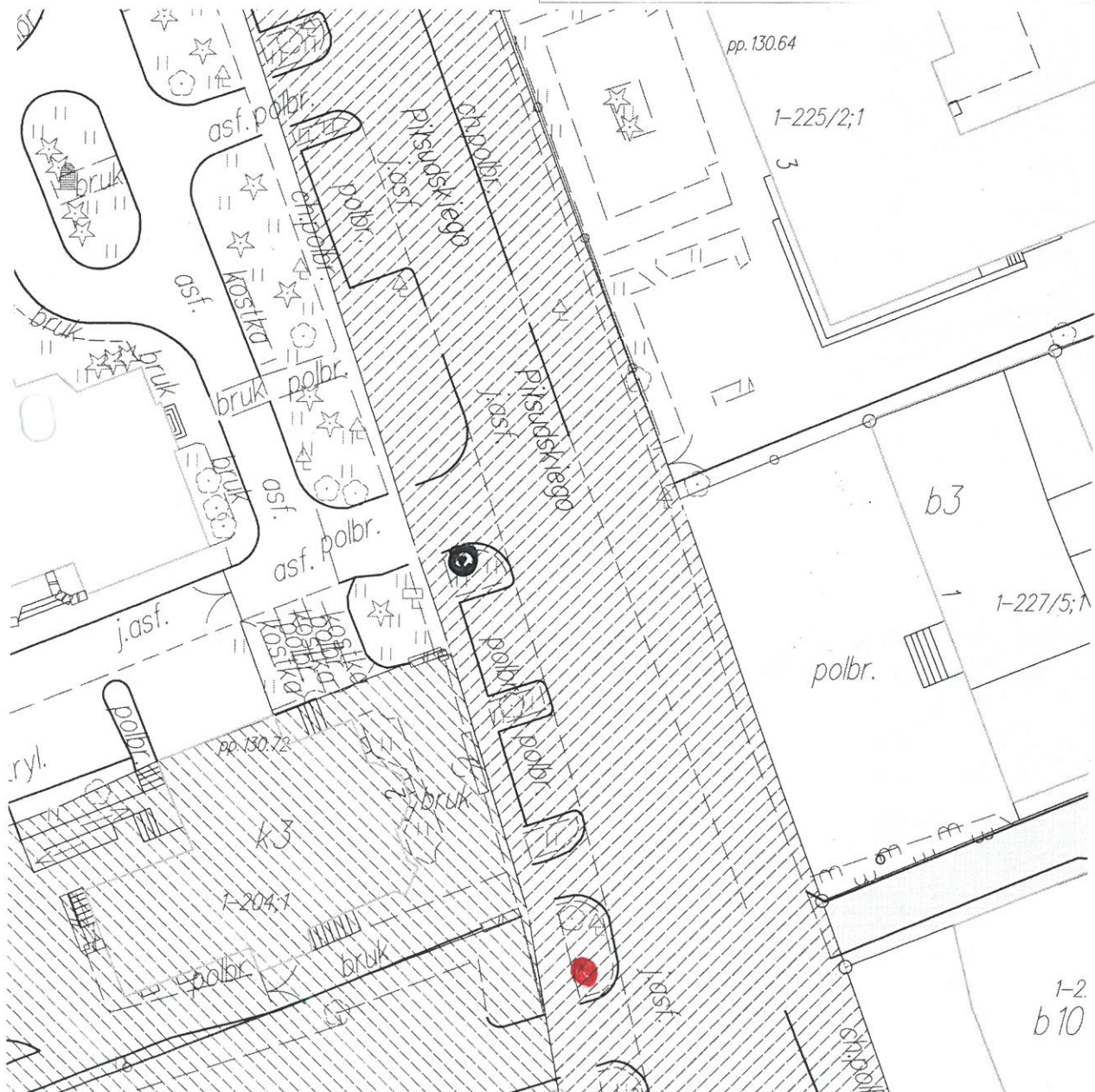
OZU OFU OZK Pow[ha]
dr 4,6626
=====



PRZEWO NR 2

MAPA NR 2

- – drzewo do wycinki
- – lokalizacja nasadzenia zastępczego



Teryt: 280501_1
Działka numer: 280501_1.0001.187/4
Arkusz: 52-4
Obręb: 0001 - EŁK 1
Położenie:
Adres:
UL.PIŁSUDSKIEGO-NR 204001 N

Jedn. rejestrowa: 2137
Tyt. własn.: OL1E/00012943/2
Powierzchnia ewidencyjna [ha]: 1,3512

Jednostka rejestrowa: 2137
Typ: Gruntowa
Regon:
Rodzaj własności: Własność
1 GMINA MIASTO EŁK
MARSZ. JÓZEFA PIŁSUDSKIEGO 4; 19-300 EŁK; 1/1 Własność

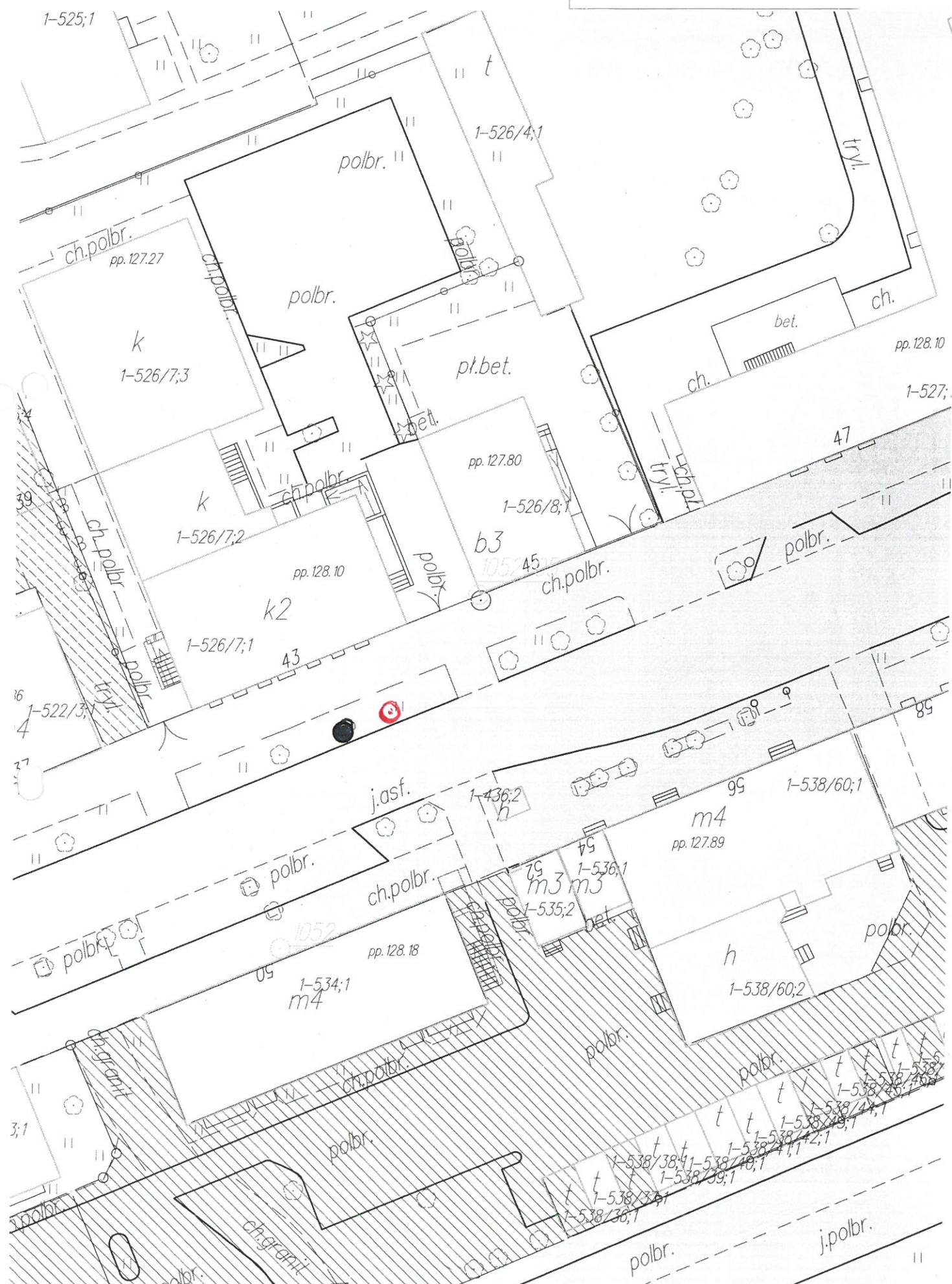
OZU OFU OZK Pow[ha]
dr 1,3512
=====



DEZEWIC NR 3

MAPA NR 3

- – drzewo do wycinki
- – lokalizacja nasadzenia zastępczego



Teryt: 280501_1
Działka numer: 280501_1.0001.436
Arkusz: 57-2
Obręb: 0001 - EŁK 1
Położenie:
Adres:
ARMII KRAJOWEJ
19-300 EŁK- 204148 N

Jedn. rejestrowa: 1777
Tyt. własn.: OL1E/00057682/1
Powierzchnia ewidencyjna [ha]: 2,1218

Jednostka rejestrowa: 1777
Typ: Gruntowa
Regon:
Rodzaj własności: Własność
1 GMINA MIASTO EŁK
MARSZ. JÓZEFA PIŁSUDSKIEGO 4; 19-300 EŁK; 1/1 Własność

OZU OFU OZK Pow[ha]
dr 2,1218

Budynek: 436;2
Pow. zabudowy 8
Pow. użytkowa lokali: 0
Nr. rej. zabytków:
Materiał ścian zew.: Inne
Rok zak. budowy: 1990
Całkowita ilość lokali:
Ilość lokali sprzedanych: 0
Rodzaj budynku: handl. - usług.
Liczba kondygnacji nadziemn.: 1
Liczba kondygnacji podziemn.:
Status budynku: Wybudowany
Rodzaj KŚT: Budynek handlowo-usługowe
Klasa PKOB:
Główna funkcja budynku:
Rok zakończenia budowy: 1990
Wiek zakończenia budowy:
Pewność daty budowy:
Rok zakończenia przebudowy:
Wiek zakończenia przebudowy:
Pewność daty przebudowy:
Zakres przebudowy:
Pow. z obmiarów:
Pow. wg. projektu:
Pow. pom. przyn. lokali:
Wartość [tys. zł]:
Data wyceny:
Data oddania do użytk.:
Stan użytk. budynku:
Data rozbiórki:
Przyczyna rozbiórki:
Ilość izb:
Ilość mieszkań: 1-izb.: 2-izb.: 3-izb.: 4-izb.: 5-izb.:
6-izb.: 7-izb.: 8-izb.: 9-izb.: 10-izb.: pow 10-izb.:
=====

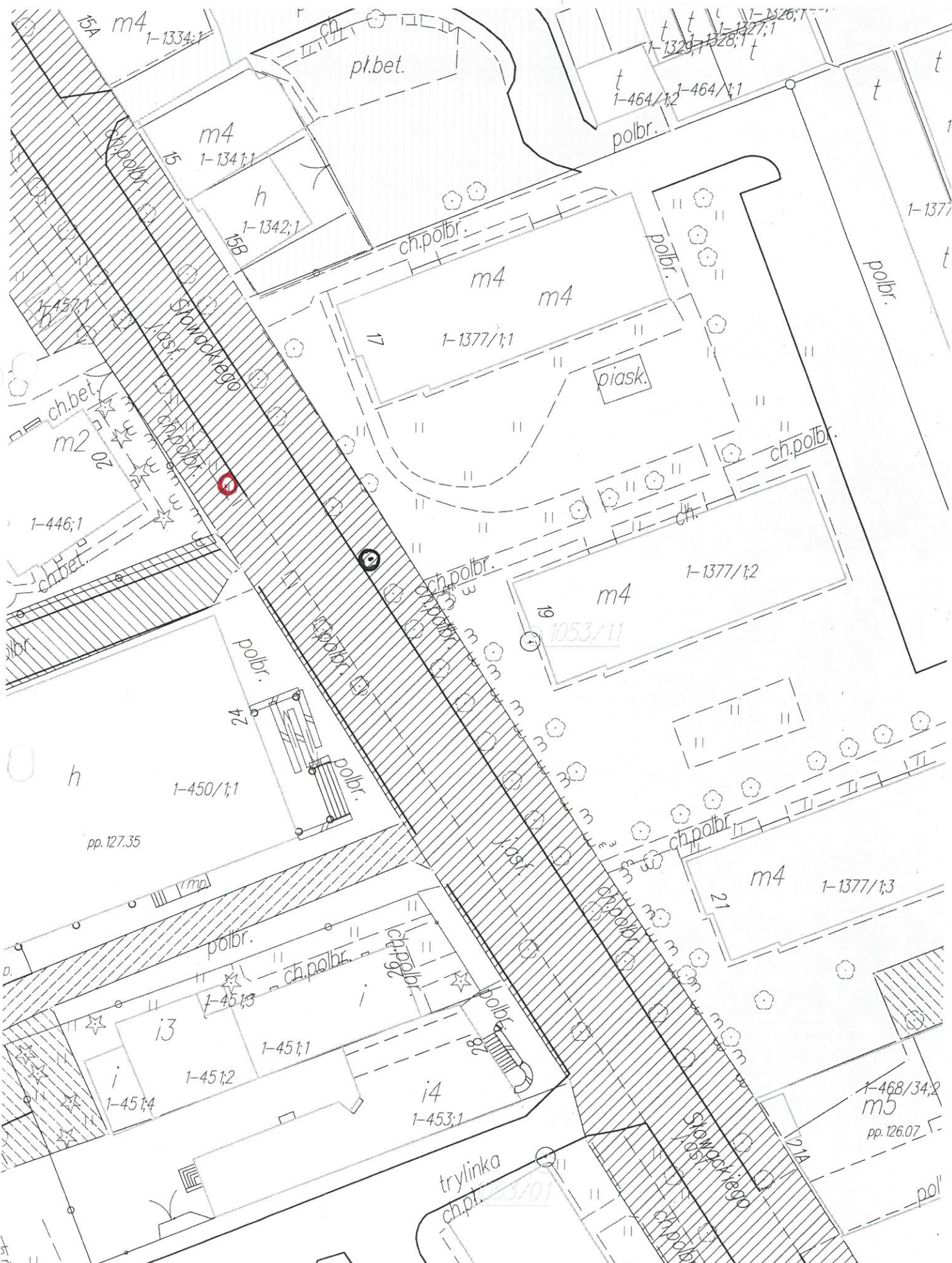


DRZEWO NR 4



MAPA NR 4

- – drzewo do wycinki
- – lokalizacja nasadzenia zastępczego



Teryt: 280501_1
Działka numer: 280501_1.0001.457
Arkusz: 57-2
Obręb: 0001 - EŁK 1
Położenie:
Adres:
JULIUSZA SŁOWACKIEGO
EŁK

Jedn. rejestrowa: 1700
Tyt. własn.: OLI/00043364/5
Powierzchnia ewidencyjna [ha]: 0,4481

Jednostka rejestrowa: 1700
Typ: Gruntowa
Regon:
Rodzaj własności: Własność
1 GMINA MIASTO EŁK
MARSZ. JÓZEFA PIŁSUDSKIEGO 4; 19-300 EŁK; 1/1 Własność

OZU OFU OZK Pow[ha]
dr 0,4481

Budynek: 457;1
Pow. zabudowy 13
Pow. użytkowa lokali: 0
Nr. rej. zabytków:
Materiał ścian zew.: Inne
Rok zak. budowy: 1990
Całkowita ilość lokali:
Ilość lokali sprzedanych: 0
Rodzaj budynku: handl. - usług.
Liczba kondygnacji nadziemn.: 1
Liczba kondygnacji podziemn.:
Status budynku: Wybudowany
Rodzaj KŚT: Budynki handlowo-usługowe
Klasa PKOB:
Główna funkcja budynku:
Rok zakończenia budowy: 1990
Wiek zakończenia budowy:
Pewność daty budowy:
Rok zakończenia przebudowy:
Wiek zakończenia przebudowy:
Pewność daty przebudowy:
Zakres przebudowy:
Pow. z obmiarów:
Pow. wg. projektu:
Pow. pom. przyn. lokali:
Wartość [tys. zł]:
Data wyceny:
Data oddania do użytk.:
Stan użytk. budynku:
Data rozbiórki:
Przyczyna rozbiórki:
Ilość izb:
Ilość mieszkań: 1-izb.: 2-izb.: 3-izb.: 4-izb.: 5-izb.:
6-izb.: 7-izb.: 8-izb.: 9-izb.: 10-izb.: pow 10-izb.:
=====