

Ełk, 16 czerwca 2021 r.

**Wojewódzki Urząd Ochrony Zabytków
w Olsztynie
Delegatura w Ełku
19-300 Ełk, ul. Mickiewicza 11**

Na podstawie art. 83 a ust. 1 ustawy z dnia 16 kwietnia 2004 r. o ochronie przyrody (tj. Dz.U. z 2020 r. poz. 55 z późn.zm.) wnoszę o wydanie pozwolenia na usunięcie niżej wymienionych drzew usytuowanych na działkach komunalnych położonych w strefie ochrony konserwatorskiej układu urbanistycznego miasta Ełku, wpisanego do rejestru zabytków Decyzją WKZ Nr rej. A-70.

Posiadacz nieruchomości :

Gmina Miasto Ełk, 19-300 Ełk, ul. Marsz.J.Piłsudskiego 4 – własność.

Przeznaczenie terenu:

Działka nr ewid. 185/13 w obrębie Ełk 1 oznaczona jest w opisie ewidencji gruntów symbolem - (dr) – ul. Wojska Polskiego Nr 204152 N.

Działka nr ewid. 187/4 w obrębie Ełk 1 oznaczona jest w opisie ewidencji gruntów symbolem – (dr) – ul. Piłsudskiego Nr 204001 N.

Termin zamierzonego usunięcia drzew: do 26.02.2021 r.

Drzewa do wycinki:

1. lipa drobnolistna o obwodzie pnia 278 cm (dz. nr 185/13)
2. topola włoska trójpienna o obwodach pni 73,92,69 cm (dz. nr 185/13)
3. lipa drobnolistna o obwodzie pnia 103 cm (dz. nr 185/13)
4. lipa drobnolistna o obwodzie pnia 146 cm (dz. nr 187/4)

UZASADNIENIE

Drzewa o numerach 1-3 w bieżącym roku wegetacyjnym obumarły. W chwili obecnej nie posiadają ulistnienia i stanowią zagrożenie bezpieczeństwa ludzi i mienia.

Lipa drobnolistna z numerem 4 ma silnie zredukowaną koronę ze względu na systematycznie usuwane obumierające gałęzie. Na pniach występują owocniki grzybów chorobotwórczych świadczące o rozwijającej się próchnicy wewnątrz pnia i zamieraniu drzew.

W celu zachowania stanu zieleni miejskiej wnioskodawca zobowiązuje się do wykonania nasadzeń zastępczych na działce nr ewid. 184 (działka sąsiadująca z ulicą Wojska Polskiego) w ilości 2 szt dębu czerwonego, 2 szt klonu czerwonego oraz 3 szt krzewu tamaryszek w terminie do dnia 30 października 2021 r. Nasadzenia rekompensacyjne w pasie drogowym ulicy Wojska Polskiego są niemożliwe ze względu na planowaną przebudowę przedmiotowej ulicy.

W oparciu o art. 86 ust. 1 pkt 5 i 10 wymienionej na wstępie ustawy wnoszę o zwolnienie z opłat za usunięcie drzew.

W załączeniu:

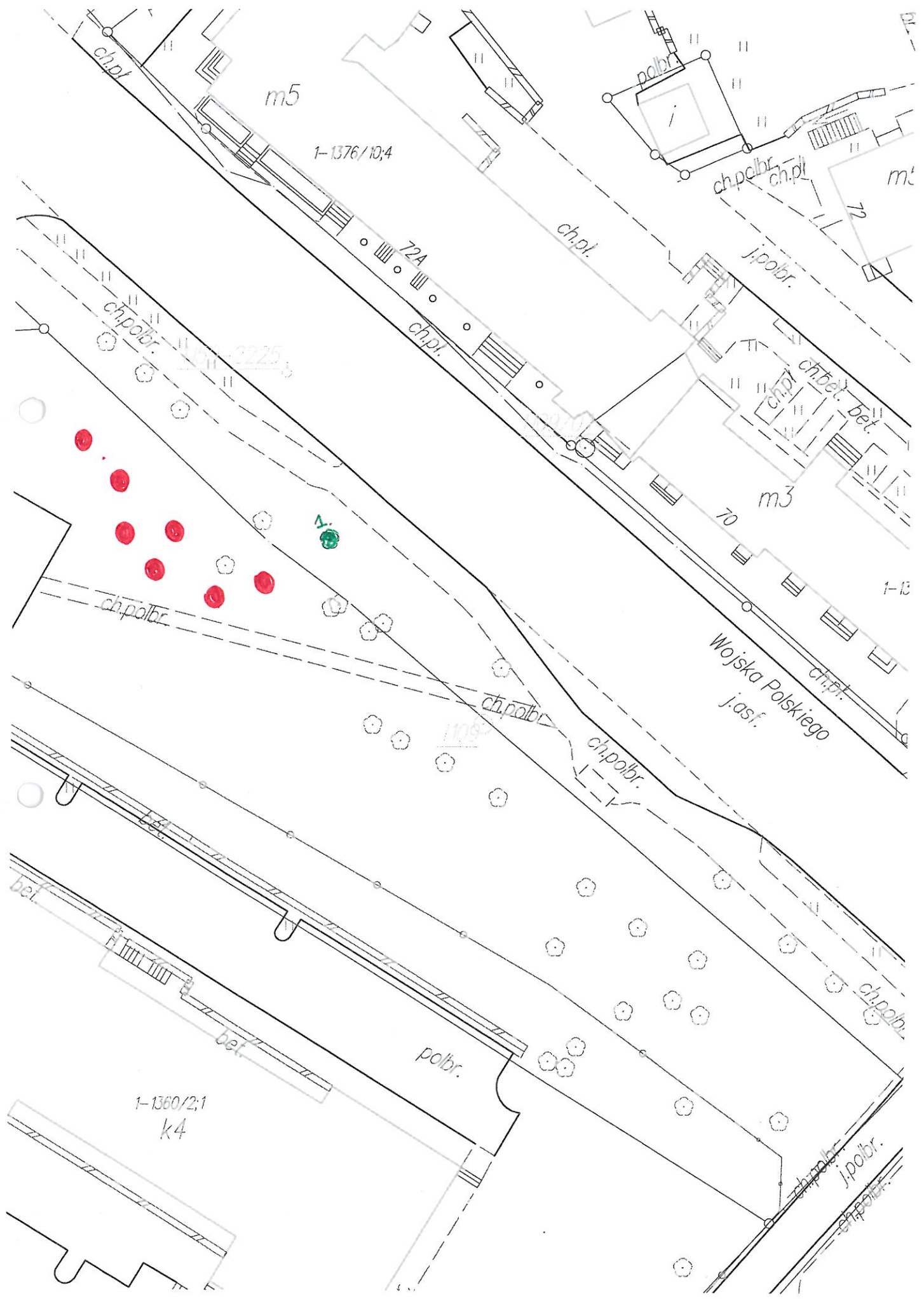
1. mapy ewidencyjne z zaznaczonymi drzewami do usunięcia i nasadzeniami zastępczymi – 3 szt.
2. zdjęcia drzew – 4 szt.
3. wydruki z opisu ewidencji działek – 3 szt.

Sprawę prowadzi: Aneta Hołownia, a.hołownia-kosak@um.elk.pl, tel. 87-73-26-124

Z up. PREZYDENTA
Cezary Winkler
NACZELNIK WYDZIAŁU
MIENIA KOMUNALNEGO

Mapa nr 1

- drzewo do wycięcia
- nasadzenie rozkopane





DRZEWO NR 1



DRZEWO NR 1

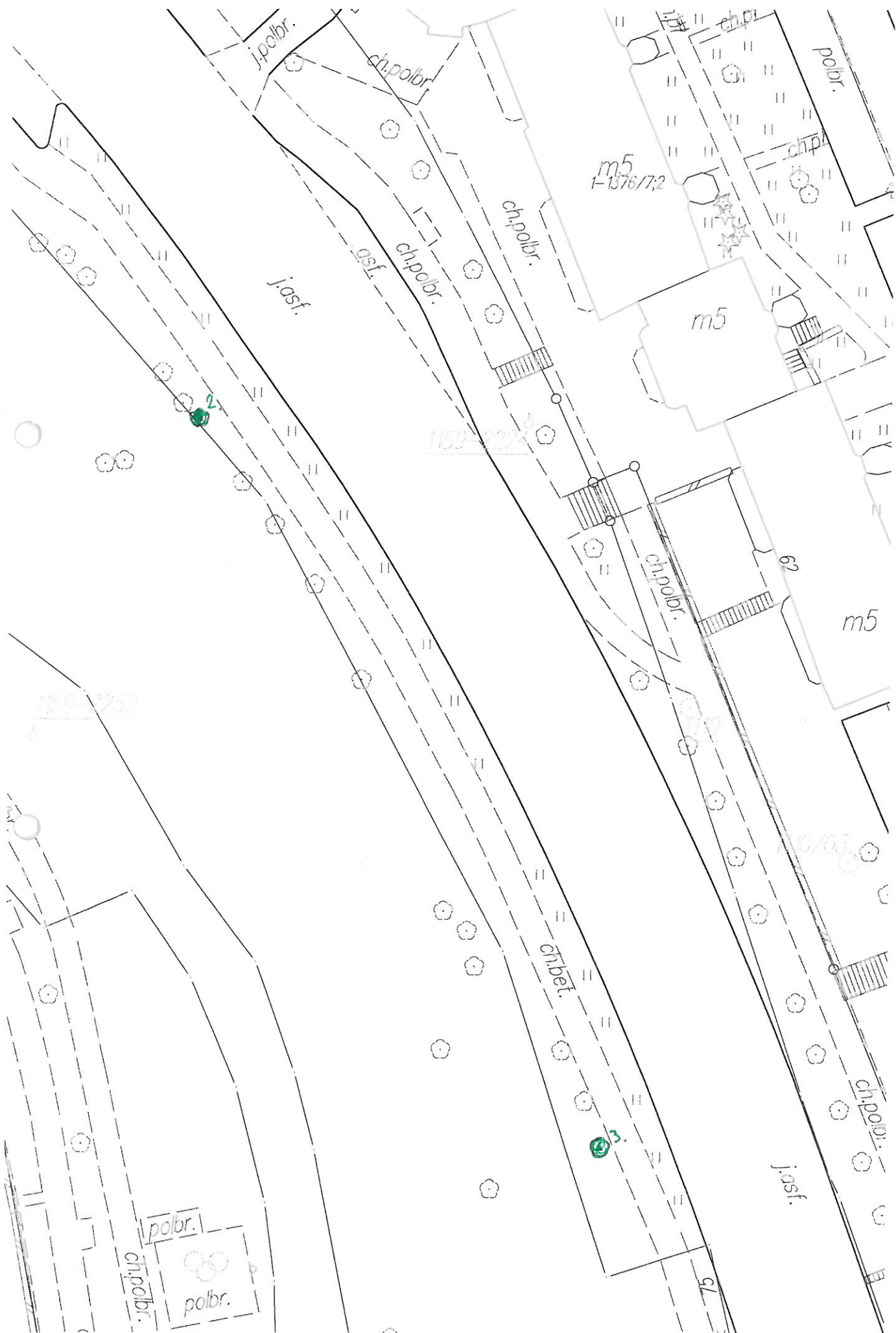
Teryt: 280501_1
Działka numer: 280501_1.0001.185/13
Arkusz: 57-2
Obręb: 0001 - EŁK 1
Położenie:
Adres:
WOJSKA POLSKIEGO- NR 204152 N
EŁK


Jedn. rejestrowa: 1777
Tyt. własn.: RGG-7430/22/2007
 OL1E/00057682/1
Powierzchnia ewidencyjna [ha]: 4,6626

Jednostka rejestrowa: 1777
Typ: Gruntowa
Regon:
Rodzaj własności: Własność
1 GMINA MIASTO EŁK
MARSZ. JÓZEFA PIŁSUDSKIEGO 4; 19-300 EŁK; 1/1 Własność


OZU OFU OZK Pow[ha]
 dr 4,6626
=====

MAPA NR 2
● - drzewa do wycięcia





DRZEVO NR 2



PRZEVO NR 3

Teryt: 280501_1
Działka numer: 280501_1.0001.185/13
Arkusz: 57-2
Obręb: 0001 - EŁK 1
Położenie:
Adres:
WOJSKA POLSKIEGO- NR 204152 N
EŁK

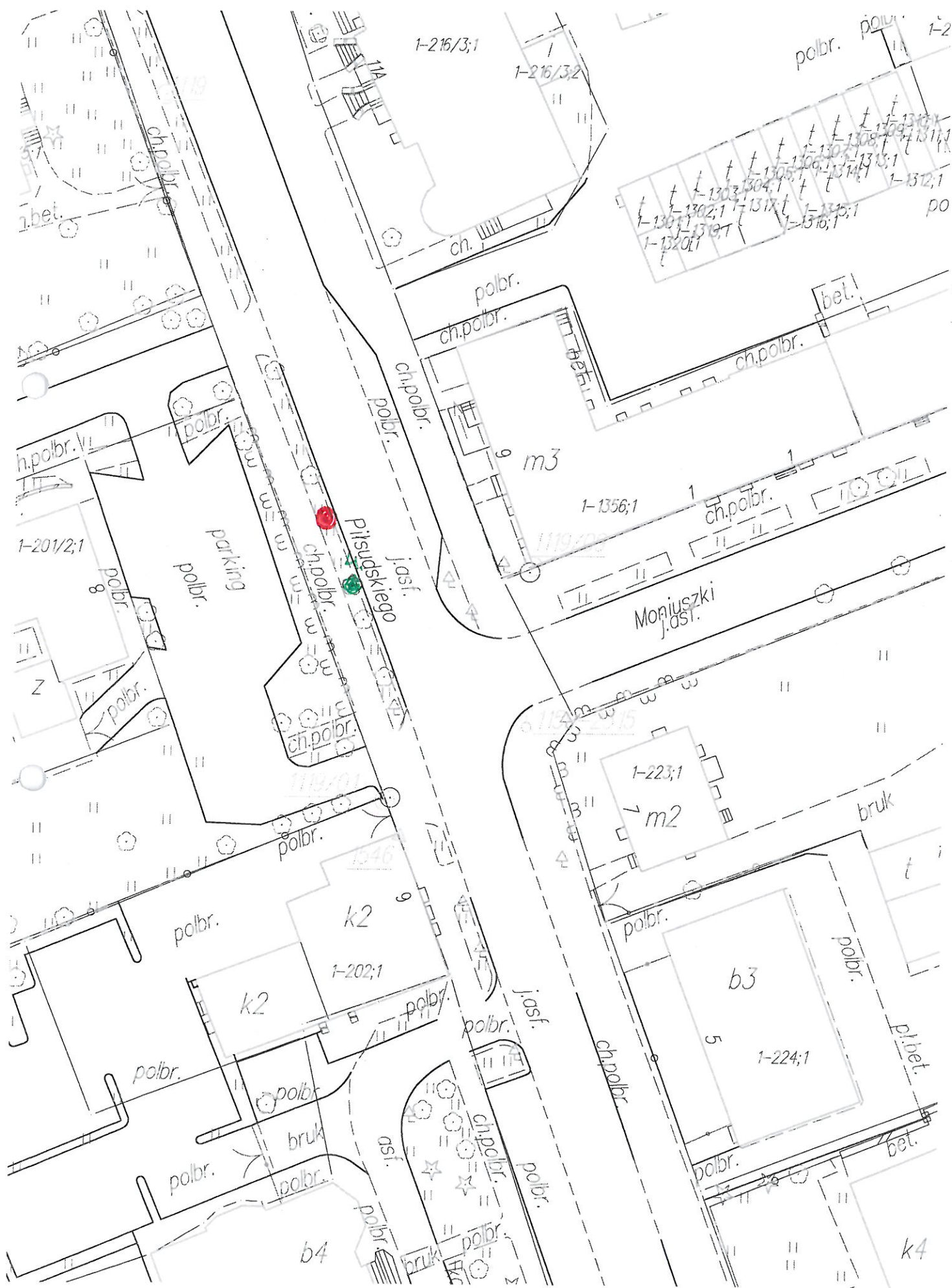
Jedn. rejestrowa: 1777
Tyt. własn.: RGG-7430/22/2007
 OL1E/00057682/1
Powierzchnia ewidencyjna [ha]: 4,6626


Jednostka rejestrowa: 1777
Typ: Gruntowa
Regon:
Rodzaj własności: Własność
1 GMINA MIASTO EŁK
MARSZ. JÓZEFA PIŁSUDSKIEGO 4; 19-300 EŁK; 1/1 Własność

OZU OFU OZK Pow[ha]
 dr 4,6626
=====

MAPA NR 3

- - drzewo do wycięcia
- - nasadzenie zaszp.





Drzevo NE 4

Teryt: 280501_1
Działka numer: 280501_1.0001.1365/11
Arkusze: 58-1
Obręb: 0001 - ELK 1
Położenie: E. ORZESZKOWEJ 15A;19-300 ELK
Adres:
ELIZY ORZESZKOWEJ 15A
ELK

Jedn. rejestrowa: 509
Typ własn.: OLI/00012943/2
AGG-7430/16/2003
Powierzchnia ewidencyjna [ha]: 0,7083

Jednostka rejestrowa: 509
Typ: Gruntowa
Regon:
Rodzaj własności: Własność
1 GMINA MIASTO ELK
MARSZ. JÓZEFA PIŁSUDSKIEGO 4; 19-300 ELK; 1/1 Własność

OZU	OFU	OZK	Pow[ha]
	B		0,7083

Budynek: 1365/11;1
Pow. zabudowy 305
Pow. użytkowa lokali: 782,3
Nr. rej. zabytków:
Materiał ścian zew.: Mur
Rok zak. budowy: 1911
Całkowita ilość lokali: 26
Ilość lokali sprzedanych: 0
Rodzaj budynku: mieszkalne
Liczba kondygnacji nadziemn.: 4
Liczba kondygnacji podziemn.:
Status budynku:
Rodzaj KST: Budynki mieszkalne
Klasa PKOB:
Główna funkcja budynku:
Rok zakończenia budowy: 1911
Wiek zakończenia budowy:
Pewność daty budowy:
Rok zakończenia przebudowy:
Wiek zakończenia przebudowy:
Pewność daty przebudowy:
Zakres przebudowy:
Pow. z obmiarów:
Pow. wg. projektu:
Pow. pcm. przyn. lokali:
Wartość [tys. zł]:
Data wyceny:
Data oddania do użytk.:
Stan użytk. budynku:
Data rozbiórki:
Przyczyna rozbiórki:
Ilość izb:
Ilość mieszkań: 1-izb.: 2-izb.: 3-izb.: 4-izb.: 5-izb.:
6-izb.: 7-izb.: 8-izb.: 9-izb.: 10-izb.: pow 10-izb.:

Budynek: 1365/11;3
Pow. zabudowy 59
Pow. użytkowa lokali: 0
Nr. rej. zabytków:
Materiał ścian zew.: Mur
Rok zak. budowy: 1979
Całkowita ilość lokali:
Ilość lokali sprzedanych: 0
Rodzaj budynku: transp. i łączn.
Liczba kondygnacji nadziemn.: 1
Liczba kondygnacji podziemn.:
Status budynku:
Rodzaj KST: Budynki transportu i łączności
Klasa PKOB:
Główna funkcja budynku:
Rok zakończenia budowy: 1979
Wiek zakończenia budowy:
Pewność daty budowy:
Rok zakończenia przebudowy:
Wiek zakończenia przebudowy:
Pewność daty przebudowy:
Zakres przebudowy:
Pow. z obmiarów:

Pow. wg. projektu:
Pow. pom. przyn. lokali:
Wartość [tys. zł]:
Data wyceny:
Data oddania do użytk.:
Stan użytk. budynku:
Data rozbiórki:
Przyczyna rozbiórki:
Ilość izb:
Ilość mieszkań: 1-izb.: 2-izb.: 3-izb.: 4-izb.: 5-izb.:
6-izb.: 7-izb.: 8-izb.: 9-izb.: 10-izb.: pow 10-izb.:

Budynek: 1365/11;4
Pow. zabudowy 73
Pow. użytkowa lokali: 0
Nr. rej. zabytków:
Materiał ścian zew.: Mur
Rok zak. budowy: 1981
Całkowita ilość lokali:
Ilość lokali sprzedanych: 0
Rodzaj budynku: transp. i łączn.
Liczba kondygnacji nadziemn.: 1
Liczba kondygnacji podziemn.:
Status budynku:
Rodzaj KST: Budynki transportu i łączności
Klasa PKOB:
Główna funkcja budynku:
Rok zakończenia budowy: 1981
Wiek zakończenia budowy:
Pewność daty budowy:
Rok zakończenia przebudowy:
Wiek zakończenia przebudowy:
Pewność daty przebudowy:
Zakres przebudowy:
Pow. z obmiarów:
Pow. wg. projektu:
Pow. pom. przyn. lokali:
Wartość [tys. zł]:
Data wyceny:
Data oddania do użytk.:
Stan użytk. budynku:
Data rozbiórki:
Przyczyna rozbiórki:
Ilość izb:
Ilość mieszkań: 1-izb.: 2-izb.: 3-izb.: 4-izb.: 5-izb.:
6-izb.: 7-izb.: 8-izb.: 9-izb.: 10-izb.: pow 10-izb.:

Budynek: 1365/11;5
Pow. zabudowy 119
Pow. użytkowa lokali: 0
Nr. rej. zabytków:
Materiał ścian zew.: Mur
Rok zak. budowy: 1975
Całkowita ilość lokali:
Ilość lokali sprzedanych: 0
Rodzaj budynku: inne
Liczba kondygnacji nadziemn.: 1
Liczba kondygnacji podziemn.:
Status budynku:
Rodzaj KST: Pozostałe budynki niemieszkalne
Klasa PKOB:
Główna funkcja budynku:
Rok zakończenia budowy: 1975
Wiek zakończenia budowy:
Pewność daty budowy:
Rok zakończenia przebudowy:
Wiek zakończenia przebudowy:
Pewność daty przebudowy:
Zakres przebudowy:
Pow. z obmiarów:
Pow. wg. projektu:
Pow. pom. przyn. lokali:
Wartość [tys. zł]:
Data wyceny:
Data oddania do użytk.:
Stan użytk. budynku:
Data rozbiórki:
Przyczyna rozbiórki:
Ilość izb:
Ilość mieszkań: 1-izb.: 2-izb.: 3-izb.: 4-izb.: 5-izb.:
6-izb.: 7-izb.: 8-izb.: 9-izb.: 10-izb.: pow 10-izb.:

Budynek: 1365/11;7

Pow. zabudowy 18
Pow. użytkowa lokali: 0
Nr. rej. zabytków:
Materiał ścian zew.: Mur
Rok zak. budowy: 1959
Całkowita ilość lokali:
Ilość lokali sprzedanych: 0
Rodzaj budynku: transp. i łączn.
Liczba kondygnacji nadziemn.: 1
Liczba kondygnacji podziemn.:
Status budynku:
Rodzaj KŚT: Budynki transportu i łączności
Klasa PKOB:
Główna funkcja budynku:
Rok zakończenia budowy: 1959
Wiek zakończenia budowy:
Pewność daty budowy:
Rok zakończenia przebudowy:
Wiek zakończenia przebudowy:
Pewność daty przebudowy:
Zakres przebudowy:
Pow. z obmiarów:
Pow. wg. projektu:
Pow. pom. przyn. lokali:
Wartość [tys. zł]:
Data wyceny:
Data oddania do użytk.:
Stan użytk. budynku:
Data rozbiórki:
Przyczyna rozbiórki:
Ilość izb:
Ilość mieszkań: 1-izb.: 2-izb.: 3-izb.: 4-izb.: 5-izb.:
6-izb.: 7-izb.: 8-izb.: 9-izb.: 10-izb.: pow 10-izb.:

Budynek: 1365/11;8
Pow. zabudowy 19
Pow. użytkowa lokali: 0
Nr. rej. zabytków:
Materiał ścian zew.: Mur
Rok zak. budowy: 1970
Całkowita ilość lokali:
Ilość lokali sprzedanych: 0
Rodzaj budynku: transp. i łączn.
Liczba kondygnacji nadziemn.: 1
Liczba kondygnacji podziemn.:
Status budynku:
Rodzaj KŚT: Budynki transportu i łączności
Klasa PKOB:
Główna funkcja budynku:
Rok zakończenia budowy: 1970
Wiek zakończenia budowy:
Pewność daty budowy:
Rok zakończenia przebudowy:
Wiek zakończenia przebudowy:
Pewność daty przebudowy:
Zakres przebudowy:
Pow. z obmiarów:
Pow. wg. projektu:
Pow. pom. przyn. lokali:
Wartość [tys. zł]:
Data wyceny:
Data oddania do użytk.:
Stan użytk. budynku:
Data rozbiórki:
Przyczyna rozbiórki:
Ilość izb:
Ilość mieszkań: 1-izb.: 2-izb.: 3-izb.: 4-izb.: 5-izb.:
6-izb.: 7-izb.: 8-izb.: 9-izb.: 10-izb.: pow 10-izb.:
=====