

Ełk, dnia 16 czerwca 2020 r.

**Pan Marek Chojnowski**  
**Starosta Ełcki**  
**19-300 Ełk, ul. Marsz.J.Piłsudskiego 4**

Na podstawie art. 90 ustawy z dnia 16 kwietnia 2004 r. o ochronie przyrody (tj. Dz.U. z 2020 r. poz. 55 z późn.zm.) wnioskuję o wydanie zezwolenia na usunięcie niżej wymienionych drzew usytuowanych na działkach komunalnych stanowiących drogi publiczne w rozumieniu przepisów ustawy z dnia 21 marca 1985 r. o drogach publicznych (Dz.U. z 2016 r. poz. 1440 z późn. zm.).

Drzewa do wycinki:

1. świerk srebrny o obwodzie pnia 140 cm (dz. nr 1309/5)
2. świerk srebrny o obwodzie pnia 90 cm (dz. nr 1309/5)
3. świerk srebrny o obwodzie pnia 160 cm (dz. nr 1309/5)
4. lipa drobnolistna o obwodzie pnia 150 cm (dz. nr 185/12)
5. lipa drobnolistna o obwodzie pnia 199 cm (dz. nr 40/2)
6. klon zwyczajny o obwodzie pnia 142 cm (dz. nr 3209/12)

Przeznaczenie terenu :

Działka nr ewid. 1309/5 w obrębie Ełk 2 jest własnością Gminy Miasto Ełk i oznaczona jest w opisie ewidencji gruntów symbolem (dr). - ulica Suwalska Nr 204151N;

Działka nr ewid. 185/12 obrębie Ełk 1 jest własnością Gminy Miasto Ełk i oznaczona jest w opisie ewidencji gruntów symbolem (dr). - ulica Kajki;

Działka nr ewid. 40/2 w obrębie Ełk 1 jest własnością Gminy Miasto Ełk i oznaczona jest w opisie ewidencji gruntów symbolem (dr). - ulica Szosa Obwodowa Nr 204127N;

Działka nr ewid. 3209/12 w obrębie Ełk 3 jest własnością Gminy Miasto Ełk i oznaczona jest w opisie ewidencji gruntów symbolem (dr). - ulica Jana Kilińskiego;

Termin zamierzonego usunięcia drzew: do 26.02.2021 r.

#### Uzasadnienie

Wnioskowane do usunięcia drzewa rosnące w pasie zieleni ulicy Suwalskiej, Kajki i Szosy Obwodowej (drzewa z numerami 1-5) obumarły bądź są w ostatniej fazie obumierania. W chwili obecnej nie posiadają ulistnienia i stanowią zagrożenie bezpieczeństwa ludzi i mienia.

Klon zwyczajny rosnący w pasie drogowym ulicy Kilińskiego jest w bardzo złym stanie zdrowotnym. Zauważono wyraźnie obniżoną vitalność tego drzew, korona w 50% składa się z posuszu i martwych konarów. Drzewo po usunięciu jednego z pni straciło statykę i jest niebezpiecznie pochylone nad chodnikiem. Ze względu na usytuowanie w bliskiej odległości od ciągu pieszego stanowi duże zagrożenie dla ludzi i mienia.

W celu zachowania stanu zieleni miejskiej wnioskodawca zobowiązuje się do wykonania następujących nasadzeń zastępczych: na działce nr ewid. 1309/5 - 4 szt grab pospolity, na działce nr geod. 185/12 - 1 szt klonu pospolitego, 1szt lipy drobnolistnej na działce nr ewid. 40/2 oraz 1szt jarząba pospolitego na działce nr ewid. 3209/12 w terminie do dnia 30 października 2021 r.

W oparciu o art. 86 ust. 1 pkt 5 i 10 wymienionej na wstępie ustawy wnosimy o zwolnienie z opłat za usunięcie drzew.

W załączeniu:

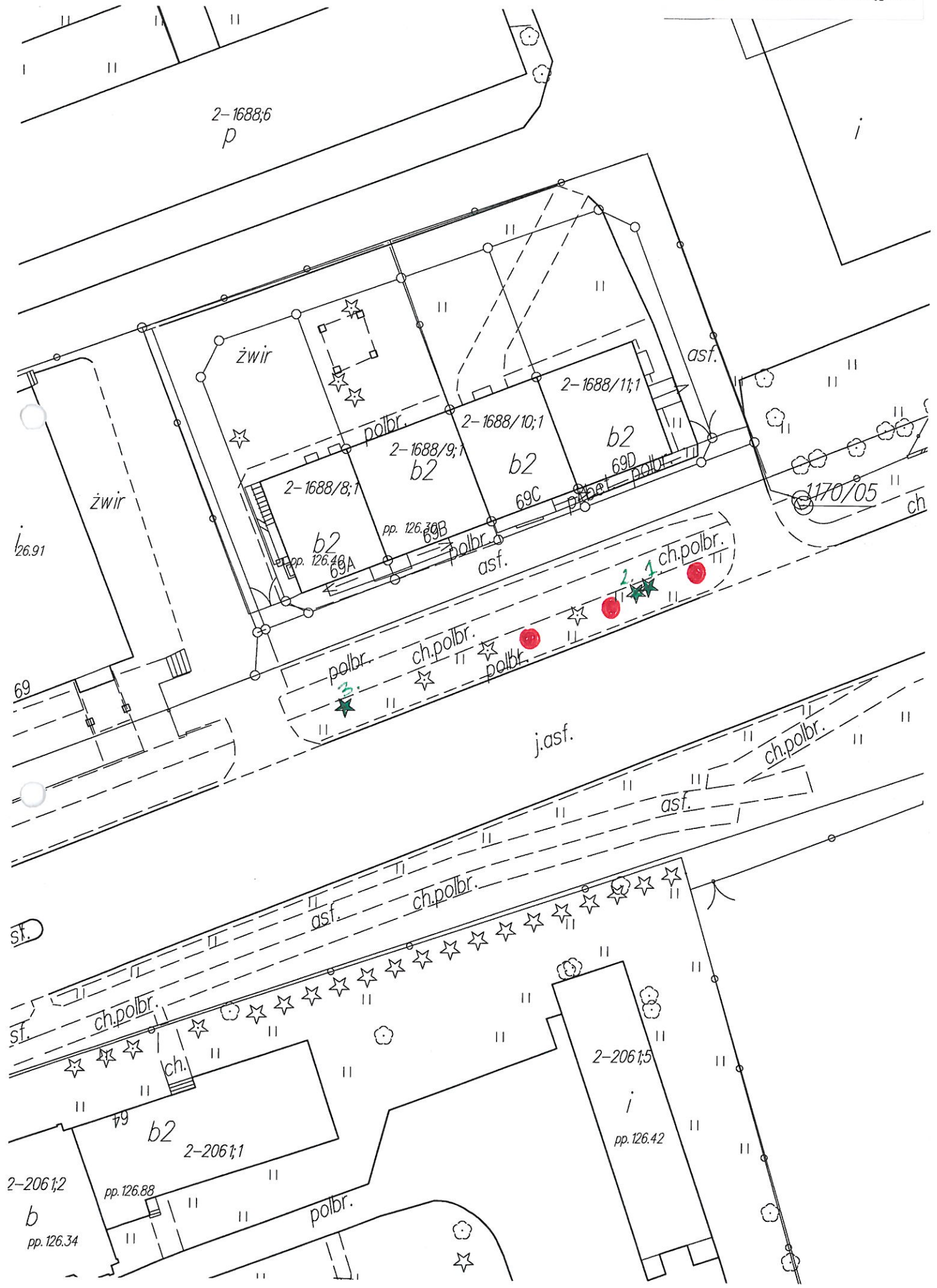
1. mapa terenu z drzewami do usunięcia i nasadzeniami zastępczymi – 4 szt
1. zdjęcia drzew – 4szt.
2. wydruk z opisu ewidencji gruntów – 4 szt

Sprawę prowadzi: Aneta Hołownia, [a.holownia-kosak@um.elk.pl](mailto:a.holownia-kosak@um.elk.pl), tel. 87-73-26-124

Z up. PREZYDENTA  
Cezary Winkler  
NACZELNIK WYDZIAŁU  
MIENIA KOMUNALNEGO

Mapa nr 1

- - drzewa do wycinki
- - nasadzenia zastępcze





ORZELC NR 3



↑  
ORZELC NR 2

↑  
ORZELC NR 1

Teryt: 280501\_1  
Działka numer: 280501\_1.0002.1309/5  
Arkusz: 53-3  
Obręb: 0002 - EŁK 2  
Położenie:  
Adres:  
UL.SUWALSKA- 204151 N

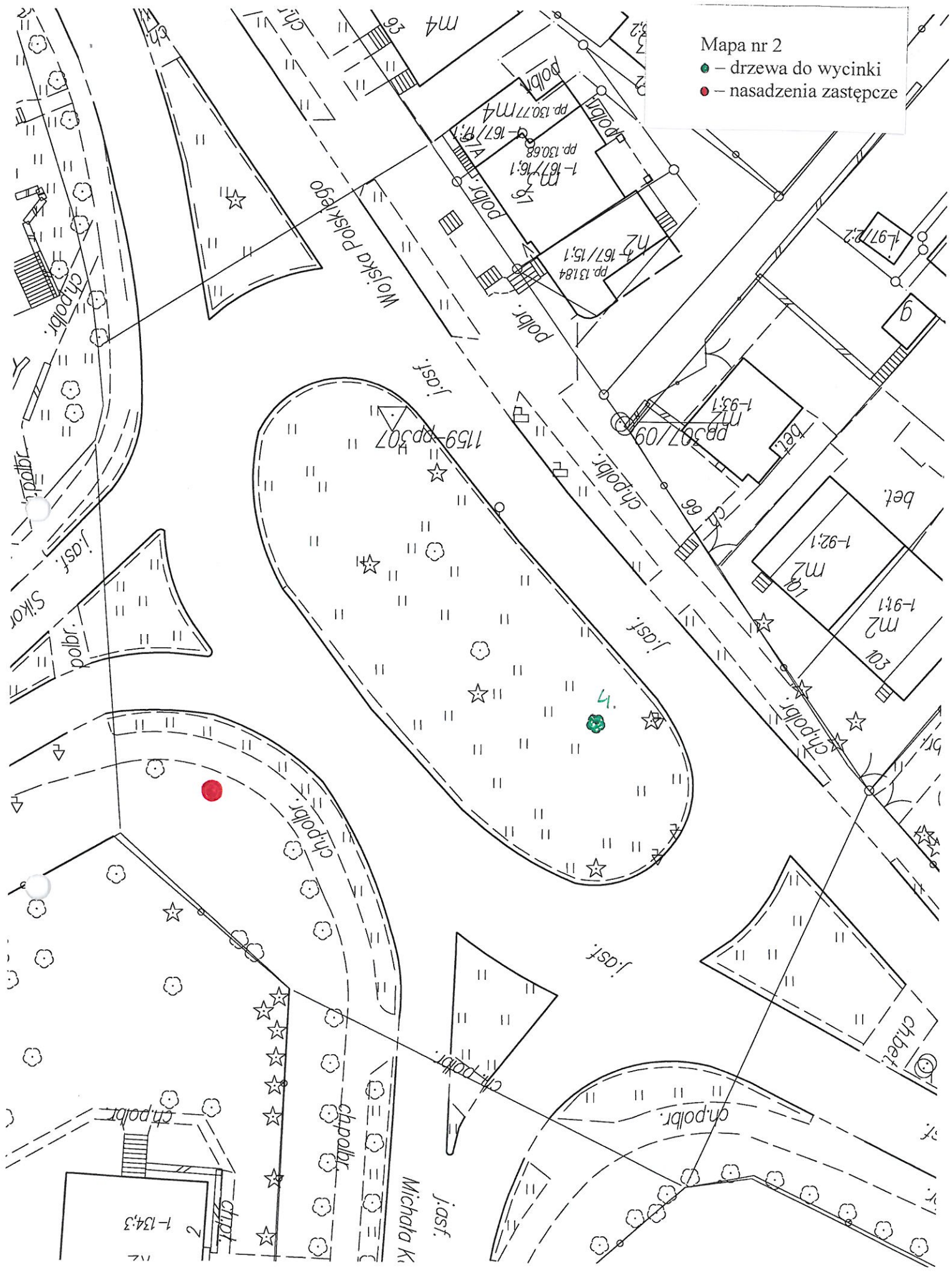
Jedn. rejestrowa: 1842  
Tyt. własn.: RGG-7430/25/2007  
OL1E/00065121/0  
Powierzchnia ewidencyjna [ha]: 3,8057

-----  
Jednostka rejestrowa: 1842  
Typ: Gruntowa  
Regon:  
Rodzaj własności: Własność  
1 GMINA MIASTO EŁK  
MARSZ. JÓZEFA PIŁSUDSKIEGO 4; 19-300 EŁK; 1/1 Własność

-----  
OZU OFU OZK Pow[ha]  
dr 3,8057  
=====

Mapa nr 2

- - drzewa do wycinki
- - nasadzenia zastępcze





PRZEUC NR 4

Teryt: 280501\_1  
Działka numer: 280501\_1.0001.185/12  
Arkusz: 57-2  
Obręb: 0001 - EŁK 1  
Położenie:  
Adres:  
UL. KAJKI

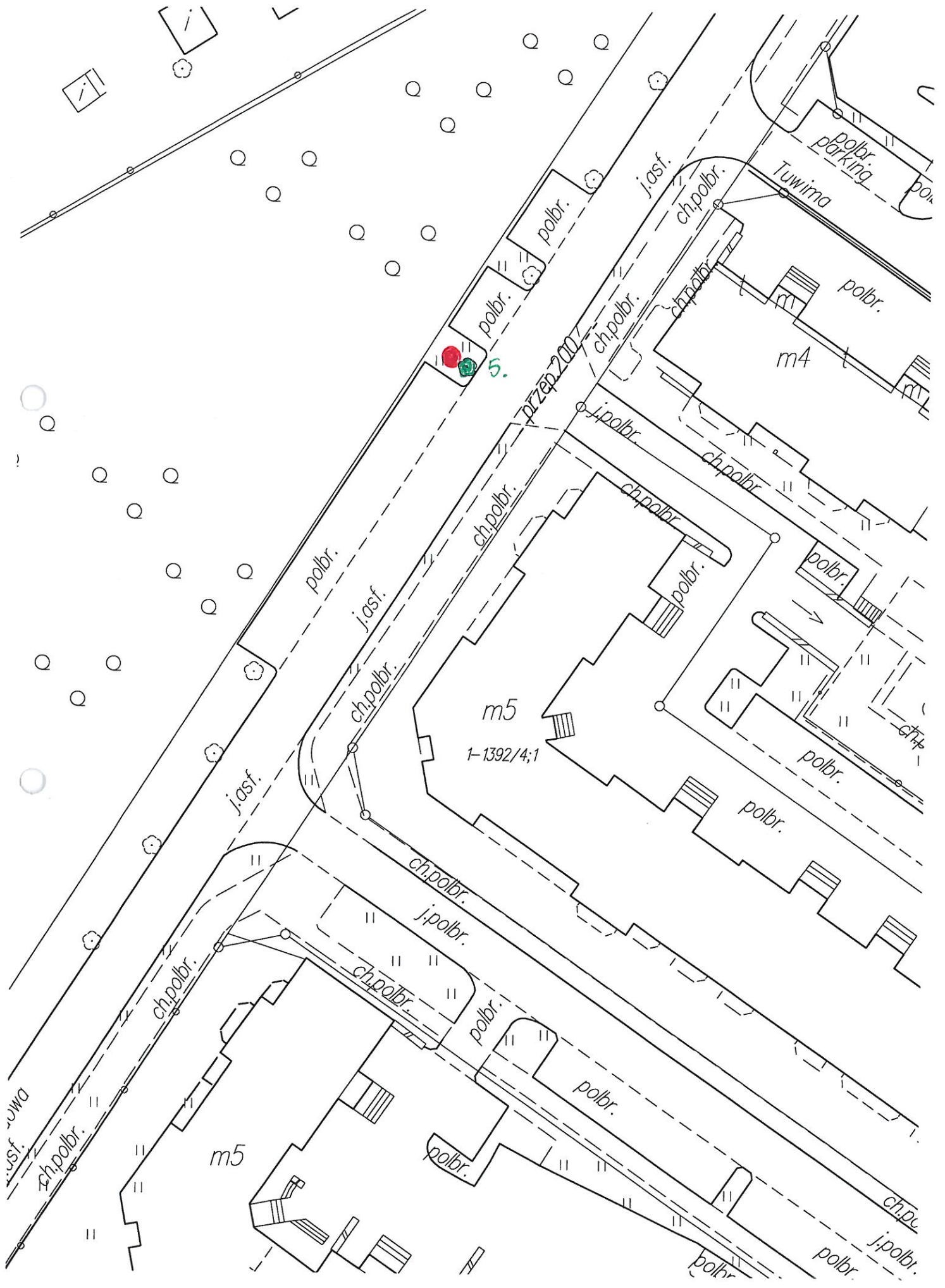
Jedn. rejestrowa: 1972  
Tyt. własn.: RGG-7430/22/2007  
OL1E/00065121/0  
Powierzchnia ewidencyjna [ha]: 0,5601

-----  
Jednostka rejestrowa: 1972  
Typ: Gruntowa  
Regon:  
Rodzaj własności: Własność  
1 GMINA MIASTO EŁK  
MARSZ. JÓZEFA PIŁSUDSKIEGO 4; 19-300 EŁK; 1/1 Własność


-----  
OZU OFU OZK Pow[ha]  
dr 0,5601  
=====

Mapa nr 3

- – drzewa do wycinki
- – nasadzenia zastępcze







DRZEWO NR 5

Teryt: 280501\_1  
Działka numer: 280501\_1.0001.40/2  
Arkusz: 47-3  
Obręb: 0001 - ELK 1  
Położenie: OBWODNICA-PKP  
Adres:  
UL.SZOSA OBWODOWA-NR 204127 N

Jedn. rejestrowa: 1700  
Tyt. własn.: OL1E/00043364/5  
IGR.II.70450-0701-02/10  
Powierzchnia ewidencyjna [ha]: 1,4029

-----  
Jednostka rejestrowa: 1700  
Typ: Gruntowa  
Regon:  
Rodzaj własności: Własność  
1 GMINA MIASTO ELK  
MARSZ. JÓZEFA PIŁSUDSKIEGO 4; 19-300 ELK; 1/1 Własność

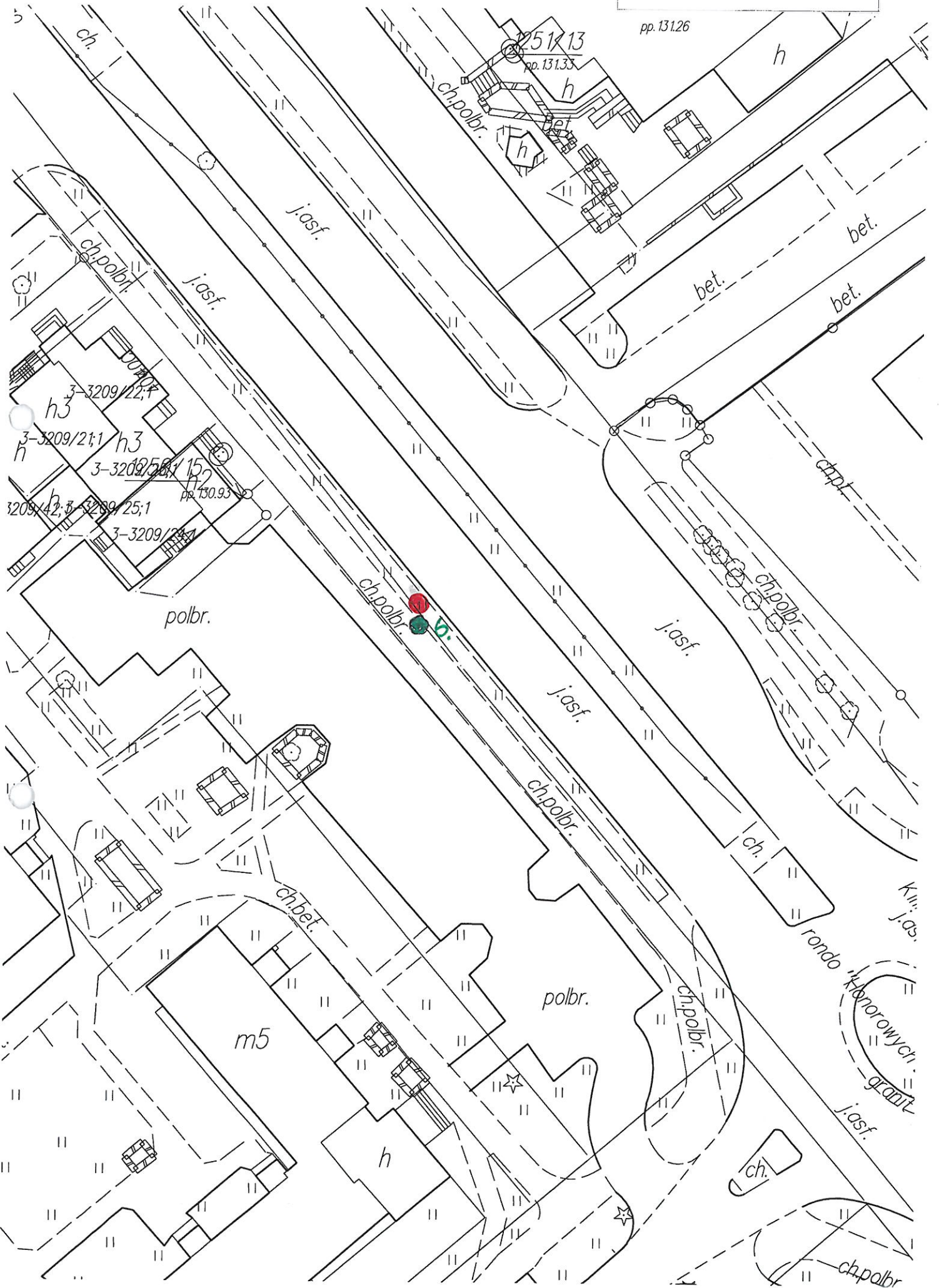
-----  
OZU OFU OZK Pow[ha]  
dr 1,4029  
=====

Mapa nr 4

o – drzewa do wycinki

o – nasadzenia zastępcze

pp. 131.26





DELEVO NO 6.

Teryt: 280501\_1  
Działka numer: 280501\_1.0003.3209/12  
Arkusz: 63-3  
Obręb: 0003 - EŁK 3  
Położenie:  
Adres:  
JANA KILIŃSKIEGO  
EŁK

Jedn. rejestrowa: 1029  
Tyt. własn.: OL1E/00052138/8  
Powierzchnia ewidencyjna [ha]: 0,2574

-----  
Jednostka rejestrowa: 1029  
Typ: Gruntowa  
Regon:  
Rodzaj własności: Własność  
1 GMINA MIASTO EŁK  
MARSZ. JÓZEFA PIŁSUDSKIEGO 4; 19-300 EŁK; 1/1 Własność

-----

| OZU | OFU | OZK | Pow[ha] |
|-----|-----|-----|---------|
|     | dr  |     | 0,2574  |

=====