

Ełk, 16 września 2019 r.

**Wojewódzki Urząd Ochrony Zabytków
w Olsztynie
Delegatura w Ełku
19-300 Ełk, ul. Mickiewicza 11**

Na podstawie art. 83 a ust. 1 ustawy z dnia 16 kwietnia 2004 r. o ochronie przyrody (t.j. Dz.U. z 2018 r. poz. 1614) wnioskuję o wydanie pozwolenia na usunięcie niżej wymienionych drzew z nieruchomości będących własnością Gminy Miasta Ełk, znajdujących się w strefie ochrony konserwatorskiej układu urbanistycznego miasta Ełku, wpisanego do rejestru zabytków Decyzją WKZ Nr rej. A-70.

Posiadacz nieruchomości :

Gmina Miasto Ełk, 19-300 Ełk, ul. Marsz.J.Piłsudskiego 4 – własność.

Przeznaczenie terenu:

- działka nr ewid. 200/5 w obrębie Ełk 1 oznaczona jest w opisie ewidencji gruntów symbolem – (B),
- działka nr ewid. 405/1 w obrębie Ełk 1 oznaczona jest w opisie ewidencji gruntów symbolem – (Bz),
- działka nr ewid. 803/1 w obrębie Ełk 1 oznaczona jest w opisie ewidencji gruntów symbolem – (Bz),

Termin zamierzonego usunięcia drzew: do 01.02.2020r.

Drzewa do wycinki:

1. wiąz o obwodzie pnia 88 cm (dz. nr 200/5)
2. brzoza brodawkowata o obwodzie pnia 165 cm (dz. nr 405/1)
3. robinia akacjowa o obwodzie pnia 216 cm (dz. nr 803/1)

UZASADNIENIE

Wiąz oznaczony numerem 1 jest całkowicie martwy, w chwili obecnej nie posiada zupełnie ulistnienia i stanowi zagrożenie bezpieczeństwa ludzi i mienia.

Drzewa oznaczone nr 2 i 3 rosną w ciągu rowerowo-pieszym promenady ełckiej. Brzoza brodawkowata jest w bardzo złym stanie zdrowotnym. Ma widoczny posusz w koronie, brzegowa jej część wskazuje na spowolniony wzrost i obniżenie vitalności drzewa. Z uwagi na jej dużą wysokość jest narażona na porywiste i zmienne wiatry.

Robinia akacjowa ma wyraźne pęknięcie podłużne z daleko rozwiniętą próchnicą pnia. Oba drzewa rosną przy ścieżce pieszej z dużym natężeniem ruchu i stanowią zagrożenie dla bezpieczeństwa przechodniów.

W zamian za usunięte drzewa wnioskodawca zobowiązuje się do wykonania następujących nasadzeń zastępczych: 3 sztuk klonu zwyczajnego na dz. nr 506/21 w terminie do dnia 30 października 2020 r.

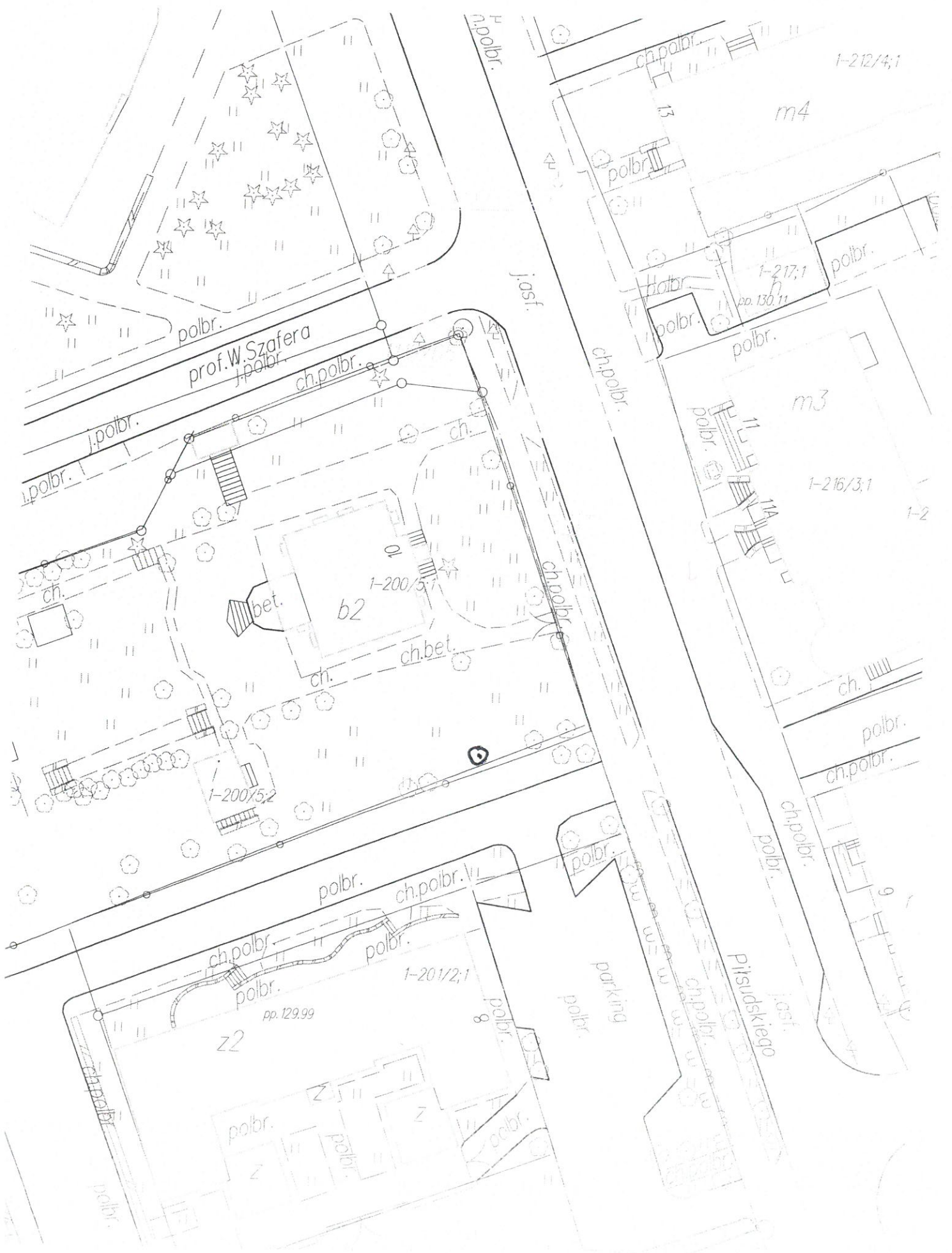
W oparciu o art. 86 ust. 1 pkt 4 i 10 wymienionej na wstępie ustawy wnoszę o zwolnienie z opłat za usunięcie drzew.

ZASTĘPCA PREZYDENTA

MIASTA

Mirosław Hołubowicz





Teryt: 280501_1
Działka numer: 280501_1.0001.200/5
Arkusz: 52-4
Obręb: 0001 - EŁK 1
Położenie: MARSZ. JÓZEFA PIŁSUDSKIEGO 10;19-300 EŁK
Adres:
MARSZ. JÓZEFA PIŁSUDSKIEGO 10
EŁK

Jedn. rejestrowa: 2161
Tyt. własn.: OLI/00012943/2
AGG-7430/6/2004
Powierzchnia ewidencyjna [ha]: 0,2671

Jednostka rejestrowa: 2161
Typ: Gruntowa
Regon:
Rodzaj własności: Własność
1 GMINA MIASTO EŁK
MARSZ. JÓZEFA PIŁSUDSKIEGO 4; 19-300 EŁK; 1/1 Własność
2 MIEJSKI OŚRODEK POMOCY SPOŁECZNEJ W EŁKU
MARSZ. JÓZEFA PIŁSUDSKIEGO 8; 19-300 EŁK; 10734/25762 Zarząd

OZU OFU OZK Pow[ha]
B 0,2671

Budynek: 200/5;1
Pow. zabudowy 170
Pow. użytkowa lokali: 0
Nr. rej. zabytków:
Materiał ścian zew.: Mur
Rok zak. budowy: 1915
Całkowita ilość lokali:
Ilość lokali sprzedanych: 0
Rodzaj budynku: biurowe
Liczba kondygnacji nadziemn.: 1,5
Liczba kondygnacji podziemn.: 1
Status budynku:
Rodzaj KST: Budynki biurowe
Klasa PKOB:
Główna funkcja budynku:
Rok zakończenia budowy: 1915
Wiek zakończenia budowy:
Pewność daty budowy:
Rok zakończenia przebudowy:
Wiek zakończenia przebudowy:
Pewność daty przebudowy:
Zakres przebudowy:
Pow. z obmiarów:
Pow. wg. projektu:
Pow. pom. przyn. lokali:
Wartość [tys. zł]:
Data wyceny:
Data oddania do użytk.:
Stan użytk. budynku:
Data rozbiórki:
Przyczyna rozbiórki:
Ilość izb:
Ilość mieszkań: 1-izb.: 2-izb.: 3-izb.: 4-izb.: 5-izb.:
6-izb.: 7-izb.: 8-izb.: 9-izb.: 10-izb.: pow 10-izb.:

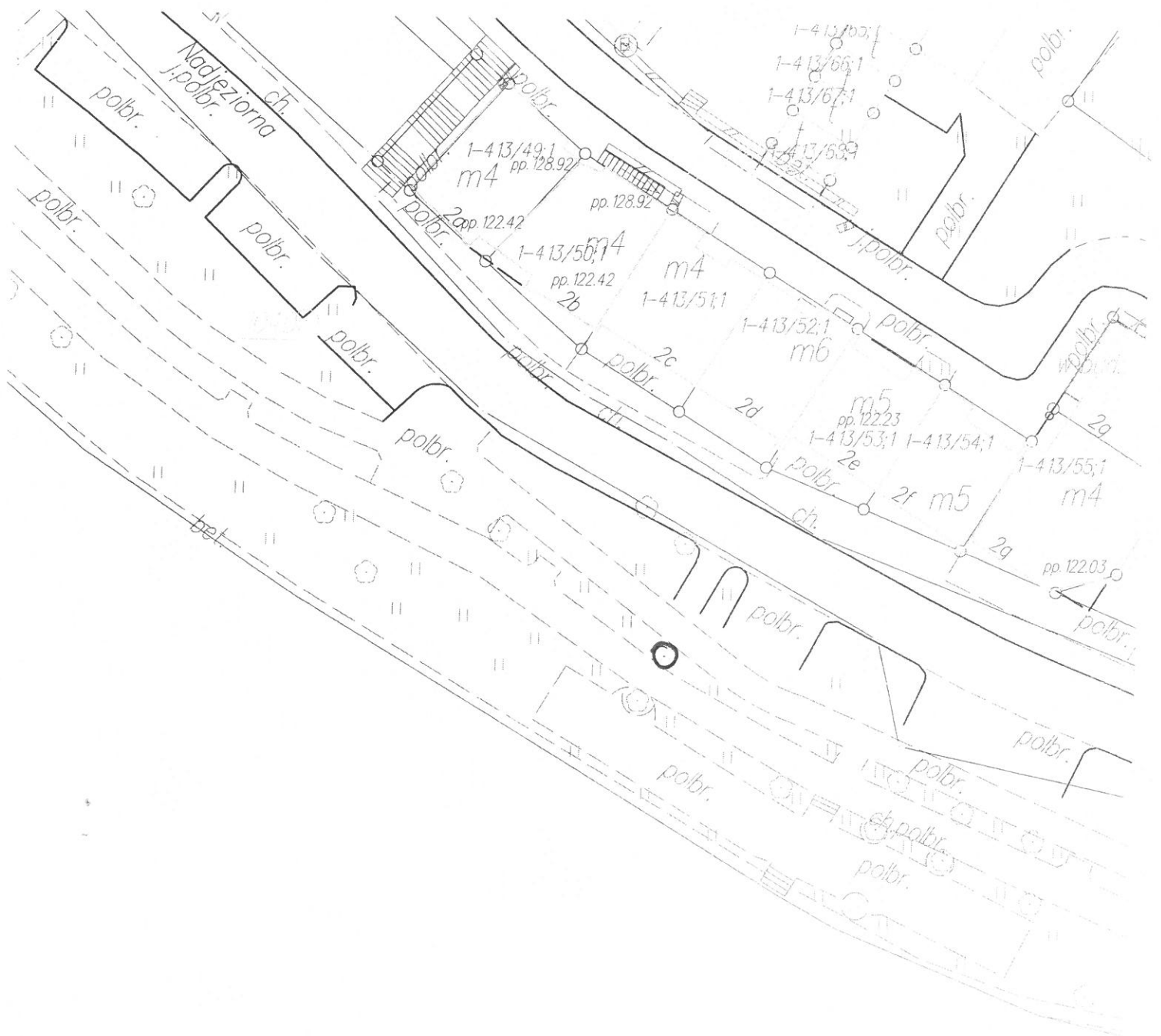
Budynek: 200/5;2
Pow. zabudowy 29
Pow. użytkowa lokali: 0
Nr. rej. zabytków:
Materiał ścian zew.: Mur
Rok zak. budowy: 1915
Całkowita ilość lokali:
Ilość lokali sprzedanych: 0
Rodzaj budynku: inne
Liczba kondygnacji nadziemn.: 1
Liczba kondygnacji podziemn.:
Status budynku:
Rodzaj KST: Pozostałe budynki niemieszkalne
Klasa PKOB:
Główna funkcja budynku:
Rok zakończenia budowy: 1915
Wiek zakończenia budowy:
Pewność daty budowy:
Rok zakończenia przebudowy:
Wiek zakończenia przebudowy:
Pewność daty przebudowy:

Zakres przebudowy:
Pow. z obmiarów:
Pow. wg. projektu:
Pow. pom. przyn. lokali:
Wartość [tys. zł]:
Data wyceny:
Data oddania do użytk.:
Stan użytk. budynku:
Data rozbiórki:
Przyczyna rozbiórki:
Ilość izb:
Ilość mieszkań: 1-izb.: 2-izb.: 3-izb.: 4-izb.: 5-izb.:
6-izb.: 7-izb.: 8-izb.: 9-izb.: 10-izb.: pow 10-izb.:
=====

DRZEWO NR 2



02.08.2019 11:45




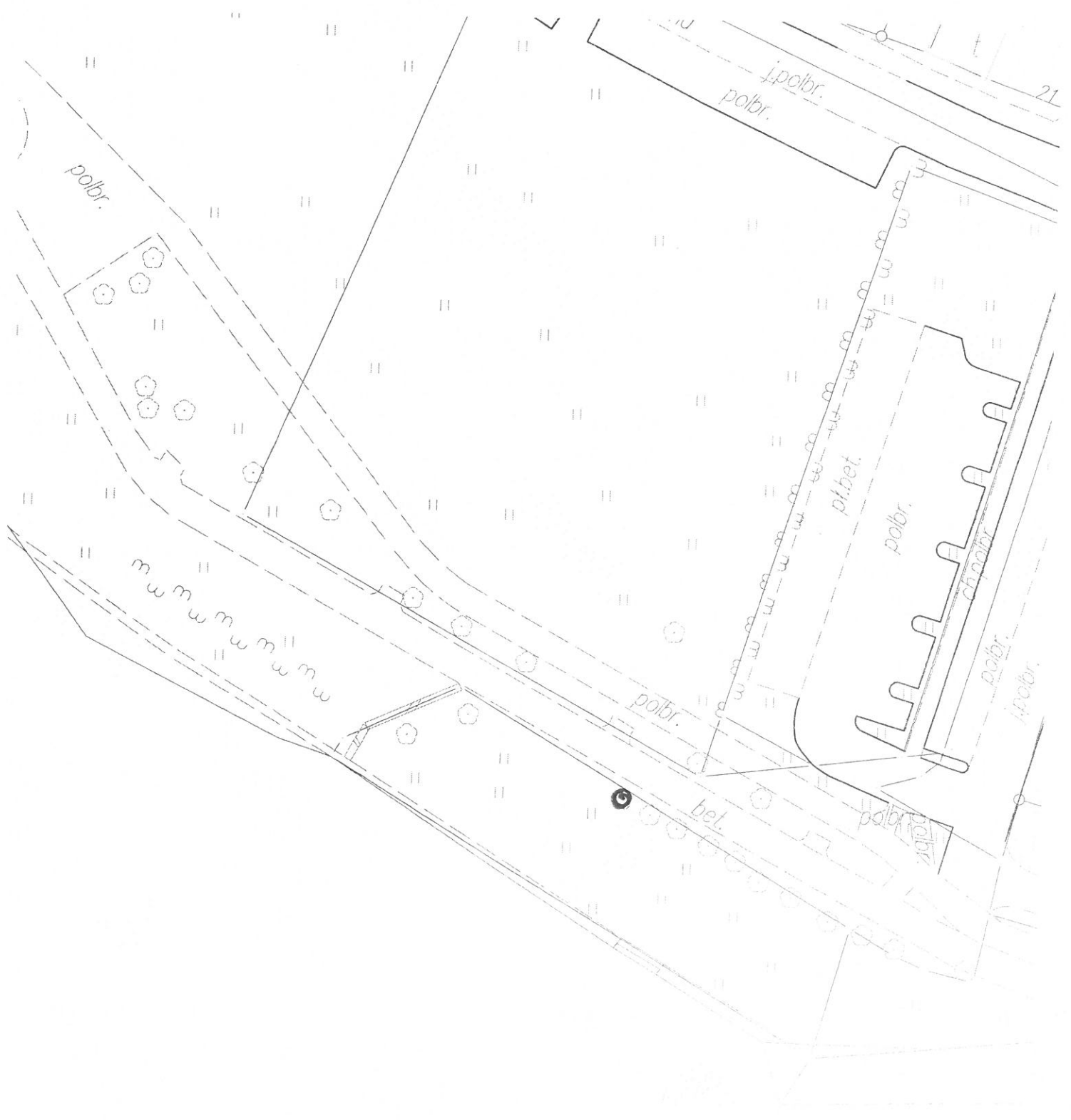
Teryt: 280501 1
Działka numer: 280501_1.0001.405/1
Arkusz: 57-4
Obręb: 0001 - EŁK 1
Położenie: NADJEZIORNA;19-300 EŁK
Adres:
NADJEZIORNA
EŁK

Jedn. rejestrowa: 511
Tyt. własn.: OLiE/00012943/2
Powierzchnia ewidencyjna [ha]: 1,3908

Jednostka rejestrowa: 511
Typ: Gruntowa
Regon:
Rodzaj własności: Własność
1 GMINA MIASTO EŁK
MARSZ. JÓZEFA PIŁSUDSKIEGO 4; 19-300 EŁK; 1/1 Własność

OZU OFU OZK Pow[ha]
 Bz 1,3908
=====





Teryt: 280501_1
Działka numer: 280501_1.0001.803/1
Arkusz: 57-4
Obręb: 0001 - ELK 1
Położenie: PRZY JEZ.EŁK
Jedn. rejestrowa: 509
Tyt. własn.: OLiE/00012943/2
Powierzchnia ewidencyjna [ha]: 0,0577

Jednostka rejestrowa: 509
Typ: Gruntowa
Regon:
Rodzaj własności: Własność
1 GMINA MIASTO EŁK
MARSZ. JÓZEFA PIŁSUDSKIEGO 4; 19-300 EŁK; 1/1 Własność

OZU OFU OZK Pow[ha]
 Bz 0,0577
=====