

Pan Marek Chojnowski

Starosta Elcki

19-300 Elk, ul. Marsz.J.Piłsudskiego 4

Na podstawie art. 90 ustawy z dnia 16 kwietnia 2004 r. o ochronie przyrody (Dz.U. z 2018 r. poz. 1614 z późn.zm.) wnoszę o wydanie zezwolenia na usunięcie niżej wymienionych drzew usytuowanych na działkach komunalnych:

1. klon zwyczajny o obwodzie pnia 95cm (dz. nr 3054);
2. klon zwyczajny o obwodzie pnia 125 cm (dz. nr 3054);
3. jesion wyniosły o obwodzie pnia 102 cm (dz. nr 3209/96);
4. klon zwyczajny o obwodzie pnia 192 cm (dz. nr 287/3);
5. brzoza brodawkowata o obwodzie pnia 180 cm (dz. nr 1201/20);
6. klon jesionolistny o obwodzie pni 60, 85 ,55 cm (dz. nr 1390/5)

Przeznaczenie terenu :

Działka nr ewid. 3054 w obrębie Elk 3 jest własnością Gminy Miasto Elk i oznaczona jest w opisie ewidencji gruntów symbolem (Ps).

Działka nr ewid. 3209/96 w obrębie Elk 3 jest własnością Gminy Miasto Elk i oznaczona jest w opisie ewidencji gruntów symbolem (Bz).

Działka nr ewid. 287/3 w obrębie Elk 1 jest własnością Gminy Miasto Elk i oznaczona jest w opisie ewidencji gruntów symbolem (Bi).

Działka nr ewid. 1201/20 w obrębie Elk 2 jest własnością Gminy Miasto Elk i oznaczona jest w opisie ewidencji gruntów symbolem (R).

Działka nr ewid. 1390/5 w obrębie Elk 1 oznaczona jest w opisie ewidencji gruntów symbolem – (B).

Termin zamierzonego usunięcia drzew: do 01.02.2020 r.

W zamian za usunięte drzewa tutejszy urząd zobowiązuje się do wykonania nasadzeń zastępczych w ilości 6 szt. drzew gatunku lipa drobnolistna o min. obwodzie pnia 10 – 12 cm, w terminie do 31.10.2020 r. na działce komunalnej nr 3653/12 w obrębie Elk 2 przy ulicy Jeziornej.

Uzasadnienie

Drzewa z numerami od 1 do 5 są martwe. W chwili obecnej nie posiadają zupełnie ulistnienia i stanowią zagrożenie bezpieczeństwa ludzi.

Klon jesionolistny oznaczony numerem 6 to samosiejka, która w chwili obecnej uszkadza fundamenty budynku. O wycinkę tego drzewa zawnioskował właściciel garażu (w załączeniu ksero wystąpienia z dnia 22.08.2019 r.)

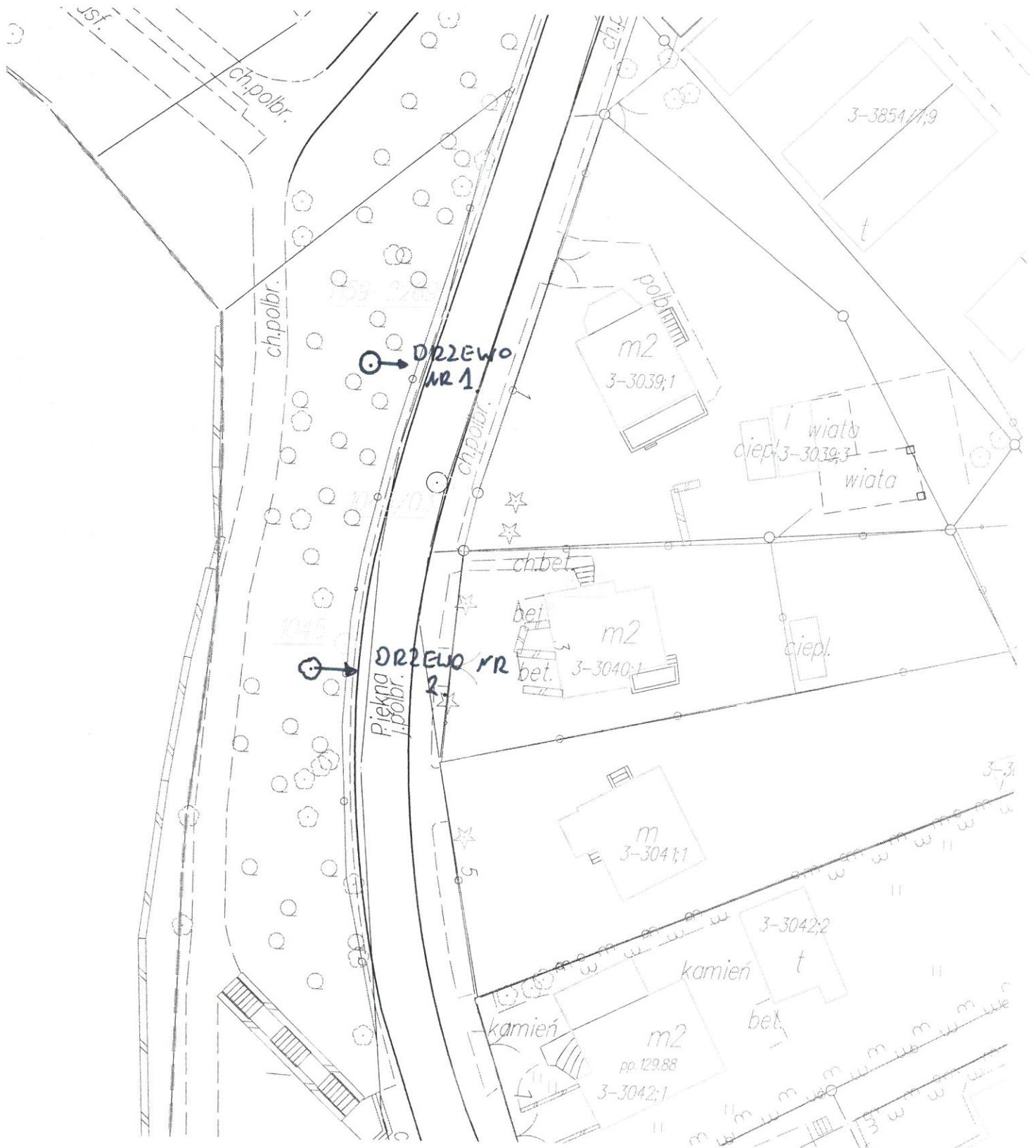
W oparciu o art. 86 ust. 1 pkt 4, 10 wymienionej na wstępie ustawy wnosimy o zwolnienie z opłat za usunięcie drzew.

ZASTĘPCA PREZYDENTA
MIASTA

Mirosław Hołubowicz







Teryt: 280501_1
Działka numer: 280501_1.0003.3054
Arkusz: 63-1
Obręb: 0003 - ELK 3
Położenie: JEZ.ELK
Jedn. rejestrowa: 319
Tyt. własn.: OLLI/00013493/9
Powierzchnia ewidencyjna [ha]: 0,8420

Jednostka rejestrowa: 319
Typ: Gruntowa
Regon:
Rodzaj własności: Własność
1 GMINA MIASTO ELK
MARSZ. JÓZEFA PIŁSUDSKIEGO 4; 19-300 ELK; 1/1 Własność

OZU OFU OZK Pow[ha]
Ps Ps V 0,0882
Lz 0,7538
=====



MAPA NR 2.

3-3209/82,2'

m4

pp. 13147

ch.polbr.

ch.bet.

ch.polb.

3-3209/82,4

pp. 13152

m5

ch.polbr.

ch.pl.ganit.

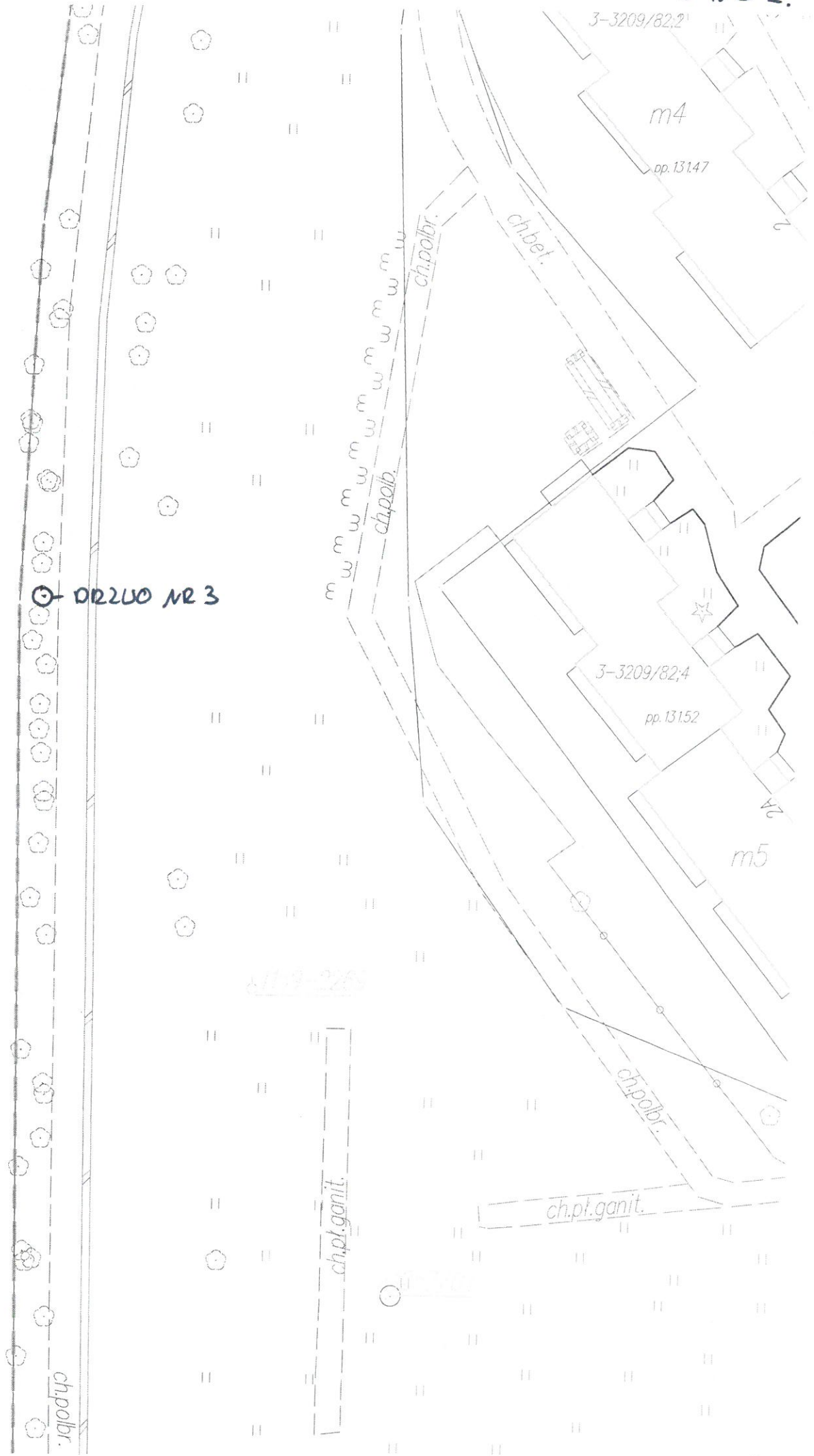
ORZLUO NR 3

11-9-226

ch.pl.ganit.

11-9-226

Jez. Etk

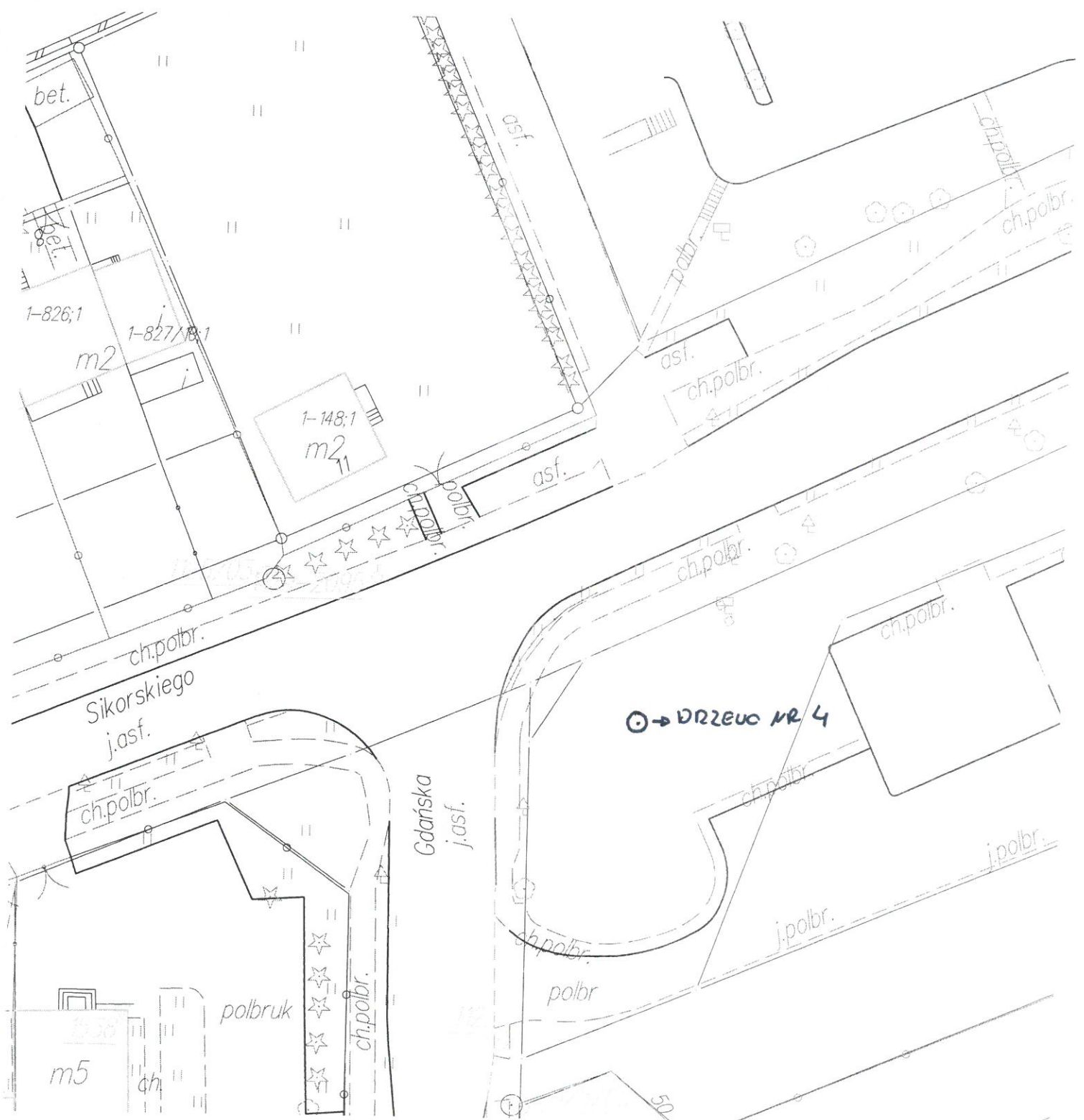


Teryt: 280501_1
Działka numer: 280501_1.0003.3209/96
Arkusz: 63-3
Obręb: 0003 - EŁK 3
Położenie: JEZ.EŁK
Jedn. rejestrowa: 319
Tyt. własn.: OLiE/00013493/9
 RGG-7430/73/2007/2008
Powierzchnia ewidencyjna [ha]: 3,3748

Jednostka rejestrowa: 319
Typ: Gruntowa
Regon:
Rodzaj własności: Własność
1 GMINA MIASTO EŁK
MARSZ. JÓZEFA PIŁSUDSKIEGO 4; 19-300 EŁK; 1/1 Własność

OZU OFU OZK Pow[ha]
 Bz 3,3748
=====





Teryt: 280501_1
Działka numer: 280501_1.0001.287/3
Arkusz: 52-2
Obręb: 0001 - EŁK 1
Położenie: SIKORSKIEGO 16B;19-300 EŁK
Adres:
GENERAŁA WŁADYSŁAWA SIKORSKIEGO 16B
EŁK

Jedn. rejestrowa: 1926
Tyt. własn.: RGG-7430/68/2008/2009
 OL1E/00071571/4
Powierzchnia ewidencyjna [ha]: 0,1221

Jednostka rejestrowa: 1926

Typ: Gruntowa

Regon:

Rodzaj własności: Własność

1 GMINA MIASTO EŁK

MARSZ. JÓZEFA PIŁSUDSKIEGO 4; 19-300 EŁK; 1/1 Własność

2 RUTKOWSKI DEVELOPMENT SPÓŁKA JAWNA Z SIEDZIBĄ W EŁKU

ELIZY ORZESZKOWEJ 36A/3; 19-300 EŁK; 1/1 Dzierżawa

OZU OFU OZK Pow[ha]
 Bi 0,1221
=====

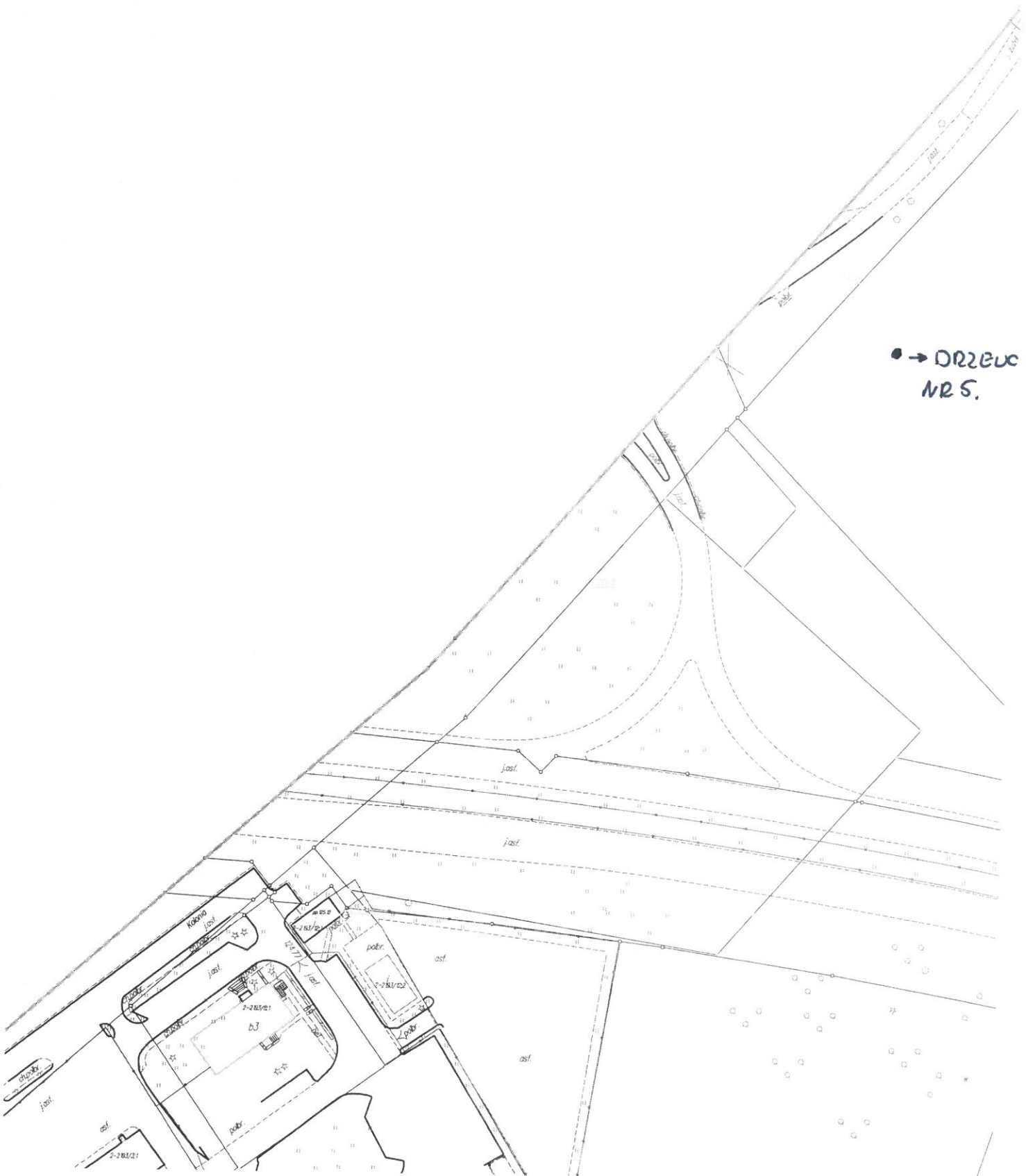
PR2200 NR5



06.08.2019 11:13

MAPA NR 4.

● → DRZEWC
NR 5.



Teryt: 280501_1
Działka numer: 280501_1.0002.1201/20
Arkusz: 39-3
Obręb: 0002 - EŁK 2
Położenie: KOLONIA;19-300 EŁK
Adres:
KOLONIA
EŁK

Jedn. rejestrowa: 1824
Tyt. własn.: OL1E/00013491/5
R.6223-46/2009
OPE 137-1407/2009
IGR.II.70450-0701-02/10
Powierzchnia ewidencyjna [ha]: 79,9140

Jednostka rejestrowa: 1824
Typ: Gruntowa
Regon:
Rodzaj własności: Własność
1 GMINA MIASTO EŁK
MARSZ. JÓZEFA PIŁSUDSKIEGO 4; 19-300 EŁK; 1/1 Własność

OZU OFU OZK Pow[ha]
R R V 9,2796
R Br V 0,2132
R R VI 0,2860
Ł Ł V 5,6684
Ł Ł VI 8,2325
Ps Ps V 3,7477
Ps Ps VI 15,4001
Ł Lzr V 1,6744
Ls Ls V 6,3271
Ł Lzr VI 0,1965
R Lzr V 0,0757
N 19,6454
Ps W V 0,1950
Ws 0,4146
B 0,1519
Bp 0,8929
Ps Lzr V 0,2812
Ps Lzr VI 7,2318

Budynek: 1201/11;1
Pow. zabudowy 163
Pow. użytkowa lokali: 0
Nr. rej. zabytków:
Materiał ścian zew.: Mur
Rok zak. budowy: 1923
Całkowita ilość lokali:
Ilość lokali sprzedanych: 0
Rodzaj budynku: mieszkalne
Liczba kondygnacji nadziemn.: 1
Liczba kondygnacji podziemn.: 0
Status budynku:
Rodzaj KST: Budynki mieszkalne
Klasa PKOB:
Główna funkcja budynku:
Rok zakończenia budowy: 1923
Wiek zakończenia budowy:
Pewność daty budowy:
Rok zakończenia przebudowy:
Wiek zakończenia przebudowy:
Pewność daty przebudowy:
Zakres przebudowy:
Pow. z obmiarów:
Pow. wg. projektu:
Pow. pom. przyn. lokali:
Wartość [tys. zł]:
Data wyceny:
Data oddania do użytk.:
Stan użytk. budynku:
Data rozbiórki:
Przyczyna rozbiórki:
Ilość izb:
Ilość mieszkań: 1-izb.: 2-izb.: 3-izb.: 4-izb.: 5-izb.:
6-izb.: 7-izb.: 8-izb.: 9-izb.: 10-izb.: pow 10-izb.:

Budynek: 1201/11;2
Pow. zabudowy 58
Pow. użytkowa lokali: 0
Nr. rej. zabytków:

Materiał ścian zew.: Mur
Rok zak. budowy: 1960
Całkowita ilość lokali:
Ilość lokali sprzedanych: 0
Rodzaj budynku: przemysłowe
Liczba kondygnacji nadziemn.: 1
Liczba kondygnacji podziemn.: 0
Status budynku:
Rodzaj KST: Budynki przemysłowe
Klasa PKOB:
Główna funkcja budynku:
Rok zakończenia budowy: 1960
Wiek zakończenia budowy:
Pewność daty budowy:
Rok zakończenia przebudowy:
Wiek zakończenia przebudowy:
Pewność daty przebudowy:
Zakres przebudowy:
Pow. z obmiarów:
Pow. wg. projektu:
Pow. pom. przyn. lokali:
Wartość [tys. zł]:
Data wyceny:
Data oddania do użytk.:
Stan użytk. budynku:
Data rozbiórki:
Przyczyna rozbiórki:
Ilość izb:
Ilość mieszkań: 1-izb.: 2-izb.: 3-izb.: 4-izb.: 5-izb.:
6-izb.: 7-izb.: 8-izb.: 9-izb.: 10-izb.: pow 10-izb.:

Budynek: 1201/11;3
Pow. zabudowy 50
Pow. użytkowa lokali: 0
Nr. rej. zabytków:
Materiał ścian zew.: Mur
Rok zak. budowy: 1980
Całkowita ilość lokali:
Ilość lokali sprzedanych: 0
Rodzaj budynku: przemysłowe
Liczba kondygnacji nadziemn.: 1
Liczba kondygnacji podziemn.: 0
Status budynku:
Rodzaj KST: Budynki przemysłowe
Klasa PKOB:
Główna funkcja budynku:
Rok zakończenia budowy: 1980
Wiek zakończenia budowy:
Pewność daty budowy:
Rok zakończenia przebudowy:
Wiek zakończenia przebudowy:
Pewność daty przebudowy:
Zakres przebudowy:
Pow. z obmiarów:
Pow. wg. projektu:
Pow. pom. przyn. lokali:
Wartość [tys. zł]:
Data wyceny:
Data oddania do użytk.:
Stan użytk. budynku:
Data rozbiórki:
Przyczyna rozbiórki:
Ilość izb:
Ilość mieszkań: 1-izb.: 2-izb.: 3-izb.: 4-izb.: 5-izb.:
6-izb.: 7-izb.: 8-izb.: 9-izb.: 10-izb.: pow 10-izb.:

Budynek: 1201/11;4
Pow. zabudowy 57
Pow. użytkowa lokali: 0
Nr. rej. zabytków:
Materiał ścian zew.: Mur
Rok zak. budowy: 1980
Całkowita ilość lokali:
Ilość lokali sprzedanych: 0
Rodzaj budynku: przemysłowe
Liczba kondygnacji nadziemn.: 1
Liczba kondygnacji podziemn.: 0
Status budynku:
Rodzaj KST: Budynki przemysłowe
Klasa PKOB:
Główna funkcja budynku:
Rok zakończenia budowy: 1980
Wiek zakończenia budowy:

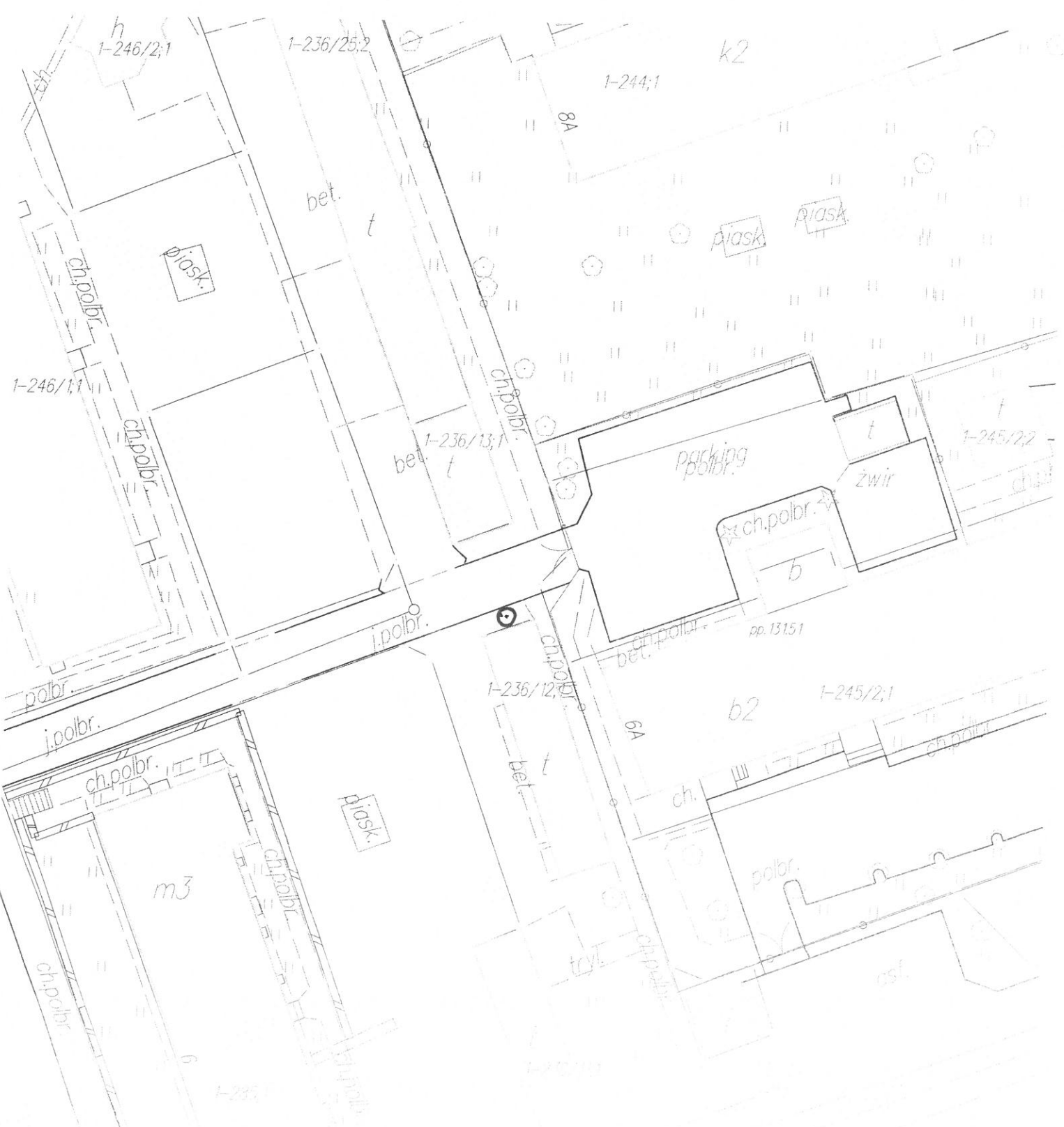
Pewność daty budowy:
Rok zakończenia przebudowy:
Wiek zakończenia przebudowy:
Pewność daty przebudowy:
Zakres przebudowy:
Pow. z obmiarów:
Pow. wg. projektu:
Pow. pom. przyn. lokali:
Wartość [tys. zł]:
Data wyceny:
Data oddania do użytk.:
Stan użytk. budynku:
Data rozbiórki:
Przyczyna rozbiórki:
Ilość izb:
Ilość mieszkań: 1-izb.: 2-izb.: 3-izb.: 4-izb.: 5-izb.:
6-izb.: 7-izb.: 8-izb.: 9-izb.: 10-izb.: pow 10-izb.:

Budynek: 1201/11;5
Pow. zabudowy 65
Pow. użytkowa lokali: 0
Nr. rej. zabytków:
Materiał ścian zew.: Drewno
Rok zak. budowy: 1980
Całkowita ilość lokali:
Ilość lokali sprzedanych: 0
Rodzaj budynku: przemysłowe
Liczba kondygnacji nadziemn.: 1
Liczba kondygnacji podziemn.: 0
Status budynku:
Rodzaj KST: Budynki przemysłowe
Klasa PKOB:
Główna funkcja budynku:
Rok zakończenia budowy: 1980
Wiek zakończenia budowy:
Pewność daty budowy:
Rok zakończenia przebudowy:
Wiek zakończenia przebudowy:
Pewność daty przebudowy:
Zakres przebudowy:
Pow. z obmiarów:
Pow. wg. projektu:
Pow. pom. przyn. lokali:
Wartość [tys. zł]:
Data wyceny:
Data oddania do użytk.:
Stan użytk. budynku:
Data rozbiórki:
Przyczyna rozbiórki:
Ilość izb:
Ilość mieszkań: 1-izb.: 2-izb.: 3-izb.: 4-izb.: 5-izb.:
6-izb.: 7-izb.: 8-izb.: 9-izb.: 10-izb.: pow 10-izb.:
=====





MAPA NR 6



Teryt: 280501_1
Działka numer: 280501_1.0001.1390/5
Arkusz: 52-4
Obręb: 0001 - EŁK 1
Położenie: TORUŃSKA;19-300 EŁK
Adres:
TORUŃSKA
EŁK

Jedn. rejestrowa: 509
Tyt. własn.: OLI1E/00012943/2
 RGG-7430/5/2005
Powierzchnia ewidencyjna [ha]: 0,1841

Jednostka rejestrowa: 509
Typ: Gruntowa
Regon:
Rodzaj własności: Własność
1 GMINA MIASTO EŁK
MARSZ. JÓZEFA PIŁSUDSKIEGO 4; 19-300 EŁK; 1/1 Własność

OZU OFU OZK Pow[ha]
 B 0,1841
=====