

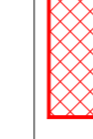
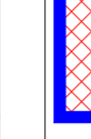



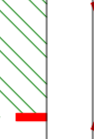




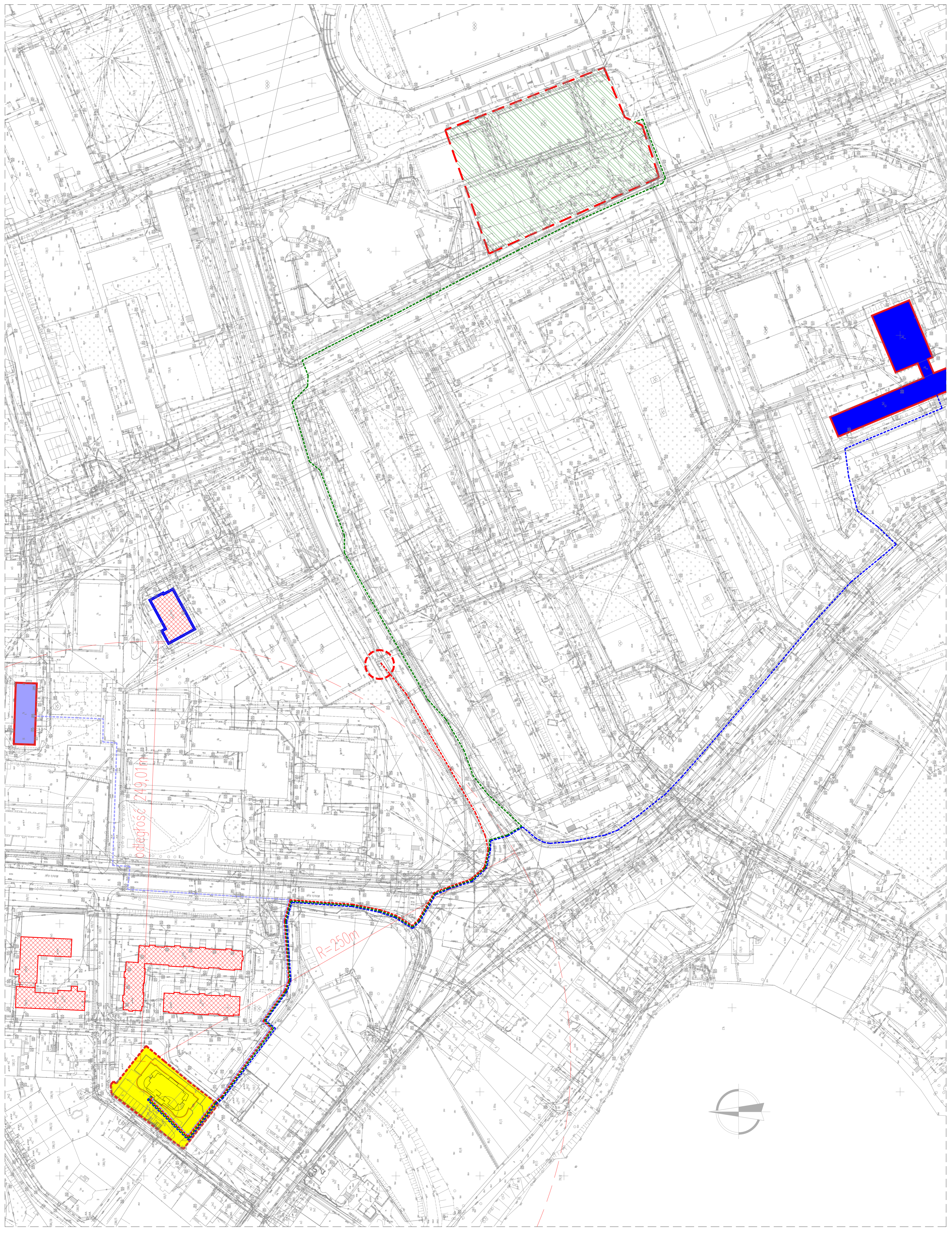


LEGENDA:

-  teren planowanej inwestycji mieszkaniowej
 -  projektowany budynek mieszkalny wielorodzinny w ramach planowanej inwestycji mieszkaniowej
 -  istniejące budynki mieszkalne wielorodzinne o wysokości przekraczającej 2 kondygnacje naziemne, zlokalizowane w odległości do 250m od projektowanego budynku
 -  istniejący budynek mieszkalny wielorodzinny o wysokości 12 kondygnacji naziemnych, zlokalizowany w odległości do 250m od projektowanego budynku
 -  budynek Szkoły Podstawowej nr 4 im. prof. W. Szafara
 -  budynek Miejskiego Przedszkola Mali Odbrywcy w Eku
 -  obiekty rekreacyjne MCSiR
 -  istniejącego przystanku komunikacji miejskiej
- Odstępstwa dotychczasowego planu miejscowego (dotyczy to):
-  - budynek Szkoły Podstawowej nr 4 im. prof. W. Szafara (810m)
 -  - budynek Miejskiego Przedszkola Mali Odbrywcy w Eku (460m)
 -  - obiektów rekreacyjnych MCSiR (880m)
 -  - przystanku komunikacji miejskiej (415m)



KONCEPCJA URBANISTYCZNO - ARCHITEKTONICZNA
załącznik do wniosku nr 2

pracownia projektowa
PROJEKT PLUS
ul. W. Szafara 10
01-652 Warszawa
tel. 22 628 11 11
www.projektplus.pl

tytuł: **ANALIZA ODLEGŁOŚCI OD INWESTYCJI MIESZKANOWEJ DO WYMAGANYCH LISTAWA OBIEKTÓW**

projektant: **Ek. Baczyski**
mgr inż. arch. **Dariusz Jachowicki**
mgr inż. arch. **Dariusz Jachowicki**
ul. Słowackiego 108/10-300 EK

skala: **1:1000**
numer: **Konc.**

projekt: **Konc.**

data: **14.12.2019**

nr uprawnień: **4400/000207**

strona: **A - 2**