

PREZYDENT MIASTA EŁKU

MK-K.6131.52.2019.RG

Ełk, dnia 17 czerwca 2019 r.

Pan Marek Chojnowski
Starosta Ełcki
19-300 Ełk, ul. Marsz.J.Piłsudskiego 4

Na podstawie art. 90 ustawy z dnia 16 kwietnia 2004 r. o ochronie przyrody (Dz.U. z 2018 r. poz. 142 z późn.zm.) wnoszę o wydanie zezwolenia na usunięcie niżej wymienionych drzew usytuowanych na działkach komunalnych stanowiących drogi publiczne w rozumieniu przepisów ustawy z dnia 21 marca 1985 r. o drogach publicznych (Dz.U. z 2016 r. poz. 1440 z późn. zm.)

Drzewa do wycinki:

1. klon pospolity o obwodzie pnia 68 cm (dz. nr 3444)
2. sumak octowiec o obwodzie pnia 64 cm (dz. nr 1239/5)
3. brzoza brodawkowata o obwodzie pnia 59 cm (dz. nr 1247/2)
4. brzoza brodawkowata o obwodzie pnia 96 cm (dz. nr 1233/2)
5. lipa drobnolistna o obwodzie pnia 154 cm (dz. nr 3053/3)

Przeznaczenie terenu :

Działka nr ewid. 3444 w obrębie Ełk 3 jest własnością Gminy Miasto Ełk i oznaczona jest w opisie ewidencji gruntów symbolem (dr). - ulica Kolejowa Nr 204174N;

Działka nr ewid. 1239/5 obrębie Ełk 2 jest własnością Gminy Miasto Ełk i oznaczona jest w opisie ewidencji gruntów symbolem (dr). - ulica Gen. S. Grota Roweckiego Nr 204009N;

Działka nr ewid. 1247/2 w obrębie Ełk 2 jest własnością Gminy Miasto Ełk i oznaczona jest w opisie ewidencji gruntów symbolem (dr). - ulica Gen. S. Grota Roweckiego Nr 204009N;

Działka nr ewid. 1233/2 w obrębie Ełk 2 jest własnością Gminy Miasto Ełk i oznaczona jest w opisie ewidencji gruntów symbolem (dr). - ulica Gen. Z. Podhorskiego Nr 204011N;

Działka nr ewid. 3053/3 w obrębie Ełk 3 jest własnością Gminy Miasto Ełk i oznaczona jest w opisie ewidencji gruntów symbolem (dr) – ulica Piękna Nr 204106N.

Termin zamierzonego usunięcia drzew: do 30 listopada 2019 r.

Uzasadnienie

Wnoszone do usunięcia drzewa rosnące w pasie zieleni ulicy Kolejowej, Podhorskiego i Bora Komorowskiego (drzewa z numerami 1,2 i 4) obumarły. W chwili obecnej nie posiadają zupełnie ulistnienia i stanowią zagrożenie bezpieczeństwa ludzi.

Lipa drobnolistna oraz brzoza brodawkowata rosnące w pasie drogowym ulicy Pięknej i Grota Roweckiego są w bardzo złym stanie zdrowotnym. Zauważono wyraźnie obniżoną witalność tych drzew, korony w 80% składają się z posuszu i martwych konarów. Ze względu na usytuowanie w bliskiej odległości od chodnika i drogi drzewa te stanowią duże zagrożenie dla ludzi i mienia.

W celu zachowania stanu zieleni miejskiej wnioskodawca zobowiązuje się do wykonania następujących nasadzeń zastępczych: na działce nr ewid. 1247/2 - 3 szt brzozy brodawkowate, na działce nr geod. 3444 - 1 szt klonu pospolitego, oraz 2 sztuki lipy drobnolistnej na działce nr ewid. 3053/3 w terminie do dnia 30 października 2020 r.

W oparciu o art. 86 ust. 1 pkt 5 i 10 wymienionej na wstępie ustawy wnosimy o zwolnienie z opłat za usunięcie drzew.

Z up. PREZYDENTA
Z-ca Prezydenta Miasta
Artur Urbański

W załączeniu:

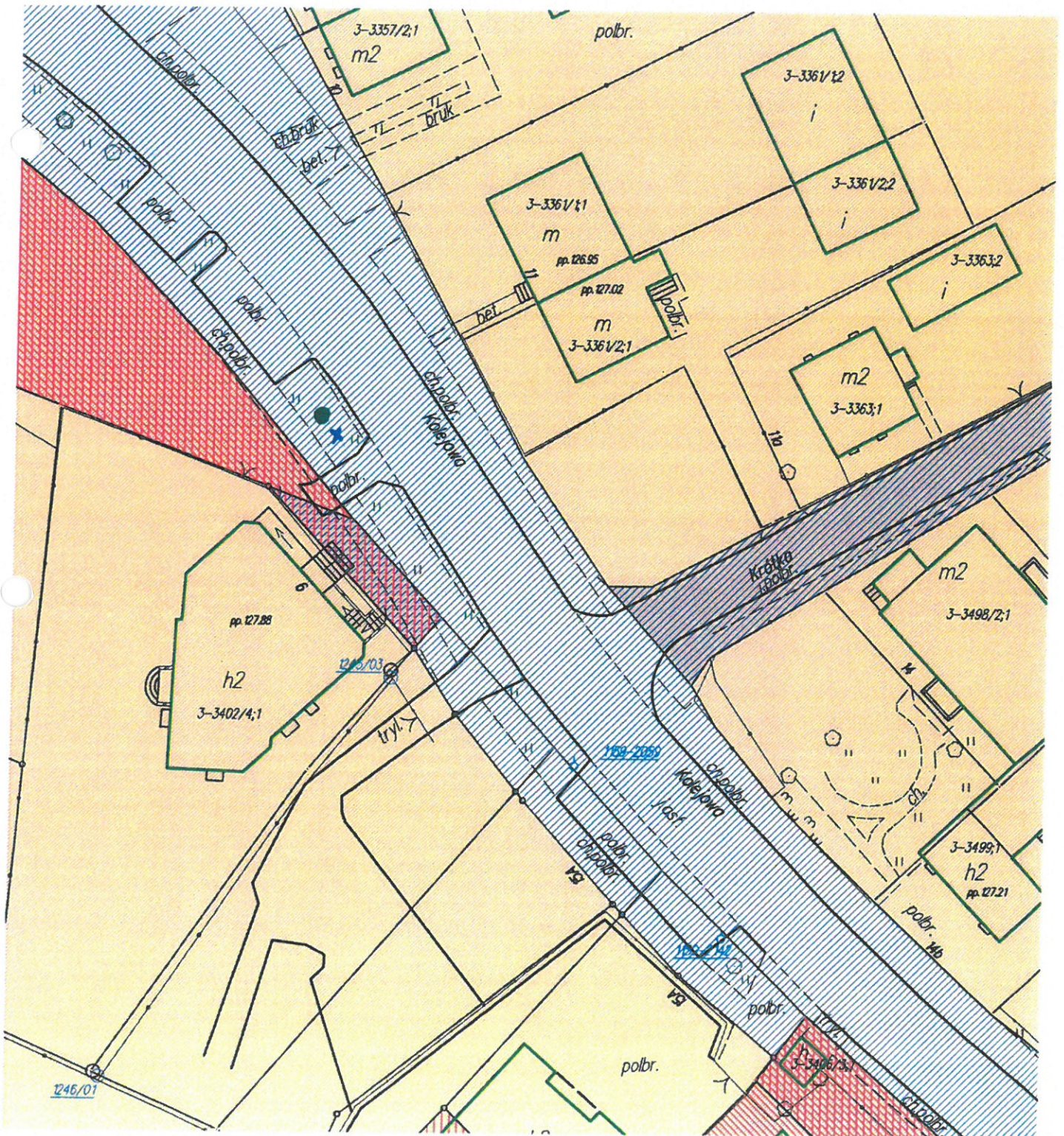
1. mapa terenu z drzewami do usunięcia i nasadzeniami zastępczymi – 5 szt
2. zdjęcia drzew – 5 szt.
3. wydruk z opisu ewidencji gruntów – 5 szt

sporządził: *Roman Gorczyca* tel. 87-732 61 26 e-mail: r.gorczyca@um.elk.pl

Roman Gorczyca

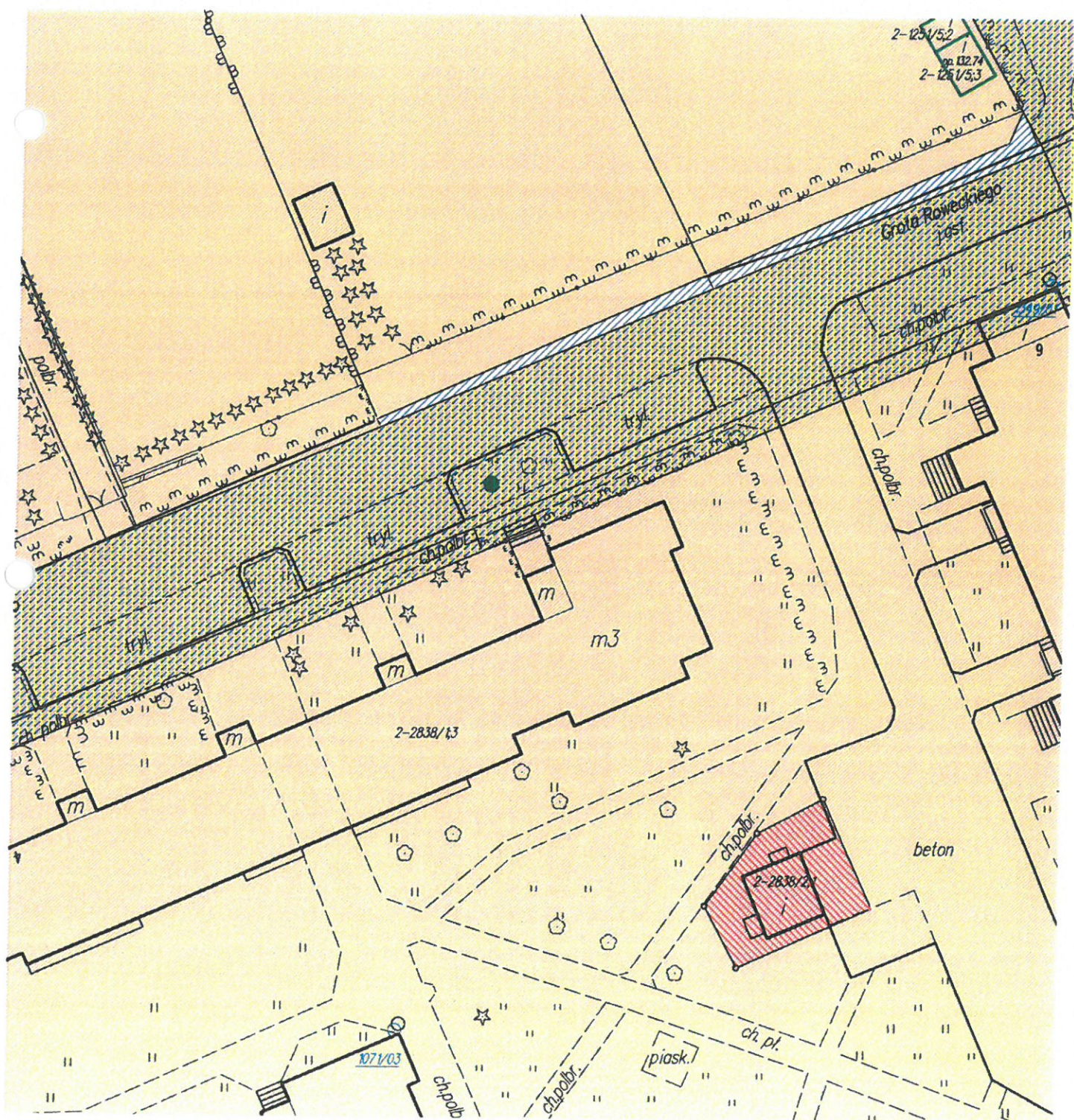
mapa nr 1

- - drzewo do wycinki
- x - lokalizacja drzew do nasadzenia



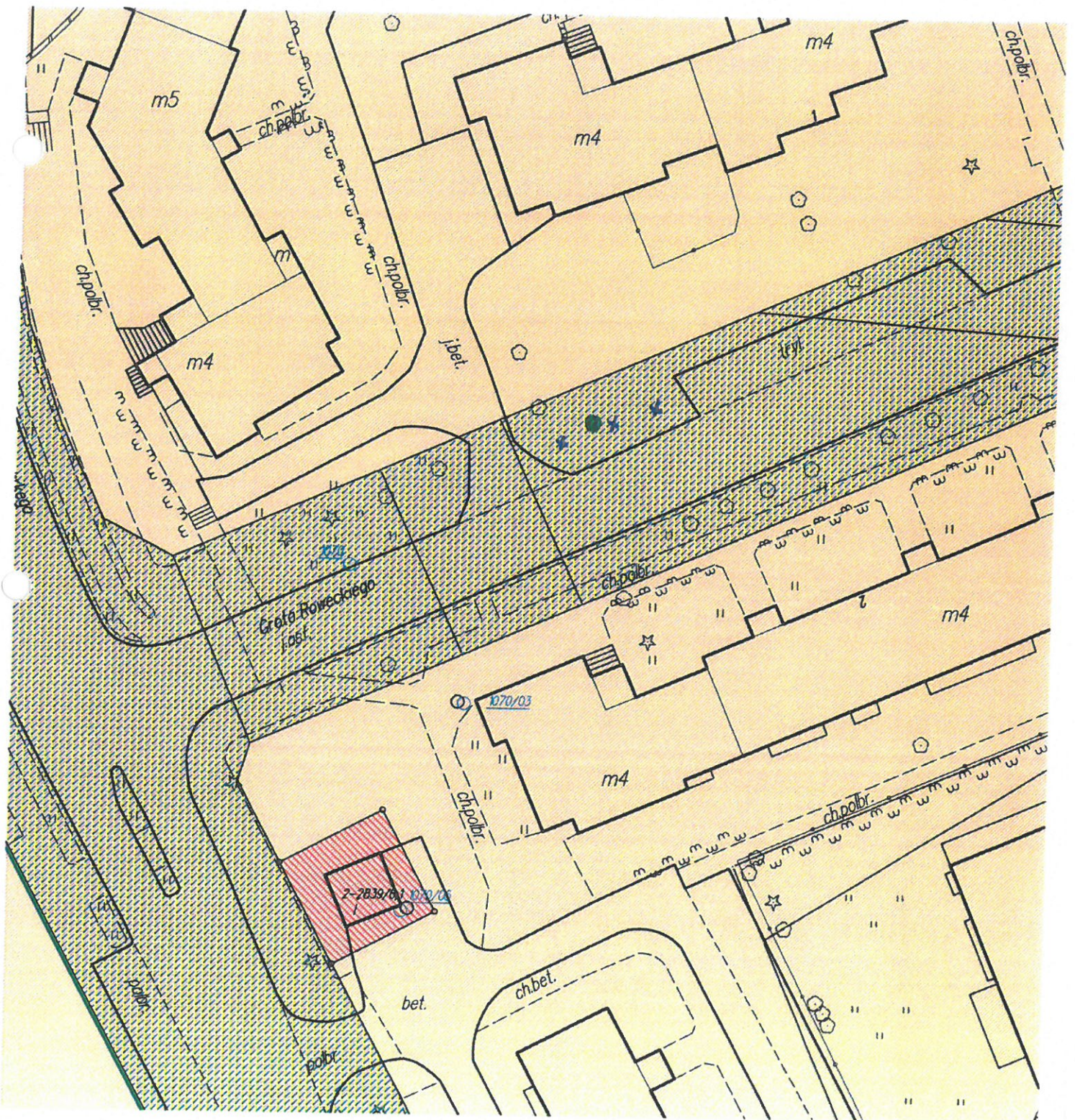
mapa nr 2

- - drzewo do wycinki
- x - lokalizacja drzew do nasadzenia

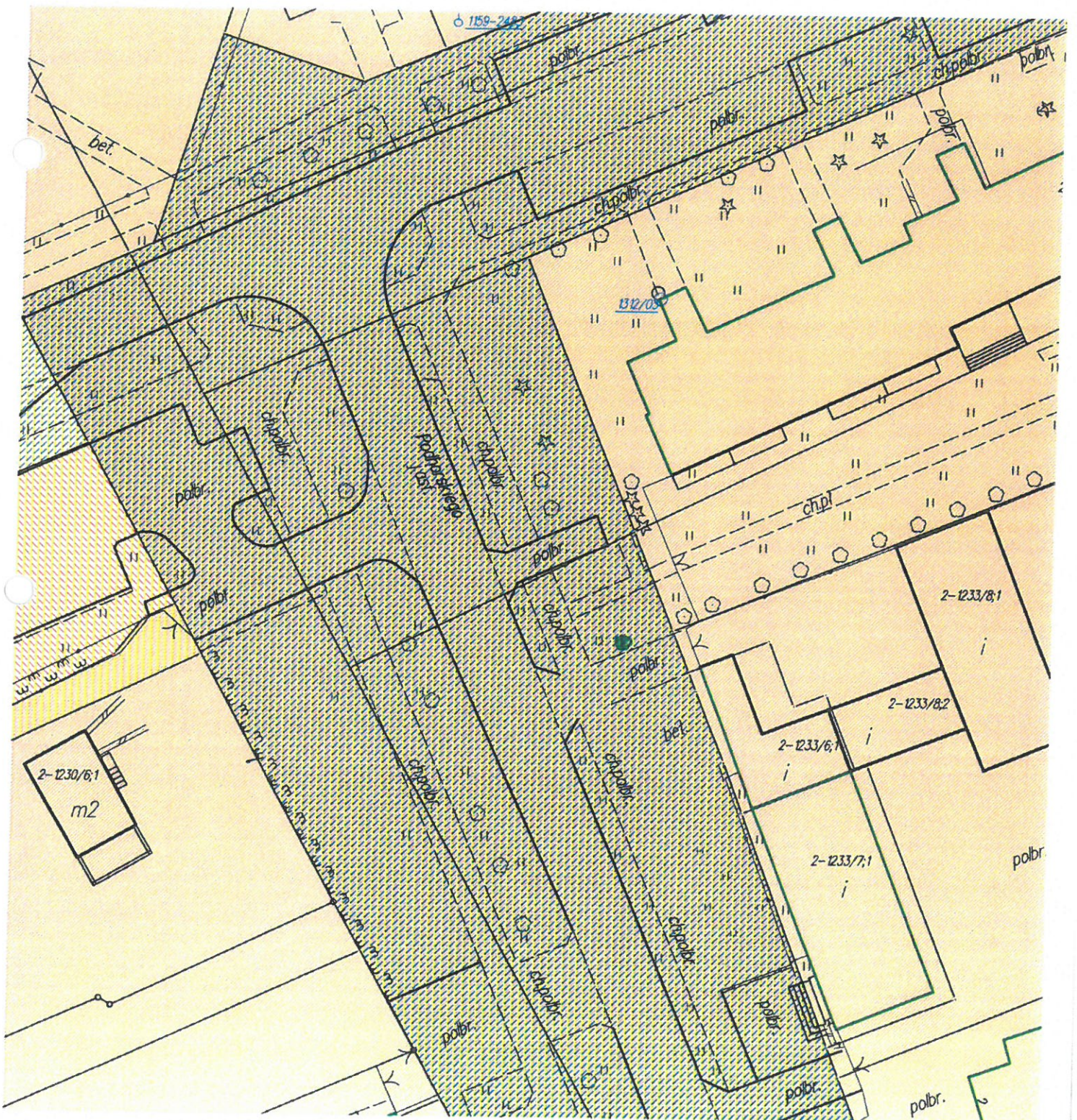


mapa nr 3

- - drzewo do wycinki
- x - lokalizacja drzew do nasadzenia



mapa nr 4
● - drzewo do wycinki



mapa nr 5

o - drzewo do wycinki

x - lokalizacja drzew do nasadzenia

