

**Projekt**

z dnia 7 lutego 2018 r.

Zatwierdzony przez .....

**UCHWAŁA NR .....  
RADY MIASTA EŁKU**

z dnia ..... 2018 r.

**zmieniająca uchwałę w sprawie przyjęcia „Programu Rewitalizacji Ełku na lata 2016-2023” wraz z Prognozą oddziaływania na środowisko.**

Na podstawie art. 18 ust. 2 pkt 6 ustawy z dnia 8 marca 1990 r. o samorządzie gminnym (Dz. U. 2017 r., poz. 1875 z późn. zm.) Rada Miasta Ełku uchwała, co następuje:

§ 1. W uchwale Nr XVIII.184.16 Rady Miasta Ełku z dnia 26 kwietnia 2016 r. w sprawie przyjęcia „Programu Rewitalizacji Ełku na lata 2016-2023” wraz z Prognozą oddziaływania na środowisko, zmienionej uchwałą nr XXII.236.16 Rady Miasta Ełku z dnia 13 września 2016 r., „Program Rewitalizacji Ełku na lata 2016-2023”, stanowiący załącznik nr 1 do uchwały, otrzymuje brzmienie jak w załączniku do niniejszej uchwały.

§ 2. Pozostałe zapisy uchwały nie ulegają zmianie.

§ 3. Wykonanie uchwały powierza się Prezydentowi Miasta Ełku.

§ 4. Uchwała wchodzi w życie z dniem podjęcia.

Załącznik do Uchwały Nr ..... Rady Miasta Ełku z dnia ..... lutego 2018 r.

# **PROGRAM REWITALIZACJI EŁKU NA LATA 2016-2023**



*WERSJA 3*

*AKTUALIZACJA 2018 r.*



# **PROGRAM REWITALIZACJI EŁKU**

## **NA LATA 2016 - 2023**

**Urząd Miasta Elku**

**Wydział Strategii i Rozwoju**

## SPIS TREŚCI

<b>1. Wprowadzenie .....</b>	<b>4</b>
1.1. Analiza <i>Programu Rewitalizacji Elku do roku 2016</i> .....	5
1.2. Uzasadnienie konieczności opracowania Programu wraz z odniesieniem do wybranych dokumentów strategicznych.....	12
<b>2. Diagnoza czynników i zjawisk kryzysowych w Mieście Elk.....</b>	<b>20</b>
2.1. Sfera społeczna.....	22
2.1.1. Demografia .....	22
2.1.2. Bezrobocie.....	26
2.1.3. Ubóstwo.....	29
2.1.4. Bezpieczeństwo.....	34
2.1.5. Zdrowie .....	37
2.1.6. Uczestnictwo w życiu społecznym .....	38
2.2. Sfera gospodarcza .....	39
2.3. Sfera przestrzenno-funkcjonalna .....	43
2.3.1. Zagospodarowanie przestrzenne .....	43
2.3.2. Układ transportowy.....	46
2.4. Sfera techniczna.....	52
2.4.1. Mieszkalnictwo.....	52
2.4.2. Zabytki .....	57
2.5. Sfera środowiskowa .....	59
<b>3. Wyznaczenie obszarów zdegradowanych i obszarów rewitalizacji .....</b>	<b>64</b>
3.1. Obszary zdegradowane .....	64
3.2. Obszar rewitalizacji .....	82
<b>4. Obszar wyznaczony do rewitalizacji w ramach Zintegrowanych Inwestycji Terytorialnych (ZIT).....</b>	<b>88</b>
<b>5. Określenie wizji i celów rewitalizacji .....</b>	<b>91</b>
<b>6. Projekty rewitalizacyjne .....</b>	<b>96</b>
6.1. Wykaz i opis podstawowych projektów rewitalizacyjnych.....	96
6.2. Wykaz uzupełniających rodzajów działań rewitalizacyjnych.....	149
6.3. Lista zbiorcza projektów rewitalizacyjnych w obszarze „Śródmieście” (podstawowych i uzupełniających) .....	153
6.3.1. Lista kompleksowych przedsięwzięć rewitalizacyjnych w ramach instrumentu ZIT w obszarze „Śródmieście – centrum” .....	164
6.4. Wykaz projektów komplementarnych do projektów rewitalizacyjnych.....	167
<b>7. Plan finansowy .....</b>	<b>177</b>
<b>8. Mechanizmy zapewniania komplementarności.....</b>	<b>190</b>
<b>9. Partycypacja społeczna .....</b>	<b>195</b>
<b>10. System wdrażania .....</b>	<b>198</b>
<b>11. System monitoringu i aktualizacji .....</b>	<b>201</b>

## 1. WPROWADZENIE

*Program Rewitalizacji Ełku do roku 2016* to kompleksowy program remontów, modernizacji zabudowy i przestrzeni publicznych, rewaloryzacji zabytków na wybranych obszarach miasta, bezpośrednio powiązanych z rozwojem gospodarczym i społecznym. *Program Rewitalizacji Ełku do roku 2016* został opracowany na podstawie prac Komisji ds. Rewitalizacji Miasta Ełk, a następnie przyjęty, wraz ze strategiczną oceną oddziaływania na środowisko, przez Radę Miasta Ełku uchwałą nr LIII/493/10 z dn. 25 maja 2010 r.

W Programie wytypowano 7 obszarów rewitalizacji, których granice zostały wyznaczone w 2009 r. w oparciu o wytyczne Urzędu Marszałkowskiego Województwa Warmińsko-Mazurskiego dot. rewitalizacji w ramach RPO Warmia i Mazury 2007-2013. Jednak zgodnie z obowiązującym obecnie podejściem do zagadnienia rewitalizacji, określonym przez Ministerstwo Rozwoju w *Wytycznych w zakresie rewitalizacji w programach operacyjnych na lata 2014-2020*, podjęto prace nad zmianą Programu i dostosowaniem go do wymogów określonych w wytycznych. W efekcie przeprowadzonych działań, opartych na szerokich konsultacjach społecznych, powstał *Program Rewitalizacji Ełku na lata 2016-2023*.

Przygotowana została nowa diagnoza całego Miasta w oparciu o podziały urbanistyczne bazujące na utrwalonych związkach przestrzennych, funkcjonalnych i społeczno-ekonomicznych. Diagnoza zawiera szczegółową analizę problemów społecznych oraz gospodarczych, technicznych, przestrzenno-funkcjonalnych i środowiskowych. Na jej podstawie zostały wyznaczone obszary zdegradowane, a spośród nich nowy obszar rewitalizacji obejmujący (zgodnie z wytycznymi) nie więcej niż 20% powierzchni Ełku i zamieszkały przez nie więcej niż 30% mieszkańców.

*Program Rewitalizacji Ełku na lata 2016-2023* jest kontynuacją działań rewitalizacyjnych ujętych w *Programie Rewitalizacji Ełku do roku 2016*, w szczególności w ramach polityki spójności 2007-2013. W nowej wersji Programu zidentyfikowano działania mające na celu wyprowadzenie obszaru rewitalizacji ze stanu kryzysowego. Zaplanowane działania rewitalizacyjne są skoncentrowane lokalnie i zaplanowane z aktywnym udziałem społeczności lokalnych. Program łączy inicjatywy społeczne, ekonomiczne, przestrzenne, techniczne, środowiskowe i kulturowe związane z danym obszarem i jego otoczeniem. Działania są zaplanowane kompleksowo i wzajemnie ze sobą powiązane.

Jednym z instrumentów realizacji zaplanowanych działań są Zintegrowane Inwestycje Terytorialne, poprzez które będą realizowane kompleksowe przedsięwzięcia łączące projekty społeczne z inwestycjami. Wszystkie projekty ujęte w Programie zostały podzielone, ze względu na istotność dla realizacji założonych celów, na projekty podstawowe, uzupełniające rodzaje działań rewitalizacyjnych oraz projekty komplementarne do projektów rewitalizacyjnych. Sporządzono dla nich również plan finansowy.

Bardzo istotnym elementem w procesie tworzenia Programu była partycypacja społeczna. Na każdym etapie Program konsultowany był z szerokim gronem potencjalnych beneficjentów i odbiorców, w szczególności ze społecznością terenów wyznaczonych do rewitalizacji i organizacjami pozarządowymi. Partycypacja publiczna będzie wpisana w proces rewitalizacji również przy wdrażaniu, monitorowaniu i aktualizacji Programu.

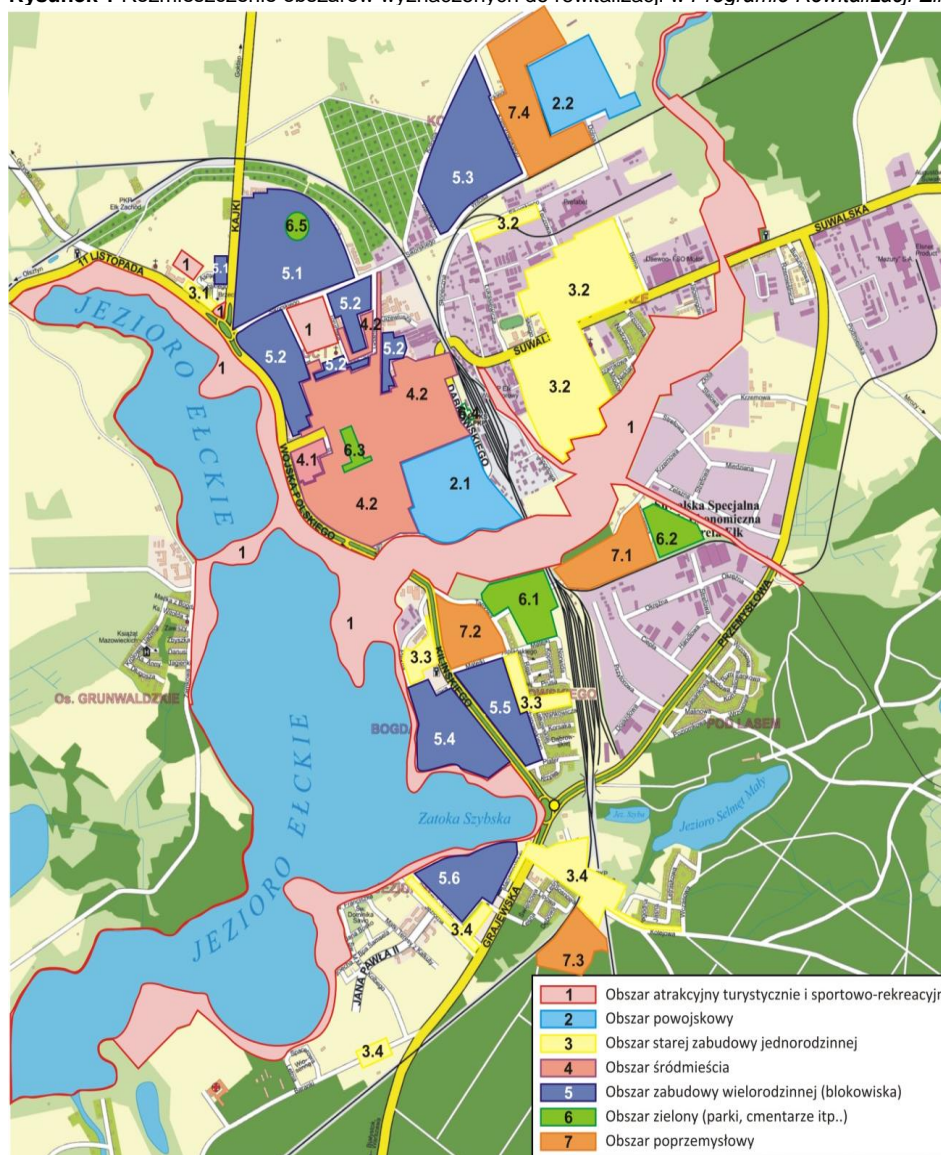
*Program Rewitalizacji Ełku na lata 2016-2023* powstał z wykorzystaniem wsparcia eksperckiego ze strony Ministerstwa Rozwoju w ramach projektu „Modelowa rewitalizacja miasta”. Poprzez udział w projekcie zespół opracowujący Program oraz członkowie grupy roboczej ds. rewitalizacji wzięli udział w cyklu szkoleń z zakresu m.in. wyznaczania obszarów rewitalizacji i przygotowywania programu rewitalizacji wraz z jego poszczególnymi elementami (diagnoza, wyznaczanie projektów, finansowanie, wdrażanie i monitoring, partycypacja społeczna). Ponadto Program był na bieżąco konsultowany z ekspertem ds. rewitalizacji, wyznaczonym przez Ministerstwo. W latach 2016-2018 Miasto Ełk będzie realizowało projekt pn. „Nowe Śródmieście Ełku – wzór na rewitalizację”, w ramach którego zostanie wypracowany model działań rewitalizacyjnych oparty o Ełckie Centrum Rewitalizacji Społecznej.

### 1.1. Analiza Programu Rewitalizacji Elku do roku 2016

Obszar rewitalizacji w Programie Rewitalizacji Elku do roku 2016 (przyjęty przez Radę Miasta Elku uchwałą nr LIII/493/10 z dn. 25 maja 2010 r.) obejmował swym zasięgiem teren Miasta Elku. Wyznaczono 7 obszarów priorytetowych koncentracji działań rewitalizacyjnych:

1. **OBSZAR ATRAKCYJNY TURYSTYCZNIE I SPORTOWO – REKREACYJNIE**
2. **OBSZAR POWOJSKOWY**
3. **OBSZAR ZABUDOWY STAREJ I JEDNORODZINNEJ**
4. **OBSZAR ŚRÓDMIEŚCIA**
5. **OBSZAR ZABUDOWY WIELORODZINNEJ „BLOKOWISKA”**
6. **OBSZAR ZIELONY (PARKI I CMENTARZE)**
7. **OBSZAR POPRZEMYSŁOWY.**

Rysunek 1 Rozmieszczenie obszarów wyznaczonych do rewitalizacji w Programie Rewitalizacji Elku do roku 2016.



W Programie Rewitalizacji Elku do roku 2016 zaplanowano 122 działania obejmujące 138 poddziałań.

**Wśród zrealizowanych do tej pory działań rewitalizacyjnych na szczególną uwagę zasługują:**

- renowacja zabytkowej kamienicy przy ul. Małeckich 3 (z przeznaczeniem dla elckich organizacji pozarządowych) wraz z przyległym zabytkowym Parkiem Solidarności,
- rozbudowa promenady pieszo-rowerowej wzdłuż nabrzeża Jeziora Elckiego,
- budowa amfiteatru przy Elckim Centrum Kultury oraz przebudowa budynku ECK,
- rewitalizacja zniszczonych terenów u zbiegu ulic J. Dąbrowskiego i T. Kościuszki („Brama Mazur”),
- modernizacja Elckiej Kolei Wąskotorowej,
- zagospodarowanie Placu Jana Pawła II,
- zagospodarowanie turystyczne terenu przy Centrum Edukacji Ekologicznej,
- budowa i modernizacja obiektów sportowo-rekreacyjnych przy MOSiR (stadion, boiska, korty tenisowe, park linowy),
- budowa lub modernizacja ulic: Ogrodowej, Sportowej, Asnyka, Wańkowicza, Nałkowskiej, Bp. Samsela, Juranda, Długosza, Wrzosowej, Pięknej, Bema, Mickiewicza, Wojska Polskiego, Wileńskiej, Bahrkego, Królowej Jadwigi, Księżnej Anny, Jagienki, Książąt Mazowieckich, Księcia Witolda, Maćka z Bogdańca, Danusi, Zbyszka z Bogdańca, Zawiszy, Dolnej, Sikorskiego, Kajki, Piwnika Ponurego, św. Jana Bosko, Jakubczaka, Piłsudskiego, Wojska Polskiego, skrzyżowania ul. Kajki, Tuwima i Grodzieńskiej,
- renowacja zabytkowej kamienicy przy ul. Piłsudskiego 2,
- adaptacja budynku pokoszarowego przy ulicy Kościuszki na cele mieszkalne i usługowe,
- budowa osiedla socjalnego przy ul. Sikorskiego,
- adaptacja budynku na Środowiskowy Dom Samopomocy dla osób z chorobą Alzheimera i innymi zaburzeniami psychicznymi (ul. Kościuszki 28B),
- rewitalizacja budynku Wyższego Seminarium Duchownego,
- rewitalizacja katedry św. Wojciecha, kościoła Najświętszego Serca Jezusowego, kościoła Baptystów,
- kompleksowe przygotowanie terenu pod inwestycję w Miejskiej Strefie Rozwoju „Techno – Park” oraz budowa Parku Naukowo-Technologicznego,
- termomodernizacja licznych budynków wielorodzinnych wspólnot i spółdzielni mieszkaniowych, modernizacja szkolnych obiektów sportowo-rekreacyjnych, tworzenie placów zabaw, budowa parkingów i innych,
- budowa Parku Kopernika i parku rekreacyjno-sportowego przy ul. Parkowej i rzece Elk oraz skweru u zbiegu ulic Zamkowej, Pułaskiego i Wojska Polskiego,
- renowacje zabytkowych kamienic (w ramach dotacji z budżetu Miasta) – ul. Armii Krajowej 20, 23, 25, Armii Krajowej 18 i Chopina 2, 3 Maja 11, Mickiewicza 12.

Działania infrastrukturalne uzupełniane były projektami na rzecz aktywizacji i integracji mieszkańców wykluczonych i zagrożonych wykluczeniem społecznym, w szczególności dzieci i młodzieży. Bardzo ważnym przedsięwzięciem w tym zakresie było Elckie Centrum Rewitalizacji Społecznej. W wyniku realizacji projektu przeszkolono 20 kandydatów na pedagogów społecznych i animatorów, którzy przeprowadzili 14 000 godzin pracy na rzecz lokalnych środowisk (wsparciem objęto 150 młodych osób w wieku 10-20 lat).



Tabela 1 Realizacja Programu Rewitalizacji Elku do roku 2016 w latach 2011-2015.

L.p.	Nazwa obszaru	Liczba projektów i wyodrębnionych poddziałań w poszczególnych obszarach	Projekty zrealizowane (w trakcie realizacji) w 2015 roku	Projekty zrealizowane (w trakcie realizacji) w 2014 roku	Projekty zrealizowane (w trakcie realizacji) w 2013 roku	Projekty zrealizowane (w trakcie realizacji) w 2012 roku	Projekty zrealizowane (w trakcie realizacji) w 2011 roku
I.	Atrakcyjny turystycznie i sportowo - rekreacyjnie	23 działania (24 poddziałania)	4 działania (1 poddziałanie)	7 działań (4 poddziałania)	7 działań (3 poddziałania)	5 działań (1 poddziałanie)	9 działań (2 poddziałania)
II.	Powojkowy	5 (3)	1	2	1	1	2 (1)
III.	Zabudowa stara i jednorodzinna	10 (8)	2	3 (1)	3 (2)	5 (2)	1 (3)
IV.	Śródmieście	32 (70)	16 (22)	16 (24)	14 (22)	17 (22)	2 (9)
V.	Zabudowa wielorodzinna „Błokowiska”	40 (21)	17 (12)	20 (14)	18 (13)	13 (11)	7 (10)
VI.	Zielony (parki i cmentarze)	5 (8)	2 (2)	2 (1)	1 (1)	2 (2)	1 (1)
VII.	Poprzemysłowy	7 (4)	0	1 (1)	1	1	2
<b>Razem:</b>		<b>122 (138)</b>	<b>42 (37)</b>	<b>51 (45)</b>	<b>45 (41)</b>	<b>44 (38)</b>	<b>24 (26)</b>



W Programie Rewitalizacji Etku do roku 2016, zgodnie z obowiązującym w poprzednim okresie programowania funduszy UE podejściem do rewitalizacji, największy nacisk kładziony był na zadania infrastrukturalne polegające głównie na zagospodarowywaniu przestrzeni publicznych oraz remontach i modernizacji zabudowy wielorodzinnej. Pomimo licznych inwestycji z zakresu termomodernizacji i poprawy warunków technicznych, potrzeby w tym zakresie są nadal znaczne. Dotyczy to zarówno tzw. blokowisk, jak i zabudowy przedwojennej. Dla zobrazowania tych potrzeb w poniższych tabelach przedstawiono dane dot. budynków do termomodernizacji będących w zarządzie Spółdzielni Mieszkaniowej „Świt” oraz miejskiej spółki Administrator, w podziale na poszczególne obszary.

**Tabela 2** Potrzeby termomodernizacyjne SM Świt (2014 r., źródło: SM „Świt”).

Obszar	Ilość budynków	Ilość budynków przeznaczonych do termomodernizacji	% budynków do termomodernizacji
Nr 1 – Atrakcyjny turystycznie i sportowo-rekreacyjnie	3	3	100%
Nr 4.1. – Śródmieście (Osiedle Centrum)	16	12	75%
Nr 4.2. – Śródmieście (Stare Miasto)	17	16	94%
Nr 5.1. - Zabudowa wielorodzinna „Blokowiska” (Osiedle Północ II)	33	29	88%
Nr 5.2. - Zabudowa wielorodzinna „Blokowiska” (Osiedle Północ I)	33	30	91%
Nr 5.3. - Zabudowa wielorodzinna „Blokowiska”(Osiedle Konieczki)	33	25	76%
Nr 5.5. - Zabudowa wielorodzinna „Blokowiska”(Osiedle Kochanowskiego)	10	9	90%

**Tabela 3** Potrzeby termomodernizacyjne Administrator sp. z o.o. (2013 r., źródło: Administrator sp. z o.o.).

Obszar	Ilość budynków wielorodzinnych	Ilość budynków przeznaczonych do termomodernizacji	% budynków do termomodernizacji
Nr 1 – Atrakcyjny turystycznie i sportowo-rekreacyjnie	23	23	100%
Nr 3.2. - Zabudowa stara i jednorodzinna (Zatorze)	14	12	86%
Nr 3.3. - Zabudowa stara i jednorodzinna (Kochanowskiego – Piękna)	1	1	100%
Nr 3.4. - Zabudowa stara i jednorodzinna (Szyba)	13	13	100%
Nr 4.1. – Śródmieście (Osiedle Centrum)	2	2	100%
Nr 4.2. – Śródmieście (Stare Miasto)	193	187	97%
Nr 5.1. - Zabudowa wielorodzinna „Blokowiska” (Osiedle Północ II)	2	2	100%
Nr 5.2. - Zabudowa wielorodzinna „Blokowiska” (Osiedle Północ I)	13	13	100%
Nr 5.5. - Zabudowa wielorodzinna „Blokowiska”(Osiedle Kochanowskiego)	3	1	33%
Nr 6 - Zielony (Parki i Cmentarze)	5	5	100%

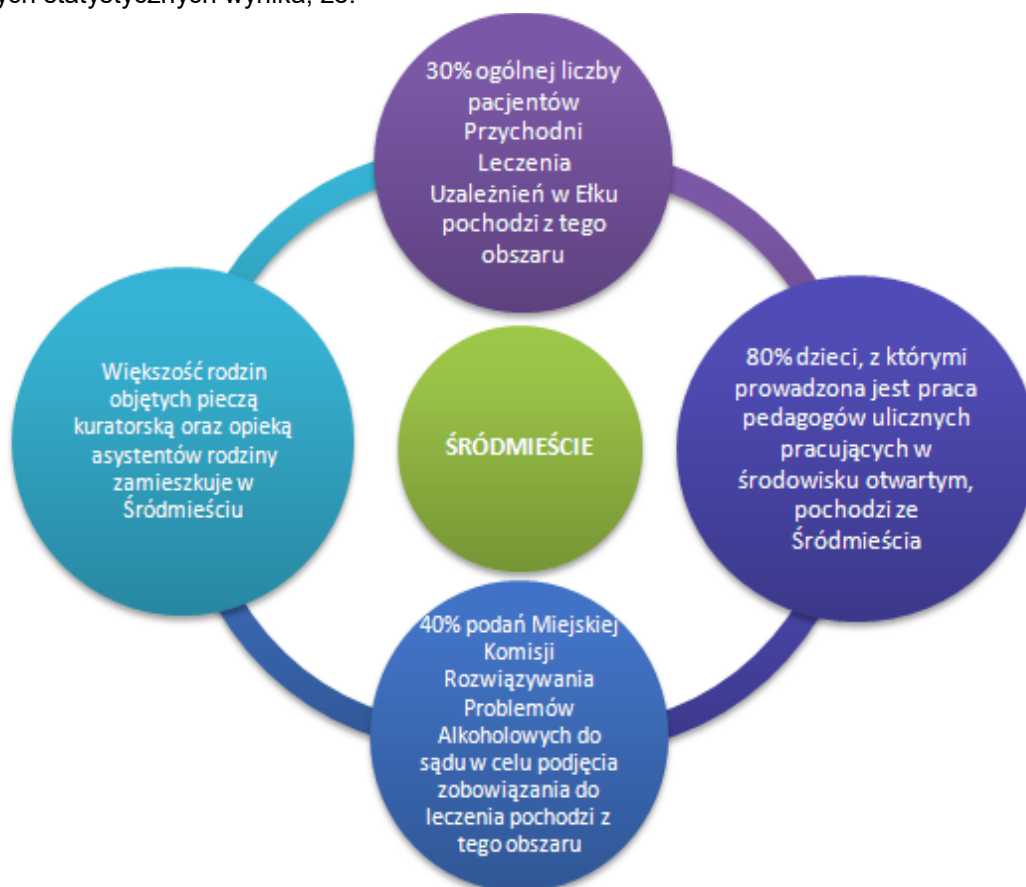
Analizując sytuację na rynku pracy, nadal widać niekorzystne zjawiska. Realizacja Programu zbiegła się w czasie z trudną sytuacją w gospodarce międzynarodowej i krajowej (kryzys gospodarczy). Porównując lata 2009 i 2012 zauważalny jest wzrost zarówno liczby osób bezrobotnych jak i odsetka osób długotrwale bezrobotnych. Wpływ na to miał również dynamiczny wzrost liczby mieszkańców Miasta. Analizując wartości bezwzględne najbardziej dotknięte zjawiskiem bezrobocia na koniec 2012 r. były obszary Śródmieścia i obszary zabudowy wielorodzinnej „Blokowiska”, w szczególności Stare Miasto (obszar nr 4.2. – 22% ogólnej liczby bezrobotnych w Ełku) Osiedle Konieczki (nr 5.3. – 10% ogółu bezrobotnych), Osiedle Kochanowskiego (nr 5.5. – 9%) i Osiedle Północ II (nr 5.1. – 8,5%). Biorąc pod uwagę wartości procentowe wyraźnie widać trudną sytuację w obszarze zabudowy starej i jednorodzinnej, jednak skala tych problemów jest znacznie mniejsza niż na wspomnianych powyżej obszarach ze względu na stosunkowo małą liczbę mieszkańców tego obszaru.

**Tabela 4** Statystyka bezrobocia w wybranych obszarach rewitalizacji (stan na koniec 2012 r., źródło: PUP w Ełku).

Obszar	Liczba osób bezrobotnych, tym:	Długotrwale bezrobotni	Poszukujący pracy 12 miesięcy i dłużej	Bezrobotni z wykształceniem podstawowym
<b>Nr 3 - Zabudowa stara i jednorodzinna (łącznie)</b>	<b>361</b>	<b>59,56%</b>	<b>3,32%</b>	<b>24,65%</b>
Nr 3.1. (11-go Listopada)	19	47,37%	0,00%	22,22%
Nr 3.2. (Zatorze)	234	58,97%	3,42%	19,66%
Nr 3.3. (Kochanowskiego – Piękna)	37	67,57%	2,70%	16,22%
Nr 3.4. (Szyba)	71	60,56%	4,23%	49,30%
<b>Nr 4 - Śródmieście (łącznie)</b>	<b>1270</b>	<b>50,94%</b>	<b>3,94%</b>	<b>25,28%</b>
Nr 4.1. (Osiedle Centrum)	111	43,24%	11,71%	21,62%
Nr 4.2. (Stare Miasto)	1159	51,68%	3,19%	25,63%
<b>Nr 5 - Zabudowa wielorodzinna „Blokowiska” (łącznie)</b>	<b>2383</b>	<b>47,08%</b>	<b>3,73%</b>	<b>13,55%</b>
Nr 5.1. (Osiedle Północ II)	446	48,65%	3,59%	15,02%
Nr 5.2. (Osiedle Północ I)	285	41,40%	7,37%	23,51%
Nr 5.3. (Osiedle Konieczki)	537	45,25%	2,23%	11,55%
Nr 5.4. (Osiedle Bogdanowicza)	273	44,32%	4,03%	14,29%
Nr 5.5. (Osiedle Kochanowskiego)	469	48,19%	3,20%	15,57%
Nr 5.6. (Osiedle Jeziorna)	373	52,82%	3,75%	11,26%

Zjawisko bezrobocia przyczynia się do pogorszenia bytu i stanu psychofizycznego poszczególnych jednostek i całych rodzin, co często skutkuje występowaniem zjawisk patologicznych, głównie uzależnieniami i przestępczością. W tych statystykach dominują obszary koncentracji bezrobocia, czyli Śródmieście i Blokowska.

Pod względem **uzależnień od alkoholu** najbardziej niekorzystnie prezentuje się Śródmieście. Z danych statystycznych wynika, że:



**Pod względem uzależnień od narkotyków** szczególnie problemowe obszary to „Blokowiska” (głównie Osiedle Konieczki (5.3.), Osiedle Bogdanowicza (5.4.) i Osiedle Kochanowskiego (5.5.) oraz Śródmieście. Z danych Punktu Konsultacyjnego dla osób uzależnionych od narkotyków i ich rodzin wynika, że 60% pacjentów zamieszkuje ww. obszary.

Komenda Powiatowa Policji w Ełku dla poszczególnych rejonów miasta prowadzi statystyki w oparciu o podział na trzy sektory służbowe:

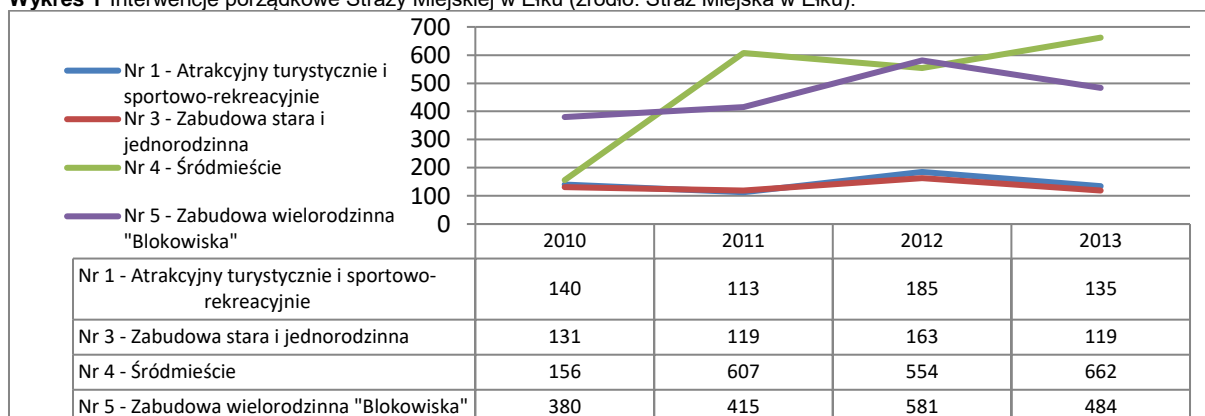
- Sektor I obejmuje centrum miasta, osiedle Północ I i osiedle Grunwaldzkie (obszary nr 1, 2, 3.1., 4, 5.2., 6 wyznaczone do rewitalizacji),
- Sektor II obejmuje osiedla Północ II, Konieczki, Zatorze (obszary nr 3.2., 5.1., 5.3. wyznaczone do rewitalizacji),
- Sektor III obejmuje osiedla Bogdanowicza, Kochanowskiego, Jeziorna, Baranki, Pod Lasem, Specjalną Suwalską Strefę Ekonomiczną, okolice ul. Grajewskiej (obszary nr 3.3., 3.4., 5.4., 5.5., 5.6., 7 wyznaczone do rewitalizacji).

Z analizy danych KPP wynika, że do największej ilości zdarzeń kryminalnych dochodzi w sektorze I. W sektorze I jest również najwięcej wykroczeń. W statystykach Straży Miejskiej prym wiodą obszary Śródmieście i Blokowska.

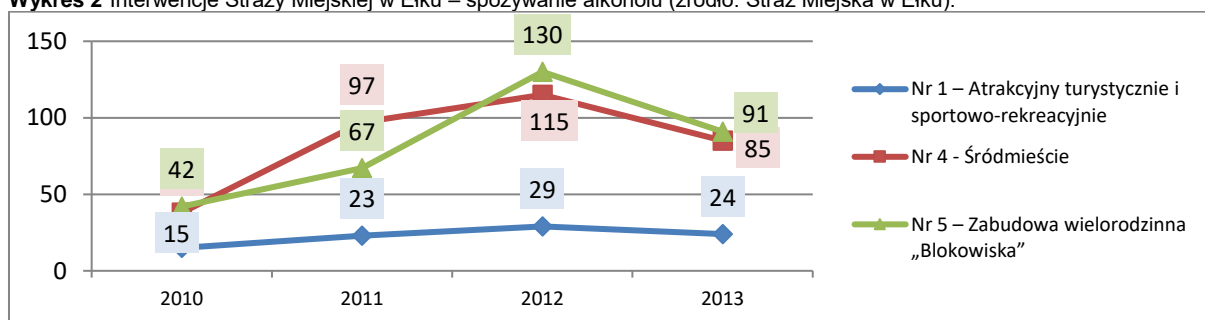
Tabela 5 Liczba przestępstw w Elku w podziale na sektory (2013 r., źródło: KPP w Elku).

	SEKTOR I	SEKTOR II	SEKTOR III
Kradzieże	198	133	118
Rozboje	12	2	1
Bójki, pobicia	11	2	1
Zniszczenia mienia	68	44	43

Wykres 1 Interwencje porządkowe Straży Miejskiej w Elku (źródło: Straż Miejska w Elku).



Wykres 2 Interwencje Straży Miejskiej w Elku – spożywanie alkoholu (źródło: Straż Miejska w Elku).



Trudności na rynku pracy powodują konieczność korzystania ze **świadczeń pomocy społecznej**. Biorąc pod uwagę obszary wyznaczone do rewitalizacji klienci pomocy społecznej w 2013 r. nadal zamieszkiwali przede wszystkim obszary „**Blokowisk**” (50,89% wszystkich osób korzystających z pomocy społecznej w obszarach rewitalizowanych) i **Śródmieścia** (24,25%).

Tabela 6 Ilość rodzin i osób w rodzinach korzystających z pomocy społecznej wg obszarów rewitalizacji (2013 r., źródło: MOPS w Elku)

Obszar	Ilość rodzin	Ilość osób w rodzinach
Nr 1 – Atrakcyjny turystycznie i sportowo-rekreacyjnie	91	227
Nr 2 - Powojkowy	64	112
Nr 3 – Zabudowa stara i jednorodzinna	163	350
3.1. (11-go Listopada)	0	0
3.2. (Zatorze)	109	228
3.3. (Kochanowskiego – Piękna)	4	13

Obszar	Ilość rodzin	Ilość osób w rodzinach
3.4. (Szyba)	50	109
<b>Nr 4 - Śródmieście</b>	<b>366</b>	<b>780</b>
4.1. (Osiedle Centrum)	96	182
4.2. (Stare Miasto)	270	598
<b>Nr 5 – Zabudowa wielorodzinna „Błokowiska”</b>	<b>713</b>	<b>1 637</b>
5.1. (Osiedle Północ II)	183	381
5.2. (Osiedle Północ I)	183	371
5.3. (Osiedle Konieczki)	119	305
5.4. (Osiedle Bogdanowicza)	63	130
5.5. (Osiedle Kochanowskiego)	106	307
5.6. (Osiedle Jeziorna)	59	143
<b>Nr 6 – Zielony (Parki i Cmentarze)</b>	<b>32</b>	<b>75</b>
<b>Nr 7 - Poprzemysłowy</b>	<b>14</b>	<b>36</b>

Program był na bieżąco aktualizowany w oparciu o monitoring i wnioski beneficjentów. Corocznie prowadzono monitoring realizacji Programu, a wnioski przedstawiane były Prezydentowi i Radzie Miasta Ełku. Wykonane analizy i obserwacje wskazują, że sferami, w których doszło do największej poprawy w wyniku realizacji *Programu Rewitalizacji Ełku do roku 2016*, są mieszkalnictwo wielorodzinne oraz zagospodarowanie przestrzeni publicznych. Działania te niewątpliwie wpłynęły pozytywnie na jakość życia mieszkańców i atrakcyjność Ełku (turystyczną, gospodarczą, wizerunkową) we wszystkich obszarach wyznaczonych do rewitalizacji. Jednak obecnie głównymi problemami Ełku wydają się być sprawy społeczne związane z rynkiem pracy, uzależnieniami czy też bezpieczeństwem i to na tych zagadnieniach trzeba skoncentrować się w nadchodzących latach. Działania na rzecz rozwiązywania problemów społecznych muszą być w dalszym ciągu uzupełniane przez projekty infrastrukturalne.

## 1.2. Uzasadnienie konieczności opracowania Programu wraz z odniesieniem do wybranych dokumentów strategicznych

Rewitalizacja stanowi jeden z pięciu terytorialnych obszarów strategicznej interwencji wskazanych w Umowie Partnerstwa (dokument określający kierunki interwencji funduszy unijnych w latach 2014-2020). Umowa Partnerstwa stanowi, że **wyzwaniem dla Polski pozostaje zapewnienie warunków dla właściwej rewitalizacji**, tj. zintegrowanego i kompleksowego, przygotowanego i przeprowadzonego z uwzględnieniem realnej partycypacji społecznej, przeciwdziałania procesom degradacji związanym m.in. z postępującą degradacją tkanki miejskiej (w tym mieszkaniowej), erozją stosunków społecznych, niekorzystnymi procesami demograficznymi (migracje, depopulacja), przestrzennymi (suburbanizacja), infrastrukturalnymi (transport, efektywność energetyczna) oraz środowiskowymi (zanieczyszczenia środowiska).

Wg wytycznych Ministerstwa Rozwoju w zakresie rewitalizacji w programach operacyjnych, **rewitalizacja** to kompleksowy proces wyprowadzenia ze stanu kryzysowego obszarów zdegradowanych poprzez działania całościowe (powiązane wzajemnie przedsięwzięcia obejmujące kwestie społeczne oraz gospodarcze lub przestrzenno-funkcjonalne lub techniczne lub środowiskowe),

integrujące interwencję na rzecz społeczności lokalnej, przestrzeni i lokalnej gospodarki, skoncentrowane terytorialnie i prowadzone w sposób zaplanowany oraz zintegrowany poprzez programy rewitalizacji. Rewitalizacja zakłada optymalne wykorzystanie specyficznych uwarunkowań danego obszaru oraz wzmocnienie jego lokalnych potencjałów (w tym także kulturowych) i jest procesem wieloletnim, prowadzonym przez interesariuszy (m.in. przedsiębiorców, organizacje pozarządowe, właściciele nieruchomości, organy władzy publicznej etc.) tego procesu, w tym przede wszystkim we współpracy z lokalną społecznością<sup>1</sup>.

Zgodnie z ww. wytycznymi **Program Rewitalizacji Elku na lata 2016-2023** to inicjowany i uchwalony przez radę gminy, na podstawie art. 18 ust. 2 pkt. 6 ustawy z dnia 8 marca 1990 r. o samorządzie gminnym (Dz. U. z 2016 r. poz. 446) wieloletni program działań w sferze społecznej oraz gospodarczej lub przestrzenno-funkcjonalnej lub technicznej lub środowiskowej, zmierzający do wyprowadzenia obszarów rewitalizacji ze stanu kryzysowego oraz stworzenia warunków do ich zrównoważonego rozwoju, stanowiący narzędzie planowania, koordynowania i integrowania różnorodnych aktywności w ramach rewitalizacji.

Program Rewitalizacji Elku na lata 2016-2023 został opracowany w celu zidentyfikowania potrzeb w zakresie rewitalizacji zdegradowanych obszarów znajdujących się na terenie miasta Elku, wyznaczenia kierunków i zaplanowania całościowych przedsięwzięć (integrujących działania społeczne, gospodarcze, przestrzenne, techniczne itp.), które w rezultacie mają skutkować wyprowadzeniem obszaru rewitalizacji ze stanu kryzysowego i włączeniem go w procesy rozwojowe. **Rewitalizacja traktowana jest jako proces, od którego zależy rozwój Elku i poprawa jakości życia mieszkańców.** Będzie służyła podniesieniu atrakcyjności obszaru rewitalizacji (i całego miasta) dla obecnych oraz potencjalnych mieszkańców i przedsiębiorców, zwiększeniu komfortu życia oraz polepszeniu kapitału społecznego. Zaplanowane działania rewitalizacyjne są skoncentrowane lokalnie i zaplanowane z aktywnym udziałem społeczności lokalnych.

**Program Rewitalizacji Elku na lata 2016-2023 jest kontynuacją działań rewitalizacyjnych ujętych w Programie Rewitalizacji Elku do roku 2016, w szczególności w ramach polityki spójności 2007-2013.** Wytworzona i zmodernizowana w latach 2007-2013 infrastruktura, jak również nowe inwestycje, w możliwie największym stopniu będą służyły rozwiązywaniu zdiagnozowanych problemów społecznych. Wykorzystane zostaną również wnioski i doświadczenia z dotychczasowego sposobu wspierania procesów rewitalizacji w Mieście Elk w celu efektywnej realizacji zaplanowanych działań i wyprowadzenia obszaru rewitalizacji ze stanu kryzysowego.

Program rewitalizacji Elku na lata 2016-2023 jest zgodny z następującymi dokumentami strategicznymi i planistycznymi:

<b>Europa 2020</b>	Priorytet II Rozwój zrównoważony - wspieranie efektywniej korzystającej z zasobów, bardziej przyjaznej środowisku i bardziej konkurencyjnej gospodarki. Priorytet III Rozwój sprzyjający włączeniu społecznemu - wspieranie gospodarki o wysokim poziomie zatrudnienia, zapewniającej spójność społeczną i terytorialną.
<b>Strategia na rzecz Odpowiedzialnego Rozwoju</b>	Cel szczegółowy II – Rozwój społecznie wrażliwy i terytorialnie zrównoważony Kierunki interwencji 3.1 Poprawa warunków rozwojowych polskich miast 3.3 Aktywizacja potencjałów miast średnich tracących funkcje społeczno-gospodarcze

<sup>1</sup> Wytyczne w zakresie rewitalizacji w programach operacyjnych na lata 2014-2020, Ministerstwo Rozwoju, 2 sierpnia 2016 r.



<p><b>Strategia Rozwoju Kraju 2020</b></p>	<p>Priorytety rozwojowe                      I.3.2. Rozwój kapitału społecznego                      I.3.3. Zwiększenie bezpieczeństwa obywatela                      II.4.1. Zwiększenie aktywności zawodowej                      II.4.2. Poprawa jakości kapitału ludzkiego                      II.6.2. Poprawa efektywności energetycznej                      III.1.1. Zwiększenie aktywności osób wykluczonych i zagrożonych wykluczeniem społecznym                      III.1.2. Zmniejszenie ubóstwa w grupach najbardziej nim zagrożonych                      I II.2.1. Podnoszenie jakości i dostępności usług publicznych                      II.2.2. Zwiększenie efektywności systemu świadczenia usług publicznych</p>
<p><b>Krajowa Polityka Miejska 2023</b></p>	<p>Cele szczegółowe                      2. Wspieranie zrównoważonego rozwoju ośrodków miejskich, w tym przeciwdziałanie negatywnym zjawiskom niekontrolowanej suburbanizacji (miasto zwarte i zrównoważone).                      3. Odbudowa zdolności do rozwoju poprzez rewitalizację zdegradowanych społecznie, ekonomicznie i fizycznie obszarów miejskich (miasto spójne).                      5. Wspomaganie rozwoju subregionalnych i lokalnych ośrodków miejskich, przede wszystkim na obszarach problemowych polityki regionalnej (w tym na niektórych obszarach wiejskich) poprzez wzmacnianie ich funkcji oraz przeciwdziałanie ich upadkowi ekonomicznemu (miasto silne).</p>
<p><b>Strategia rozwoju społeczno-gospodarczego województwa warmińsko-mazurskiego do roku 2025</b></p>	<p>Cele operacyjne                      1.1. Wzrost konkurencyjności regionu poprzez rozwój inteligentnych specjalizacji                      1.3. Wzrost liczby miejsc pracy                      2.1. Rozwój kapitału społecznego                      2.2. Wzrost dostępności i jakości usług publicznych                      4.3. Poprawa jakości i ochrona środowiska</p>
<p><b>Strategia Zrównoważonego Rozwoju Ełku do 2020 roku</b></p>	<p>Cele operacyjne                      G.I. Wzrost zatrudnienia                      G.VII. Wykorzystanie potencjału turystycznego Miasta Ełk                      S.II. Dostosowanie systemu edukacji do potrzeb rynku pracy                      S.IV. Zapewnienie systemu pomocy społecznej i opieki zdrowotnej na poziomie odpowiadającym potrzebom mieszkańców                      S.VI. Wzrost dostępności mieszkań                      S.VII. Wspieranie i rozwijanie inicjatyw mieszkańców                      S.VIII. Poprawa bezpieczeństwa w mieście                      S.IX. Wspieranie rodzin                      P.I. Rewitalizacja starej zabudowy                      P.II. Wzrost potencjału turystycznego miasta                      P.III. Zwiększenie ilości terenów zielonych                      P.V. Rozbudowa bazy sportowo – rekreacyjnej i jej modernizacja                      P.VI. Poprawa układu komunikacyjnego miasta. Usprawnienie organizacji ruchu                      E.IV. Podniesienie świadomości ekologicznej mieszkańców                      E.V. Eliminowanie zanieczyszczeń powietrza i nadmiernego hałasu</p>
<p><b>Studium uwarunkowań i kierunków zagospodarowania przestrzennego Miasta Ełku</b></p>	<p>Cel generalny:                      Celem generalnym jest poprawa jakości życia mieszkańców miasta we wszystkich sferach funkcjonowania miasta w warunkach zrównoważonego rozwoju.                      Cele główne dla stref strukturalnych                      Strefa A:                      Wykształcenie centralnej strefy miejskiej o najwyższej jakości przestrzeni publicznej z koncentracją usług śródmiejskich i rewitalizacją istniejącej zabudowy.</p>



	<p>Strefa D</p> <p>Ochrona i odpowiednie wykorzystanie środowiska przyrodniczego zarówno dla rozwoju funkcji wypoczynkowych, rekreacyjnych i turystycznych, w tym przestrzeni publicznych, jak i dla prawidłowego funkcjonowania systemu przyrodniczego miasta. Wzmacnianie rangi miasta w kierunku rekreacyjno-turystycznym poprzez połączenie jezior: Sunowo, Ełckiego i Selmęt Mały.</p>
<p><b>Program ochrony środowiska Miasta Ełku na lata 2014 - 2017</b></p>	<p>Cele główne i szczegółowe</p> <p>I. Ochrona i racjonalne użytkowanie zasobów przyrodniczych.</p> <p>1. Skuteczna ochrona środowiska naturalnego</p> <p>1.3. Ochrona różnorodności przyrodniczej</p> <p>- zachowanie, powiększenie i pielęgnacja terenów zielonych, jako obszarów rekreacji i ostoi przyrodniczych.</p> <p>6. Ochrona klimatu</p> <p>- promocja wykorzystania odnawialnych źródeł energii w celu zapewnienia wzrostu udziału OZE w bilansie energii pierwotnej.</p> <p>II Poprawa jakości środowiska i bezpieczeństwa ekologicznego</p> <p>2. Poprawa jakości powietrza</p> <p>- zmniejszenie zapotrzebowania na energię: stosowanie energooszczędnych technologii w gospodarce, dokonywanie termomodernizacji budynków, wprowadzanie nowoczesnych systemów grzewczych w domkach jednorodzinnych</p> <p>- poprawa jakości dróg, organizacja ruchu kołowego</p> <p>III Edukacja ekologiczna i udział społeczeństwa w działaniach</p> <p>2. Wzrost świadomości ekologicznej społeczeństwa.</p>
<p><b>Działania Miasta Ełk na rzecz redukcji Emisji CO2 do 2020 roku</b></p>	<p>Cel szczegółowy 4 - Zwiększenie wykorzystania energii pochodzącej ze źródeł odnawialnych</p> <p>Cel szczegółowy 5 - Zwiększenie efektywności wykorzystania / wytwarzania / dostarczania energii</p> <p>Cel szczegółowy 7 - Poprawa ładu przestrzennego, rozwój zrównoważonej przestrzeni publicznej</p> <p>Cel szczegółowy 9 - Zwiększenie świadomości wśród mieszkańców dotyczącej ich wpływu na lokalną gospodarkę eko-energetyczną oraz jakość powietrza.</p> <p>Cel szczegółowy 10 - Promocja efektywnych energetycznie rozwiązań w oświetleniu</p>
<p><b>Strategia Rozwiązywania Problemów Społecznych Miasta Ełk na lata 2008 – 2018</b></p>	<p>Priorytety</p> <ol style="list-style-type: none"> <li>1. Aktywna polityka społeczna wobec grup dotkniętych i zagrożonych marginalizacją oraz pomoc w ich reintegracji społecznej.</li> <li>2. Ełk miastem aktywnym dzięki permanentnej polityce społecznej.</li> <li>3. Aktywna polityka zapobiegania i leczenia uzależnień.</li> <li>4. Ełk miastem szczęśliwego dzieciństwa.</li> <li>5. Promocja przedsiębiorczości i ograniczenie skutków bezrobocia.</li> </ol>
<p><b>Pro EGO `2014-2020</b></p>	<p>Kierunki działań:</p> <ol style="list-style-type: none"> <li>1. Tworzenie i rozwój produktów turystycznych</li> <li>4. Wspieranie szkolnictwa i edukacji</li> <li>5. Aktywizacja społeczno-zawodowa mieszkańców</li> </ol>
<p><b>Zintegrowana strategia rozwoju Ełckiego Obszaru Funkcjonalnego na lata 2014–2025</b></p>	<p>Cele operacyjne</p> <ol style="list-style-type: none"> <li>1.1. Wspieranie aktywności obywatelskiej</li> <li>1.2. Rewitalizacja społeczna obszarów zdegradowanych</li> <li>1.3. Rozwój usług i poprawa infrastruktury na rzecz przeciwdziałania wykluczeniu społecznemu</li> </ol>

	<p>1.4. Wzrost jakości usług i poszerzenie oferty administracyjnej, placówek edukacyjnych, kulturalnych i rekreacyjno-sportowych                  2.5. Wspieranie przedsiębiorczości i aktywizacja zawodowa                  3.1. Poprawa efektywności energetycznej i wzrost wykorzystania energii ze źródeł odnawialnych                  3.5. Rozwój infrastruktury turystycznej skierowanej na wykorzystanie i poszanowanie walorów i zasobów środowiska</p>
<p><b>Strategia Rozwoju Ośrodka Subregionalnego Ełk do roku 2025</b></p>	<p>Działania/Poddziałania</p> <p>2.1.1. Poprawa efektywności energetycznej budynków użyteczności publicznej oraz mieszkalnych                  2.1.2. Zwiększenie efektywności energetycznej oświetlenia                  2.2.5. Wykorzystanie środowiska przyrodniczego dla rozwoju funkcji turystycznych i rekreacyjnych                  2.3.1. Poprawa jakości funkcjonowania instytucji kultury                  2.3.2. Ochrona zabytków                  4.1. Rewitalizacja społeczna                  4.2. Wsparcie rewitalizacji gospodarczej                  5.1.1. Wsparcie samozatrudnienia                  5.1.2. Podnoszenie kwalifikacji osób zagrożonych długotrwałym bezrobociem                  5.1.3. Wspieranie ekonomii społecznej                  5.1.4. Wsparcie szkolnictwa zawodowego i ustawicznego                  5.1.5. Inwestycje w edukację                  5.2.1. Wzmocnienie i wsparcie pomocy społecznej                  5.2.2. Ochrona zdrowia</p>
<p><b>Program Opieki nad Zabytkami Miasta Ełk na lata 2015-2018</b></p>	<p>Priorytety</p> <p>II Praktyczne wykorzystanie zasobów dziedzictwa kulturowego dla wykreowania produktu turystycznego                  IV Stworzenie miejskiego systemu ochrony dziedzictwa kulturowego poprzez zapewnienie warunków organizacyjnych i finansowych umożliwiających sprawowanie skutecznej opieki nad substancją zabytkową oraz właściwe utrzymanie i zagospodarowanie obiektów zabytkowych</p>

Konieczność restrukturyzacji i rewitalizacji Ełku została wskazana w kluczowych dokumentach strategicznych na poziomie kraju i regionu. W **Koncepcji Przestrzennego Zagospodarowania Kraju 2030 (KPZK 2030) Ełk został określony jako miasto, w którym występuje szczególna kumulacja problemów społeczno-gospodarczych.** Wg KPZK 2030 działania polityki przestrzennej, w odniesieniu do zdegradowanych obszarów zurbanizowanych, powinny mieć na celu przywrócenie ich funkcji administracyjnych, społecznych i gospodarczych oraz stworzenie warunków sprzyjających ich powtórnemu zagospodarowaniu dzięki skorelowanym interwencjom w sferze planowania przestrzennego, inwestycjom infrastrukturalnym oraz wsparciu zasobów ludzkich i przedsiębiorczości. Działania restrukturyzacyjne i rewitalizacyjne doprowadzą do odzyskania atrakcyjności danego obszaru miasta, przywrócenia korzystnych warunków życia i podejmowania działalności gospodarczej/inwestycyjnej z wykorzystaniem istniejącego potencjału kulturowego i zachowaniem funkcji.

W **Strategii na rzecz Odpowiedzialnego Rozwoju** Ełk znalazł się w katalogu miast średnich tracących funkcje społeczno-gospodarcze. W tym kontekście celem SOR jest tworzenie warunków dla zrównoważonego rozwoju miast, co ma zostać osiągnięte m.in. poprzez kompleksową rewitalizację zdegradowanych obszarów miejskich. W perspektywie do 2020 r. Strategia zakłada wspieranie realizacji zintegrowanych działań rewitalizacyjnych na podstawie programów rewitalizacji ukierunkowanych na przekształcenie obszarów zdegradowanych (w wymiarze społecznym,

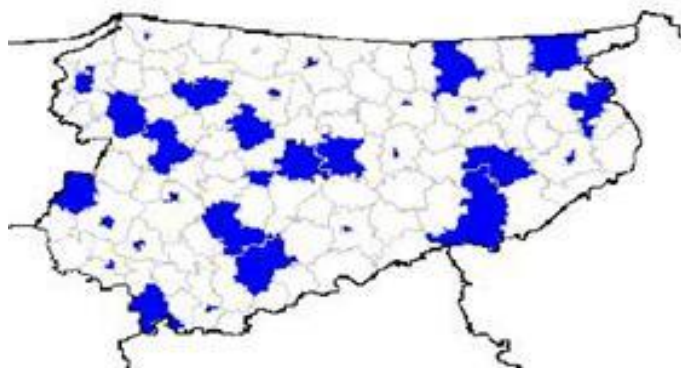
gospodarczym, środowiskowym, przestrzenno-funkcyjnym, technicznym). Wdrażany będzie pakiet działań na rzecz wsparcia samorządów w programowaniu i realizacji rewitalizacji.

W **Strategii rozwoju społeczno-gospodarczego województwa warmińsko-mazurskiego do roku 2025** dla Ełku została przypisana rola ośrodka subregionalnego stanowiącego centrum wschodniej części regionu, który będzie integrować ją w ramach inicjatywy EGO. Miasto jako silny ośrodek gospodarczy, kulturalny oraz edukacyjny powinno być wyposażone w infrastrukturę miejską o wysokim standardzie. W celu podniesienia konkurencyjności gospodarczej wspierane będą branże wykorzystujące nowoczesne i innowacyjne technologie. Ełk ma wykorzystywać swoje położenie dla rozwoju międzynarodowych kontaktów z Litwą, Obwodem Kaliningradzkim FR i Białorusią.

W strategii wojewódzkiej wyróżniono Obszary Strategicznej Interwencji (OSI), które odzwierciedlają potencjał i problemy rozwojowe w układzie terytorialnym i które będą przedmiotem zainteresowania strategii. Ełk zaliczany jest do 5 z 9 OSI, w tym do OSI – *Obszary wymagające restrukturyzacji i rewitalizacji*. Oczekiwane efekty interwencji w tym obszarze to:

- wzrost kapitału społecznego,
- podniesienie jakości edukacji,
- wzrost przedsiębiorczości,
- rewitalizacja miast,
- wzrost jakości życia,
- wzrost współpracy międzygminnej,
- poprawa połączeń komunikacyjnych z otoczeniem (rynki pracy),
- specjalizacja miast i miasteczek i podniesienie atrakcyjności inwestycyjnej regionu.

**Rysunek 2** OSI – Obszary wymagające restrukturyzacji i rewitalizacji w województwie warmińsko mazurskim (źródło: *Strategia rozwoju społeczno-gospodarczego województwa warmińsko-mazurskiego do roku 2025*).



Działania rewitalizacyjne na terenie miasta Ełk są mocno zaakcentowane w **Strategii Zrównoważonego Rozwoju Ełku do roku 2020**. Wpisane są do każdego z 4 celów strategicznych i obejmują kwestie związane ze wzrostem zatrudnienia, zagospodarowaniem terenów m.in. w celu rozwoju turystyki, rozwojem edukacji na każdym etapie kształcenia, zapewnieniem odpowiedniej pomocy społecznej i opieki zdrowotnej, wspieraniem rodzin, rozwijaniem inicjatyw mieszkańców, poprawą bezpieczeństwa, modernizacją budynków publicznych i mieszkalnych, poprawą infrastruktury miejskiej i odpowiednim zagospodarowaniem przestrzeni publicznych, polepszaniem stanu środowiska naturalnego.

Ważne znaczenie rewitalizacji w procesie rozwoju miasta znalazło również odzwierciedlenie w **Strategii Rozwoju Ośrodka Subregionalnego Elk do roku 2025** (Strategia ZIT), w której 1 z 6 obszarów wsparcia są obszary wymagające restrukturyzacji i rewitalizacji. Rewitalizacja na tych obszarach będzie realizowana głównie w ramach następujących celów strategicznych: *Przywrócenie funkcji społeczno-gospodarczych zdegradowanych obszarów MOF Elk poprzez nadanie im nowych funkcji i ich jakościową zmianę oraz Wzrost aktywności społecznej*. Strategia zawiera również **komponent Zintegrowanych Inwestycji Terytorialnych (ZIT)**, w ramach którego zaplanowano do realizacji szereg typów przedsięwzięć rewitalizacyjnych i przewidziano na ich realizację środki UE w wysokości 8,16 mln euro z RPO Województwa Warmińsko-Mazurskiego 2014 – 2020 i niemal 1 mln euro z budżetu państwa.

**Na obszarze miejskiego obszaru funkcjonalnego ośrodka subregionalnego Elk (MOF Elk)**, w skład którego wchodzi Miasto Elk i Gmina Elk, głównym problemem jest **bezrobocie**. To z kolei przekłada się na systematyczny wzrost liczby gospodarstw domowych korzystających z pomocy społecznej. Brak zatrudnienia nie pozwala wielu rodzinom i osobom zaspokoić potrzeb niezbędnych do ich samodzielnej egzystencji. Jest też przyczyną powstawania dysfunkcji w rodzinach, degradacji społecznej środowisk rodzinnych. Szczególną grupę osób narażonych na wykluczenie społeczne stanowią **dzieci i młodzież**, które w wyniku degradacji rodziny lub z innych przyczyn zagrożone są różnego rodzaju patologiami, wśród których na głównym miejscu występują alkoholizm i narkomania. Należy więc podjąć kompleksowe działania (z zastosowaniem różnych metod aktywnej integracji) zmierzające do podniesienia aktywności społecznej i zawodowej osób zagrożonych wykluczeniem. Trzeba również dążyć do ułatwienia dzieciom, osobom starszym, osobom wykluczonym i zagrożonym wykluczeniem społecznym dostępu do niedrogich, trwałych oraz wysokiej jakości usług opieki zdrowotnej i socjalnych, umożliwiających integrację społeczną oraz aktywizację społeczno-zawodową.

W mieście Elk strefą wymagającą najpilniejszych działań rewitalizacyjnych jest centrum. **Śródmieście Elk** to obszar wielofunkcyjny, spełniający istotne funkcje w życiu społecznym, kulturalnym, administracyjnym i gospodarczym miasta. Obserwuje się tu duże natężenie problemów społecznych oraz zagrożenia bezpieczeństwa. Cechą charakterystyczną jest występowanie budynków z początku XX wieku (z których znaczny odsetek to zabytki) uzupełnione osiedlami blokowymi. Wymagają one pilnej ingerencji w celu polepszenia warunków życia codziennego, nadaniu tym budynkom nowych funkcji społecznych i gospodarczych oraz poprawy atrakcyjności wizerunku miasta.

Na terenach wiejskich MOF Elk rewitalizacji wymagają głównie **tereny po Państwowych Gospodarstwach Rolnych**. Obszary te cechują się zazwyczaj wysokim bezrobociem i niską aktywnością zawodową mieszkańców. Występuje na nich zabudowa wielorodzinna z wielkiej płyty. Dziedzictwo PGR-ów oddziałuje na wszystkich mieszkańców, pogłębiając niełatwą sytuację najbardziej wrażliwych na wykluczenie grup społecznych. W tym kontekście ważna jest rewitalizacja centrów wsi, które pełnią funkcje gospodarcze, społeczne i kulturalne dla lokalnych społeczności. Rewitalizacja centrów zwiększy atrakcyjność miejscowości na terenach wiejskich, wzmocni rolę centrów jako miejsca spotkań i rekreacji przyczyniając się do wzmocnienia tożsamości i integralności wsi.

Ponadto samorządy MOF Elk będą chciały ożywić i zagospodarować **tereny przy rzekach i jeziorach**, aby włączyć je w procesy rozwojowe (rozwój turystyki i usług sportowo-rekreacyjnych dla mieszkańców). Planuje się **zagospodarowanie przestrzeni publicznych** poprzez budowę szlaków spacerowych, placów, skwerów, ścieżek rowerowych, parkingów, małej infrastruktury społecznej oraz **zagospodarowanie budynków pod cele społeczne**.

Z uwagi na to, że planowane do rewitalizacji obszary są siedzibą wielu organizacji i instytucji społecznych, stanowią swoiste centrum życia gospodarczego, administracyjnego i kulturalnego oraz skupiają znaczny odsetek ludności, **z efektów wsparcia korzystać będą wszyscy mieszkańcy MOF Elk**.

Głównym źródłem zewnętrznego finansowania przedsięwzięć rewitalizacyjnych w MOF Ełk będą ZIT. Inwestycje infrastrukturalne w ramach ZIT będą dotyczyły wspierania instytucji kultury, zrównoważonej mobilności mieszkańców oraz infrastruktury drogowej, poprawy i modernizacji przestrzeni publicznych i infrastruktury społecznej. Projekty infrastrukturalne z priorytetu inwestycyjnego 9b (EFRR) będą powiązane z działaniami finansowanymi z EFS w ramach priorytetów inwestycyjnych 9i oraz 9iv. Uzupełnieniem ZIT będą środki z RPO Warmia i Mazury 2014-2020 w trybie konkursowym na realizację projektów komplementarnych do ZIT.

Środki ZIT na realizację przedsięwzięć rewitalizacyjnych na terenach wiejskich będą również uzupełniane wsparciem z **Programu Rozwoju Obszarów Wiejskich (PROW)**. Priorytet *Podstawowe usługi i odnowa wsi na obszarach wiejskich* przewiduje możliwość realizacji szeregu różnych operacji, w tym m.in.:

- budowę i modernizację dróg,
- ochronę zabytków i budownictwa tradycyjnego,
- inwestycje w obiekty pełniące funkcje kulturalne,
- kształtowanie przestrzeni publicznej.

Dodatkowo w ramach PROW będzie istniała możliwość wspierania rozwoju lokalnego na obszarach wiejskich poprzez inicjatywę LEADER. LEADER to rozwój lokalny kierowany przez społeczność (RLKS), wdrażany za pomocą Lokalnych Strategii Rozwoju (LSR). LSR to oddolnie tworzony w partnerstwie trzech sektorów dokument strategiczny dotyczący danego, spójnego obszaru. Ukierunkowanie wsparcia będzie zależać od diagnozy obszaru, lokalnych potrzeb i priorytetów, wskazanych przez ww. partnerstwo. Wspierane będą mogły być operacje mające na celu m.in. wzmocnienie kapitału społecznego, rozwój przedsiębiorczości, podnoszenie kompetencji osób z obszaru LSR, zachowanie dziedzictwa lokalnego, rozwój ogólnodostępnej i niekomercyjnej infrastruktury turystycznej, rekreacyjnej i kulturalnej, rozwój infrastruktury drogowej. Przeciwdziałanie wykluczeniu społecznemu będzie realizowane m.in. poprzez obowiązkowe wskazanie w LSR grup defaworyzowanych, które uzyskają wsparcie w ramach LSR wraz z opisem stosowanego podejścia.



## 2. DIAGNOZA CZYNNIKÓW I ZJAWISK KRYZYSOWYCH W MIEŚCIE EŁK

Diagnoza czynników i zjawisk kryzysowych obejmuje analizę wszystkich sfer, o których mowa w Rozdziale 3 pkt 2 *Wytycznych w zakresie rewitalizacji w programach operacyjnych na lata 2014-2020*, tj:

- Sfera społeczna (demografia, bezrobocie, ubóstwo, przestępczość, poziom edukacji, uczestnictwo w życiu społecznym, stan zdrowia),
- Sfera gospodarcza (poziom przedsiębiorczości),
- Sfera techniczna (budynki wielorodzinne, mieszkania komunalne),
- Sfera przestrzenno-funkcjonalna (poziom obsługi komunikacyjnej, dostęp do usług medycznych, bezpieczeństwo ruchu drogowego),
- Sfera środowiskowa (tereny zielone, niska emisja).

Ww. sfery zostały poddane pogłębionej analizie w podziale na przedstawione poniżej obszary miasta. Obszary wyodrębniono przy założeniu, że obejmują one tylko tereny zamieszkałe oraz w oparciu o funkcjonujące podziały urbanistyczne, bazujące na utrwalonych związkach przestrzennych, funkcjonalnych i społeczno-ekonomicznych. Szczegółowe informacje zobrazowano na poszczególnych mapach tematycznych. Wstępnie zidentyfikowano 20 obszarów, lecz mała liczba mieszkańców obszaru Przemysłowego (31 osób) i typowo gospodarczy charakter tej części miasta (tereny strefy ekonomicznej) powodują, że przeprowadzenie analizy dla tego obszaru było niezasadne. W związku z tym **diagnozie poddano 19 obszarów o łącznej powierzchni 882,36 ha (41,92% powierzchni Elku), zamieszkałych przez 58 747 osób (99,95% ludności Miasta)<sup>2</sup>.**

Za negatywne zjawisko w danej sferze, zgodnie z wytycznymi, uznaje się sytuację, gdy mierniki rozwoju opisujące ww. sfery wskazują na niski poziom rozwoju lub dokumentują silną dynamikę spadku poziomu rozwoju w odniesieniu do wartości referencyjnej dla całego Elku. Dla zapewnienia porównywalności pomiędzy obszarami, większość mierników rozwoju przeliczono na 100 mieszkańców danego obszaru lub na 1 hektar. Przy mapach tematycznych wskazano obszary występowania negatywnych zjawisk, w tym obszary szczególnej kumulacji danego problemu. Sytuacja w każdej ze sfer, oprócz założonych wskaźników, została uzupełniona dodatkowymi informacjami w celu pełnej identyfikacji zjawisk kryzysowych.

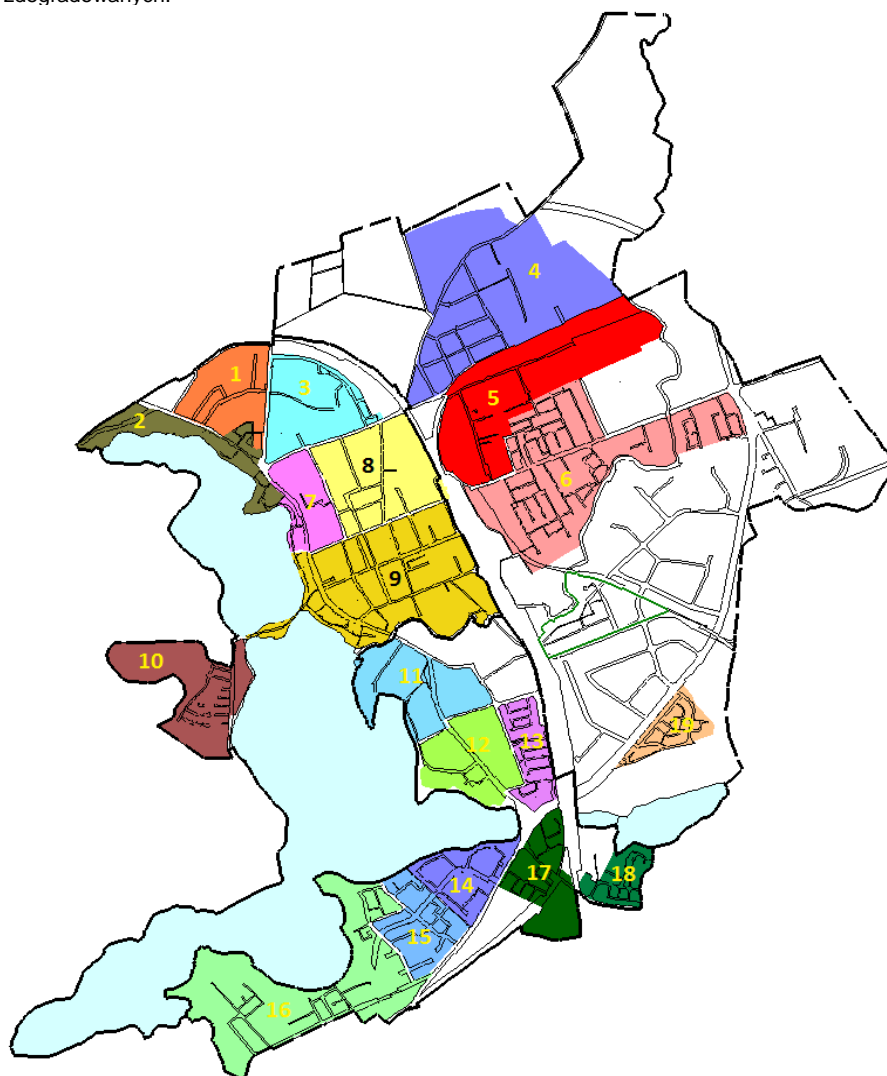
**Tabela 7** Jednostki urbanistyczne wyznaczone do diagnozy Miasta Elk w celu identyfikacji obszarów zdegradowanych (październik 2015, opracowanie własne).

Nazwa obszaru	Liczba ludności	Liczba ludności (% ludności miasta)	Powierzchnia [ha]	Powierzchnia (% powierzchni miasta)
Tuwima	2 812	4,78%	29,90	1,42%
11 Listopada	265	0,45%	25,61	1,22%
Północ II	6 076	10,34%	38,02	1,81%
Konieczki	5 969	10,15%	112,12	5,33%
Zatorze I	470	0,80%	80,64	3,83%
Zatorze II	3 036	5,17%	102,31	4,86%
Północ I	4 266	7,26%	22,03	1,05%
Centrum I	5 216	8,87%	48,74	2,32%
Centrum II	11 363	19,33%	91,14	4,33%
Grunwaldzkie	675	1,15%	43,93	2,09%

<sup>2</sup> Zameldowania stałe.

Nazwa obszaru	Liczba ludności	Liczba ludności (% ludności miasta)	Powierzchnia [ha]	Powierzchnia (% powierzchni miasta)
Piękna	931	1,58%	38,63	1,84%
Kilińskiego	6 807	11,58%	32,69	1,55%
Kochanowskiego	823	1,40%	18,62	0,88%
Jeziorna I	4 036	6,87%	24,31	1,15%
Jeziorna II	4 159	7,08%	25,55	1,21%
Baranki	205	0,35%	90,87	4,32%
Szyba	780	1,33%	28,78	1,37%
Wczasowe	303	0,52%	13,46	0,64%
Pod lasem	555	0,94%	15,01	0,71%
<b>Obszary ogółem</b>	<b>58 747</b>	<b>99,95%</b>	<b>882,36</b>	<b>41,92%</b>
<b>Elk ogółem</b>	<b>58 778</b>	<b>100%</b>	<b>2 105</b>	<b>100%</b>

Rysunek 3 Podział Elku na jednostki urbanistyczne wykorzystane do diagnozy Miasta w celu identyfikacji obszarów zdegradowanych.



1 - Tuwima, 2 - 11 Listopada, 3 - Północ II, 4 - Konieczki, 5 - Zatorze I, 6 - Zatorze II, 7 - Północ I, 8 - Centrum I, 9 - Centrum II, 10 - Grunwaldzkie, 11 - Piękna, 12 - Kilińskiego, 13 - Kochanowskiego, 14 - Jeziorna I, 15 - Jeziorna II, 16 - Baranki, 17 - Szyba, 18 - Wczasowe, 19 - Pod lasem

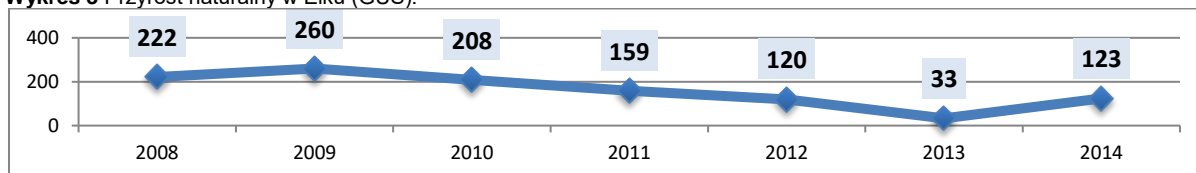


## 2.1. Sfera społeczna

### 2.1.1. Demografia

Wg metodologii GUS w Ełku mieszkają 60 103 osoby (stan na koniec 2014 r.), z czego 48% stanowią mężczyźni, a 52% kobiety. W porównaniu do 2008 r. liczba mieszkańców wzrosła o ponad 3 tys. i zgodnie z prognozą GUS tendencja ta będzie się utrzymywała w kolejnych latach. Na wzrost liczby ludności Ełku wpływ ma **przyrost naturalny**, który od wielu lat utrzymuje się na dodatnim poziomie. Od 2009 r. następował spadek przyrostu naturalnego, jednak w 2014 r. wskaźnik ten wzrósł.

Wykres 3 Przyrost naturalny w Ełku (GUS).



Na zwiększenie się liczby ludności Ełku, obok dodatniego przyrostu naturalnego, wpływ mają także **migracje**, których saldo osiągało w latach 2008-2014 wyraźnie dodatni poziom. Do Ełku przeprowadzają się najczęściej mieszkańcy wsi, rzadziej osoby z miast i zagranicy. Z drugiej strony większość osób emigrujących z Ełku na swoje nowe miejsce zamieszkania wybiera właśnie wieś.

Wykres 4 Saldo migracji w Ełku (GUS).

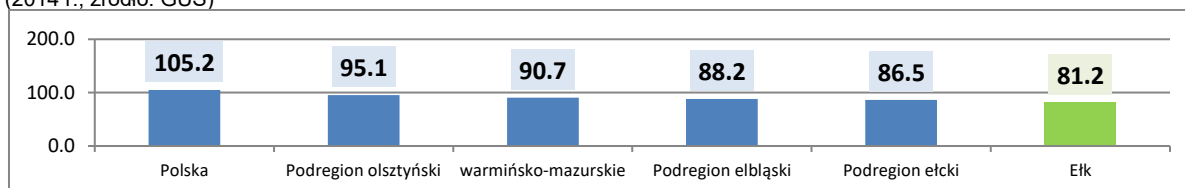
	2008	2009	2010	2011	2012	2013	2014
saldo migracji ogółem	166	161	110	181	198	50	151
saldo migracji wewnętrznych	186	148	34	122	147	71	160
saldo migracji zagranicznych	-20	13	76	59	51	-21	-9

Rosnąca liczba mieszkańców Ełku sprawia, że w większości analizowanych obszarów Miasta Ełku następuje napływ ludności. Najwięcej osób przesiedla się na tereny na obrzeżach miasta, na których powstają nowe budynki wielorodzinne – Tuwima i Jeziorna II. Z drugiej strony największą skalę odpływu mieszkańców obserwuje się z obszarów o starszej zabudowie jedno- i wielorodzinnej. Dodatkowo obszary w historycznym śródmieściu Ełku (Centrum II, Północ I) balansują na krawędzi wzrostu/spadku. Zmiana liczby ludności pomiędzy rokiem 2012 a 2015 dla poszczególnych obszarów w przeliczeniu na 100 osób zaprezentowana jest na rysunku nr 5.

Ełk odznacza się wysoką gęstością zaludnienia (najwyższa wartość w województwie warmińsko-mazurskim i jedna z najwyższych w Polsce). Biorąc pod uwagę liczbę osób na hektar, największe wartości występują na terenach zabudowy wielorodzinnej/"blokowisk" (osiedla Północ I, Północ II, Kilińskiego, Jeziorna) oraz w centrum Miasta (rysunek 6).

Miasto Ełk charakteryzuje **korzystna struktura według ekonomicznych grup wieku**. Najwięcej jest osób w grupie wieku produkcyjnego, co stanowi potencjał dla rozwoju miasta, choć procentowy udział tej grupy mieszkańców maleje. Jednocześnie powoli, lecz systematycznie, rośnie udział osób w wieku poprodukcyjnym.

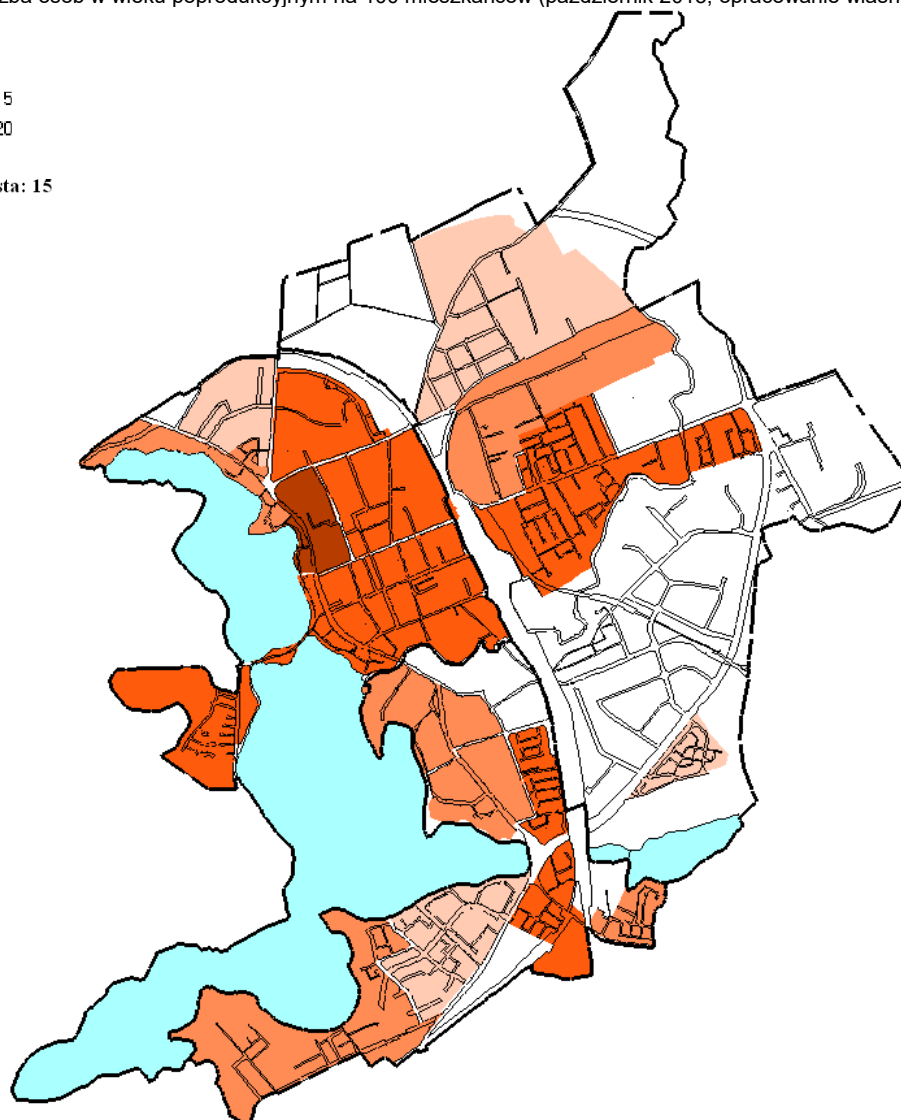
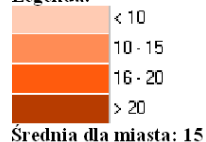
Wykres 5 Wskaźnik obciążenia demograficznego - ludność w wieku poprodukcyjnym na 100 osób w wieku przedprodukcyjnym (2014 r., źródło: GUS)



Analizując sytuację wewnątrz Elku wyraźnie widać, że osoby w wieku poprodukcyjnym zamieszkują głównie historyczne centrum, natomiast najmniej jest ich na nowych osiedlach na obrzeżach miasta. Szczególna kumulacja osób starszych jest na obszarze Północ I (rysunek 4).

**Rysunek 4** Liczba osób w wieku poprodukcyjnym na 100 mieszkańców (październik 2015, opracowanie własne).

Legenda:

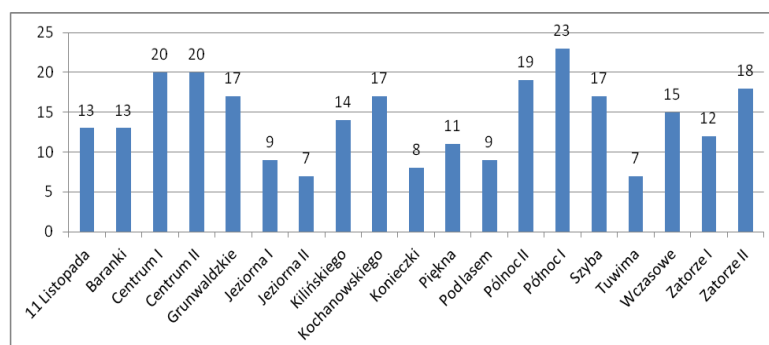


**Obszary występowania negatywnych zjawisk**

Północ I, Północ II, Centrum I, Centrum II, Grunwaldzkie, Zatorze II, Kochanowskiego, Szyba

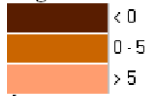
**Obszary szczególnej kumulacji negatywnych zjawisk**

Północ I

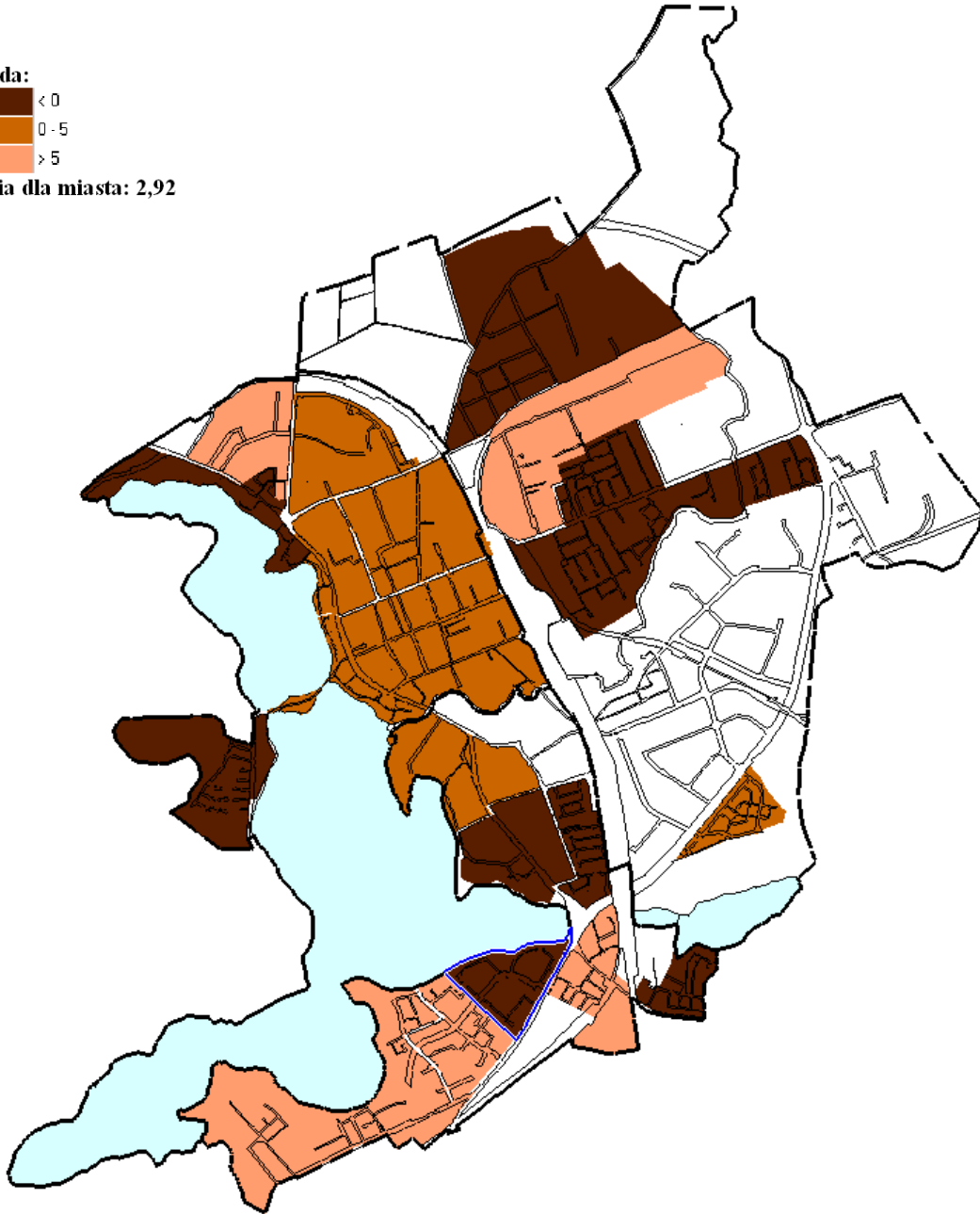


Rysunek 5 Zmiana liczby ludności w latach pomiędzy rokiem 2012 a 2015 (opracowanie własne).

**Legenda:**

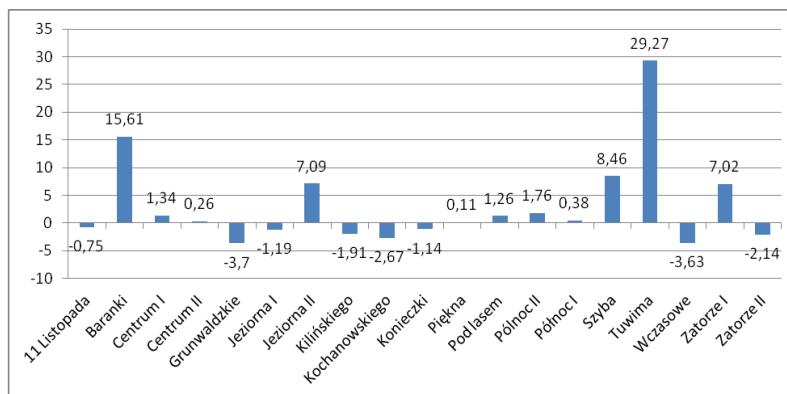


Średnia dla miasta: 2,92



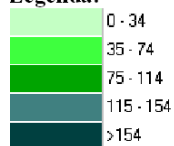
**Obszary występowania negatywnych zjawisk**

11 Listopada, Konieczki, Zatorze II, Grunwaldzkie, Kilińskiego, Jeziorna I, Kochanowskiego, Wczasowe

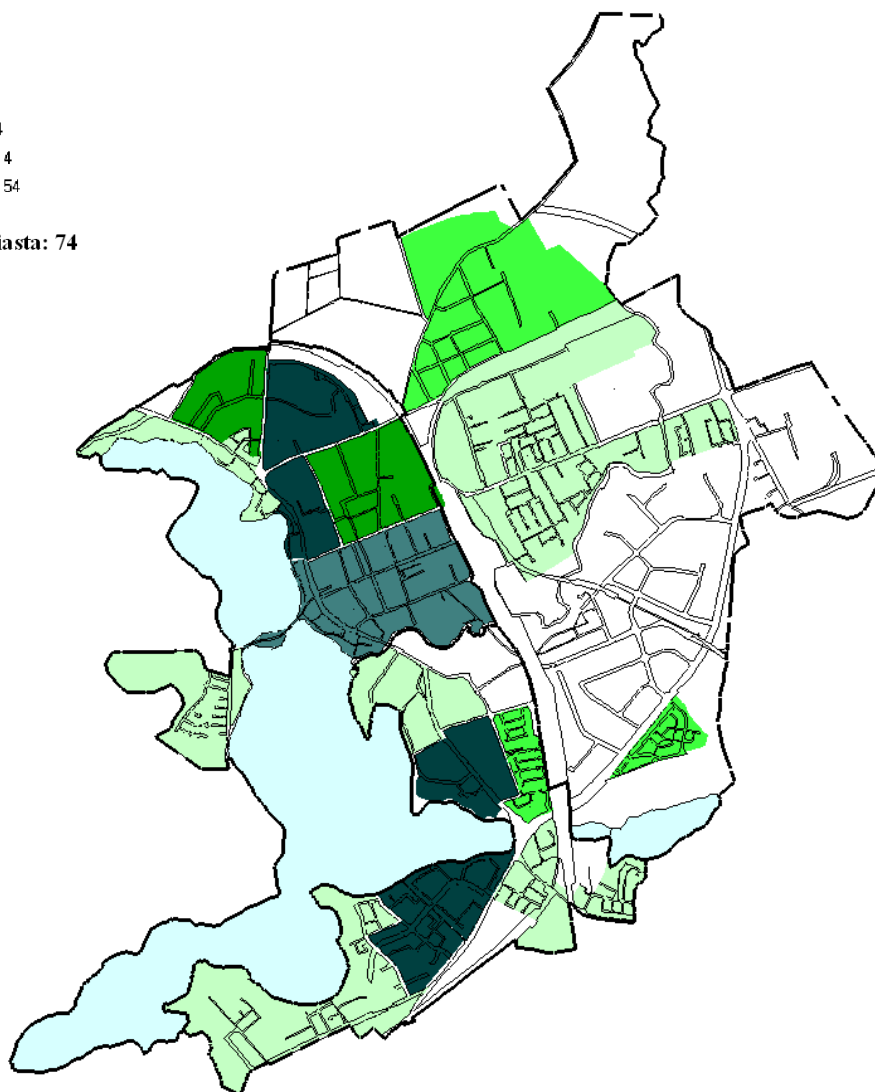


Rysunek 6 Gęstość zaludnienia – liczba osób na 1 hektar (październik 2015, opracowanie własne).

**Legenda:**



Średnia dla miasta: 74

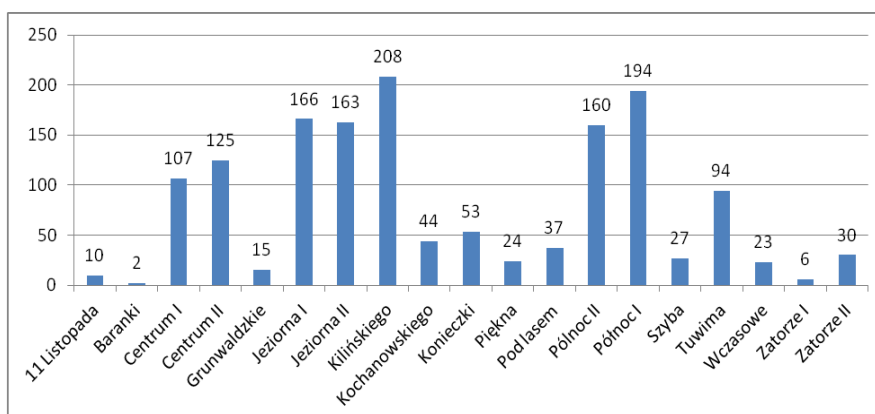


**Obszary występowania negatywnych zjawisk**

Północ I, Północ II, Kilińskiego, Jeziorna I, Jeziorna II, Centrum I, Centrum II, Tuwima

**Obszary szczególnej kumulacji negatywnych zjawisk**

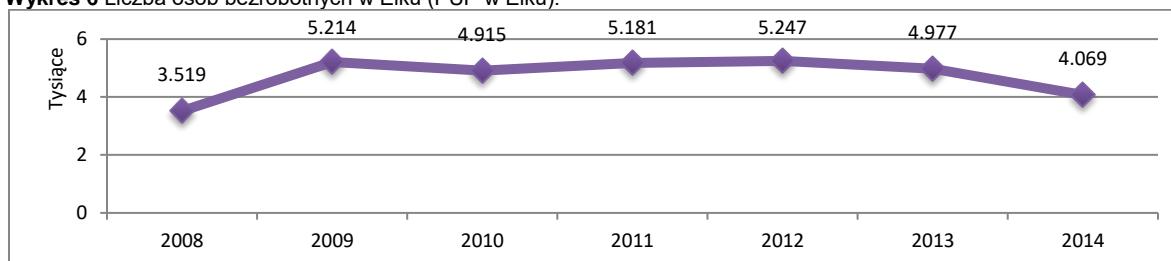
Północ I, Północ II, Kilińskiego, Jeziorna I, Jeziorna II



## 2.1.2. Bezrobocie

Stopa bezrobocia na koniec 2014 r. w powiecie elckim kształtowała się na poziomie 22,3% (26,0% na koniec 2013 r.) Liczba bezrobotnych elczan zarejestrowanych w Powiatowym Urzędzie Pracy w Elku na koniec 2014 r. wyniosła 4 069 osób, z czego 62% stanowiły osoby długotrwale bezrobotne. Nieco więcej było bezrobotnych kobiet niż mężczyzn.

Wykres 6 Liczba osób bezrobotnych w Elku (PUP w Elku).



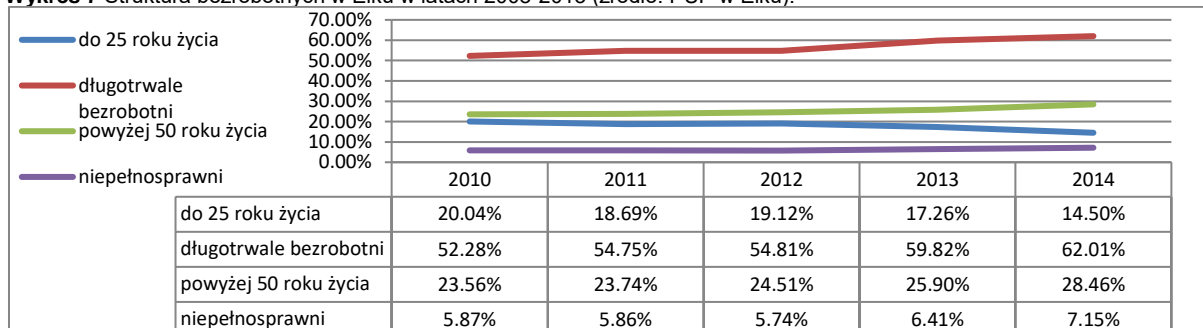
W Elku w 2014 r. bez pracy było 10,5% osób w wieku produkcyjnym. Po raz pierwszy od wielu lat wskaźnik ten jest lepszy od analogicznych wartości dla województwa i podregionu elckiego, podobny jak w podregionie elbląskim i nadal znacznie wyższy niż w kraju.

Tabela 8 Udział bezrobotnych zarejestrowanych w liczbie ludności w wieku produkcyjnym w Elku na tle wybranych miast i województwa warmińsko-mazurskiego w latach 2008-2013 (GUS).

	2008	2009	2010	2011	2012	2013	2014
	%	%	%	%	%	%	%
<b>Polska</b>	6,0	7,7	7,9	8,0	8,7	8,8	7,5
<b>warmińsko-mazurskie</b>	9,4	11,7	11,1	11,3	12,0	12,4	10,6
<b>Elk</b>	9,2	12,2	11,7	12,5	13,3	12,8	10,5
<b>Podregion elcki</b>	11,8	13,9	13,1	13,1	13,7	14,0	12,0
<b>Podregion elbląski</b>	9,0	11,7	11,1	11,3	12,0	12,4	10,4
<b>Podregion olsztyński</b>	8,7	11,0	10,4	10,6	11,3	11,6	10,1

Od 2010 r. rośnie udział osób długotrwale bezrobotnych i osób powyżej 50 roku życia w ogólnej liczbie bezrobotnych. Analizując strukturę bezrobocia pod względem czasu pozostawania bez pracy można zauważyć, że w końcu grudnia 2014 r. najliczniejszą grupę bezrobotnych stanowiły **osoby pozostające bez zatrudnienia powyżej 24 miesięcy** (24,18%). Tylko nieco mniej liczną grupą są osoby pozostające bez pracy od 12 do 24 miesięcy (18,62%).

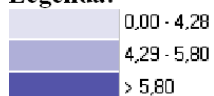
Wykres 7 Struktura bezrobotnych w Elku w latach 2008-2013 (źródło: PUP w Elku).



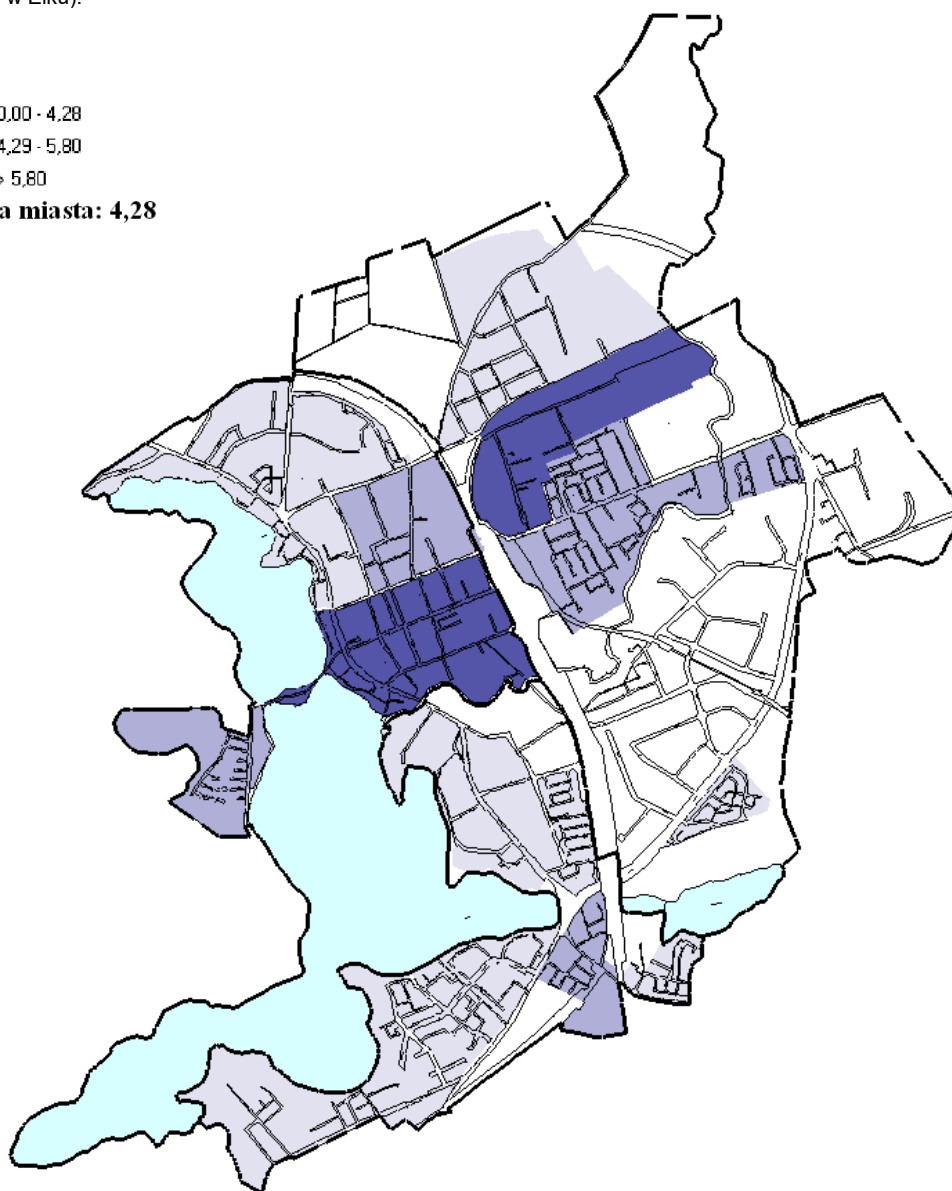
Najwięcej osób długotrwale bezrobotnych, w przeliczeniu na 100 mieszkańców, zamieszkuje obszary Centrum II i Zatorze I, natomiast najmniej jest ich na najnowszych osiedlach Elku (Tuwima, Baranki, Pod lasem).

Rysunek 7 Osoby długotrwale bezrobotne w przeliczeniu na 100 mieszkańców (2014 r., opracowanie własne na podstawie danych PUP w Elku).

**Legenda:**



Średnia dla miasta: 4,28

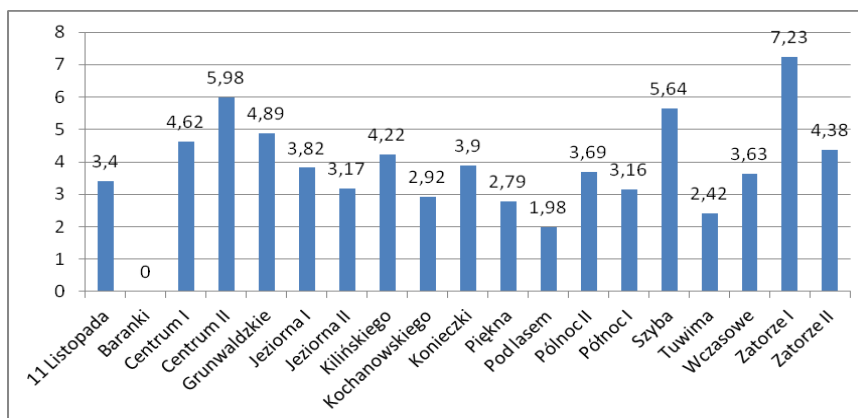


**Obszary występowania negatywnych zjawisk**

Centrum II, Centrum I, Grunwaldzkie, Zatorze I, Zatorze II, Szyba

**Obszary szczególnej kumulacji negatywnych zjawisk**

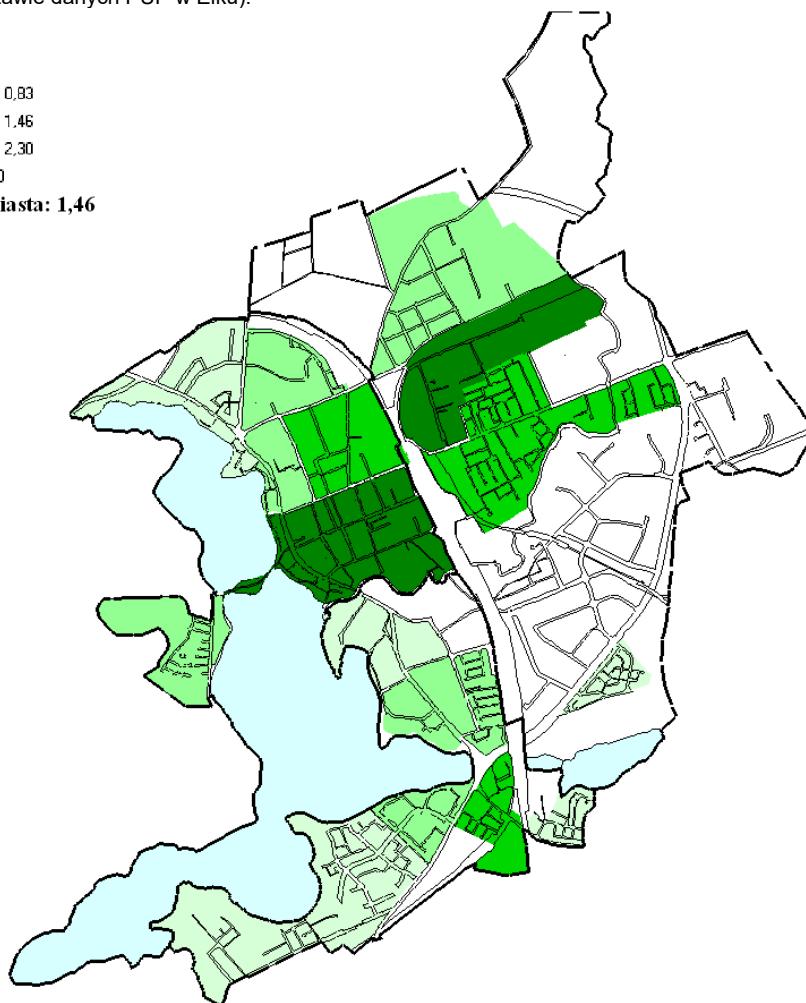
Centrum II, Zatorze I



Pod względem wykształcenia na koniec grudnia 2014 r. w Ełku najliczniejszą grupą bezrobotnych były **osoby posiadające wykształcenie gimnazjalne i niższe** (26,32% ogółu bezrobotnych), które zamieszkują głównie obszary Centrum II i Zatorze I. Wykształceniem policealnym i średnim zawodowym oraz zasadniczym zawodowym legitymowało się 23-25% pozostających bez pracy. Nieliczną grupą są również bezrobotni legitymujący się wykształceniem wyższym i średnim ogólnokształcącym. Mapa obrazująca rozmieszczenie osób bezrobotnych z wykształceniem gimnazjalnym i niższym pokrywa się z obszarem występowania długotrwałego bezrobocia.

**Rysunek 8** Liczba osób bezrobotnych z wykształceniem gimnazjalnym i niższym na 100 mieszkańców (2014 r., opracowanie własne na podstawie danych PUP w Ełku).

**Legenda:**  
 0,00 - 0,93  
 0,94 - 1,46  
 1,47 - 2,30  
 > 2,30  
**Średnia dla miasta: 1,46**

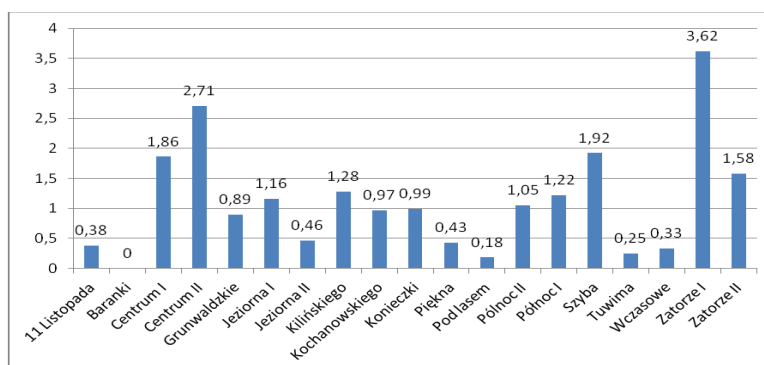


**Obszary występowania negatywnych zjawisk**

Centrum I, Centrum II, Zatorze I, Zatorze II, Szyba

**Obszary szczególnej kumulacji negatywnych zjawisk**

Centrum II, Zatorze I





### 2.1.3. Ubóstwo

Jednym z głównych problemów społecznych w Elku jest **ubóstwo**. Kwalifikując klientów ośrodków pomocy społecznej do grupy ludzi ubogich za główne kryterium przyjmuje się wysokość dochodów danego gospodarstwa domowego. Ubóstwo jest więc utożsamiane z niskimi środkami finansowymi. Należy jednak pamiętać, że jest ono następstwem długotrwałego pozostawania bez odpowiedniej ilości środków finansowych, zapewniających godny byt, pozwalający zaspokoić wszystkie elementarne potrzeby ludzkie.

Od roku 2008 obserwowany jest stały spadek liczby rodzin otrzymujących zasiłki rodzinne na dzieci oraz liczba dzieci, na które rodzice otrzymywali zasiłek.

Tabela 9 Korzystający ze świadczeń rodzinnych w Elku( źródło: GUS).

	2008	2009	2010	2011	2012	2013	2014
rodziny otrzymujące zasiłki rodzinne na dzieci	2 790	2 435	2 317	2 076	1 866	1 766	1 676
dzieci, na które rodzice otrzymują zasiłek rodzinny - ogółem	5 481	4 766	4 424	3 989	3 616	3 412	3 260
dzieci w wieku do lat 17, na które rodzice otrzymują zasiłek rodzinny	4 963	4 331	4 006	3 634	3 318	3 140	3 003
udział dzieci w wieku do lat 17, na które rodzice otrzymują zasiłek rodzinny w ogólnej liczbie dzieci w tym wieku	40,9%	36,4%	33,7%	30,9%	28,5%	27%	25,8%

Z drugiej strony od 2008 r. do 2013 r. systematycznie rosła liczba gospodarstw domowych (wzrost w porównaniu z 2008 r. o 44%) i osób w tych gospodarstwach korzystających ze środowiskowej pomocy społecznej (wzrost o prawie 30%). W 2014 r. ze środowiskowej pomocy społecznej skorzystało 7,5% osób z elckich gospodarstw domowych.

Tabela 10 Świadczenia pomocy społecznej w Elku (GUS).

	2008	2009	2010	2011	2012	2013	2014
gospodarstwa domowe korzystające ze środowiskowej pomocy społecznej	1 582	1 872	1 987	2 087	2 137	2 284	2 087
osoby w gospodarstwach domowych korzystających ze środowiskowej pomocy społecznej	3 778	4 349	4 477	4 570	4 673	4 903	4 512
udział osób w gospodarstwach domowych korzystających ze środowiskowej pomocy społecznej w ludności ogółem	6,6%	7,6%	7,6%	7,7%	7,9%	8,2%	7,5%

**Analiza trudności występujących w gospodarstwach domowych pokazuje, że bezrobocie, długotrwała choroba i niepełnosprawność to najczęstsze powody ubiegania się o wsparcie.** Wg danych Miejskiego Ośrodka Pomocy Społecznej w Elku (MOPS) problemem bezrobocia dotkniętych jest 68,9% gospodarstw domowych korzystających z pomocy społecznej. **Zjawisko bezrobocia** przyczynia się do pogorszenia bytu i stanu psychofizycznego poszczególnych jednostek i całych rodzin, co często skutkuje wzrostem ubóstwa, występowaniem zjawisk patologicznych (głównie nadużywanie alkoholu, przestępczość), biernością i trudnościami z przystosowaniem się do zmieniających się zasad

funkcjonowania na rynku. Piętno bezrobocia wpływa także na dzieci bezrobotnych, które odczuwając własną sytuację materialną jako gorszą, stopniowo mogą izolować się, co jest dotkliwym ograniczeniem naturalnych potrzeb związanych z rozwojem intelektualnym i społecznym. Skutkiem bezrobocia w rodzinie jest także osłabienie autorytetu rodziców. Pomoc społeczna odgrywa znaczącą rolę zwłaszcza tam, gdzie dziedziczenie biedy staje się dla wielu rodzin codziennością, a negatywnym trendom sprzyjają takie czynniki jak: wzrost kosztów eksploatacji mieszkań, realne zagrożenie eksmisją, wzrost kosztów związanych z ochroną zdrowia, leczeniem itp.

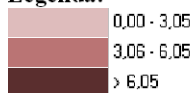
**Tabela 11** Przyczyny trudnej sytuacji życiowej powodującej konieczność korzystania z pomocy społecznej (2013 r., źródło: Miejski Ośrodek Pomocy Społecznej w Elku).

Powód trudnej sytuacji życiowej	Liczba rodzin	Liczba osób w tych rodzinach
<b>Bezrobocie</b>	1 523	3 829
<b>Długotrwała choroba</b>	1 271	2 539
<b>Niepełnosprawność</b>	912	1 683
<b>Bezradność w sprawach opiekuńczo – wychowawczych, w tym:</b>	507	1 579
Rodziny niepełne	490	1 544
Rodziny wielodzietne	3	14
<b>Potrzeba ochrony macierzyństwa, w tym: wielodzietność</b>	237	1 076
	106	644
<b>Alkoholizm</b>	272	432
<b>Bezdomność</b>	89	101
<b>Trudności w przystosowaniu do życia po opuszczeniu zakładu karnego</b>	60	87
<b>Narkomania</b>	30	45
<b>Przemoc w rodzinie</b>	12	45
<b>Sytuacja kryzysowa</b>	8	18
<b>Sieroctwo</b>	4	9
<b>Zdarzenia losowe</b>	10	19

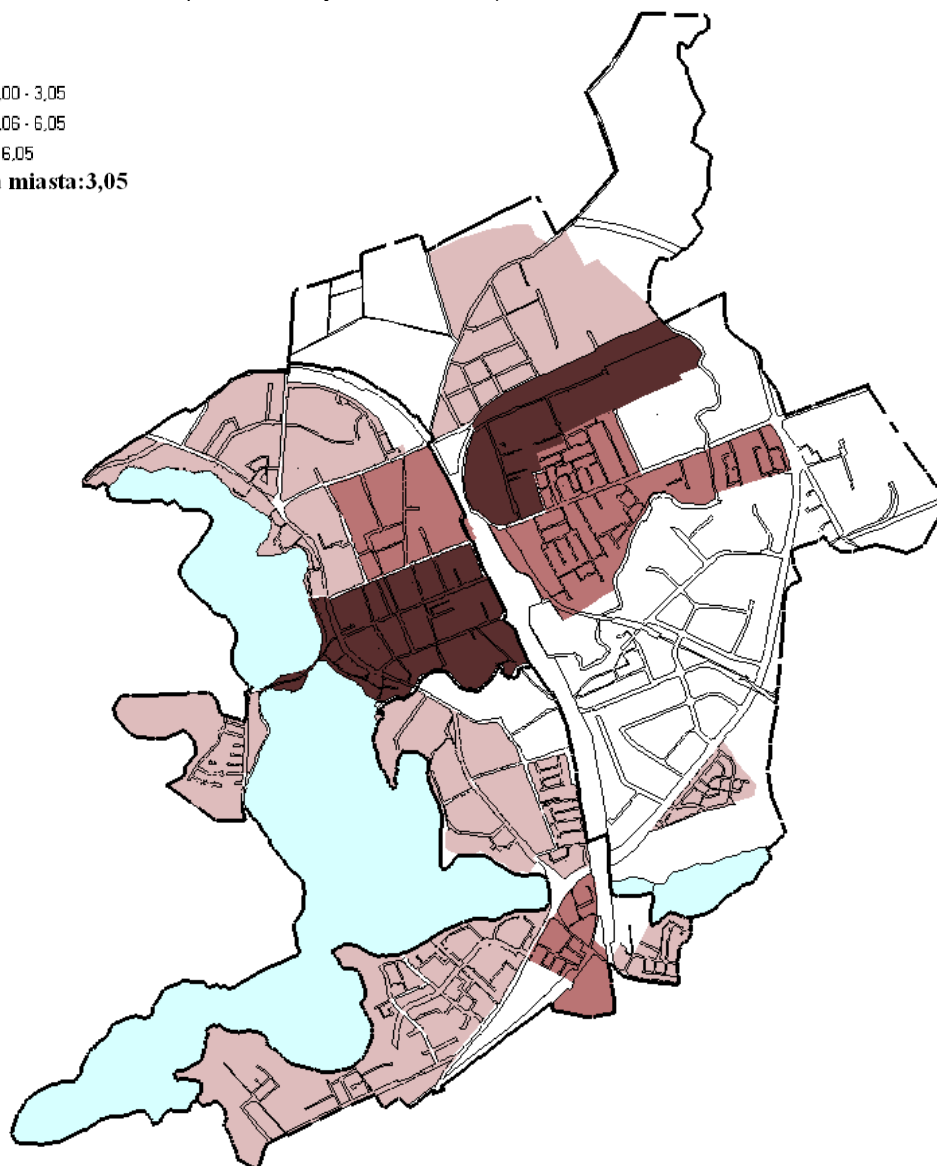
Ponad połowa wszystkich osób, którym zrealizowano **świadczenia społeczne z powodu ubóstwa**, zamieszkuje obszary Centrum I i Centrum II. W przeliczeniu na 100 mieszkańców najwyższa wartość wskaźnika występuje w obszarze Zatorze I. Z kolei najmniej takich osób zamieszkuje obszary nowej zabudowy jedno- i wielorodzinnej (rysunek 9). Niemal analogiczna sytuacja jest pod względem zasiłków celowych w formie dożywiania dzieci (rysunek 10).

**Rysunek 9** Osoby, którym zrealizowano świadczenia pomocy społecznej z powodu ubóstwa, w przeliczeniu na 100 mieszkańców (2014 r., opracowanie własne na podstawie danych MOPS w Elku).

**Legenda:**



**Średnia dla miasta: 3,05**

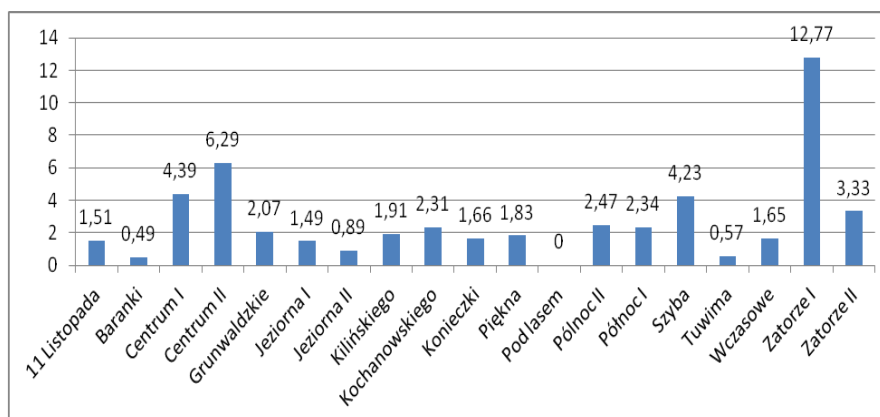


**Obszary występowania negatywnych zjawisk**

Centrum I, Centrum II, Zatorze I, Zatorze II, Szyba

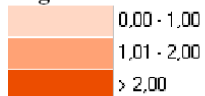
**Obszary szczególnej kumulacji negatywnych zjawisk**

Centrum II, Zatorze I

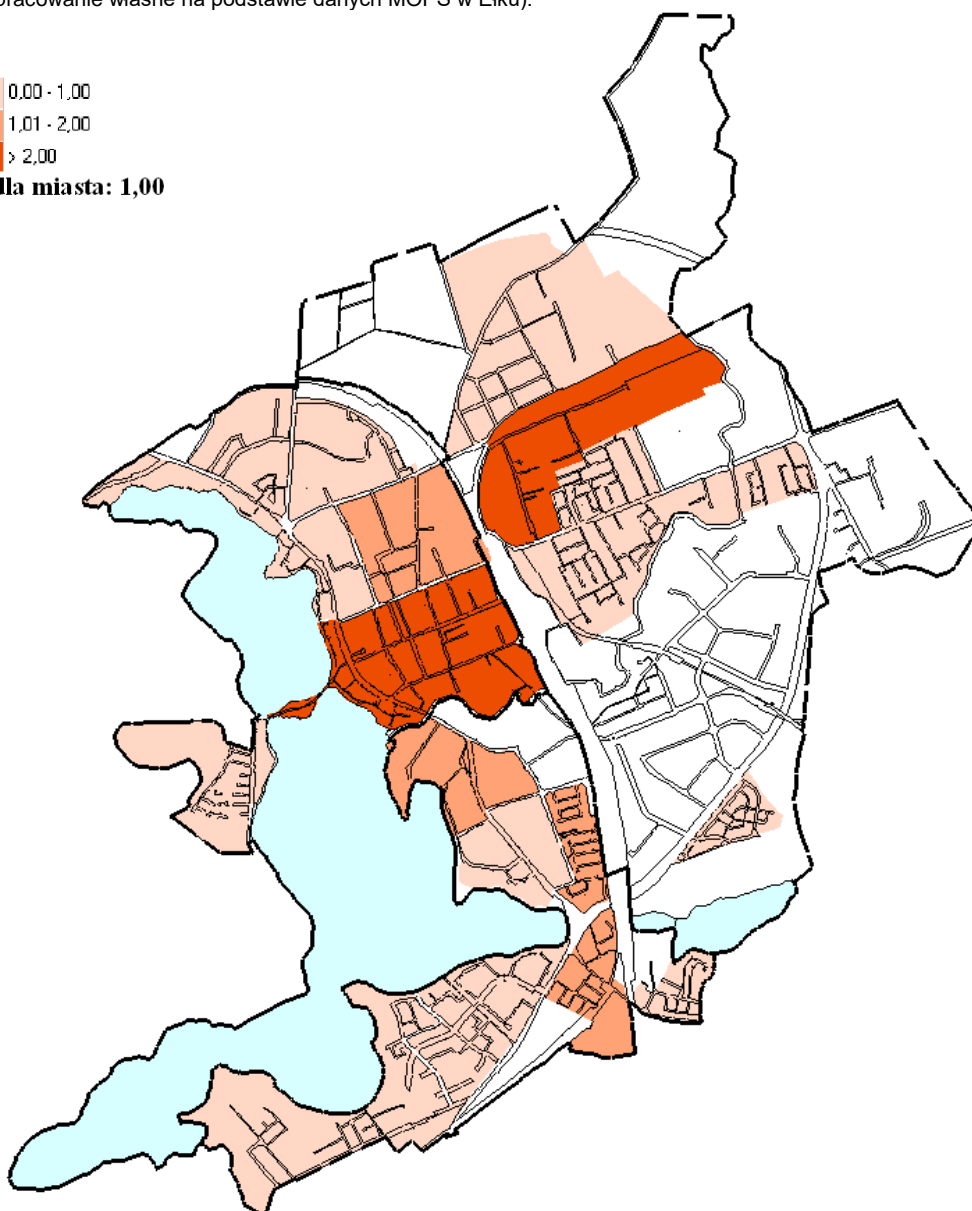


**Rysunek 10** Dzieci, na które przyznano zasiłek celowy w formie dożywiania, w przeliczeniu na 100 mieszkańców (2014 r., opracowanie własne na podstawie danych MOPS w Ełku).

**Legenda:**



**Średnia dla miasta: 1,00**

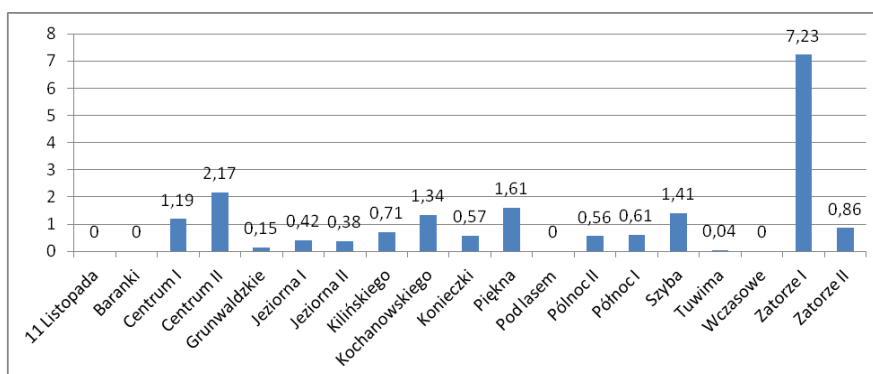


**Obszary występowania negatywnych zjawisk**

Centrum I, Centrum II, Zatorze I, Szyba, Piękna, Kochanowskiego

**Obszary szczególnej kumulacji negatywnych zjawisk**

Centrum II, Zatorze I



Problem niepełnosprawności dotyka 41,27% środowisk objętych pomocą społeczną. Osoby niepełnosprawne w mniejszym stopniu niż wcześniej zwracają uwagę na niedostosowanie architektoniczne czy transportowe występujące w przestrzeni publicznej z uwagi na fakt ich ciągłego przystosowywania do potrzeb niepełnosprawnych. Największe utrudnienia architektoniczne dla osób niepełnosprawnych występują w ich najbliższym otoczeniu (domy, mieszkania).

Do najważniejszych problemów **osób niepełnosprawnych i starszych** w Ełku można zaliczyć:

- ubóstwo bądź zagrożenie nim,
- bezrobocie i bariery w aktywności zawodowej wynikające z niedostatecznej bazy szkoleniowej,
- występujące bariery architektoniczne i komunikacyjne,
- aktywność społeczno – zawodową i kulturalną,
- utrudniony dostęp do usług rehabilitacyjnych i opiekuńczo-leczniczych.

Ważną kwestią są **problemy alkoholowe**. Na podstawie przeprowadzonych w ramach *Strategii Rozwiązywania Problemów Społecznych Miasta Ełk 2008-2018* badań monitoringowych dotyczących problemów z alkoholem można wyciągnąć następujące wnioski z diagnozy problemów alkoholowych i innych zagrożeń społecznych:

- Alkoholizm zajmuje czwarte miejsce w hierarchii problemów społecznych. Wymienia go 4 na 10 badanych. Dodając do tego narkomanię (trzecie miejsce – 41% wskazań), widoczny jest pełny obraz zagrożenia uzależnieniami.
- Wśród młodzieży alkoholizm jest na drugim miejscu (57%), a narkomania na trzecim (54%).
- 90% badanych oczekuje na poziomie lokalnych działań służących ograniczeniu skali problemów alkoholowych.
- Według danych szacunkowych opartych na wskaźnikach wypracowanych przez PARPA, co piąty mieszkaniec gminy uwikłany jest w jakiś sposób (osobiście lub przez członków rodziny) problem alkoholowy.
- Wśród dzisiejszych 15-16-latków nie pije alkoholu zaledwie 8% uczniów.

Jedną z głównych instytucji działających w sferze polityki społecznej jest Miejski Ośrodek Pomocy Społecznej w Ełku. **Z punktu widzenia działalności MOPS najważniejszymi kwestiami do rozwiązania, dot. rewitalizacji Ełku, są:**

- Rozwój systemu wsparcia dla seniorów i osób niepełnosprawnych poprzez utworzenia dziennego ośrodka wsparcia dla seniorów z miejscami całodobowego okresowego pobytu (centrum aktywności senioralnej).
- Zapobieganie instytucjonalizacji osób starszych, czyli jak najdłuższe utrzymanie ich w środowisku zamieszkania.
- Utworzenie mieszkań chronionych, zapewniających opiekę osobom zależnym, które okresowo wymagają całodobowej opieki.
- Konieczność utworzenia środowiskowego domu dla osób z zaburzeniami pamięci wraz z miejscami całodobowego okresowego pobytu.
- Konieczność dostosowania do obowiązujących standardów zasobów kadrowych MOPS i spełnienia wymogu proporcjonalności liczby pracowników socjalnych do liczby ludności. Potrzeba intensywnych działań w ramach pracy socjalnej, przy obecnych ograniczeniach, uniemożliwia skuteczne działania pracowników socjalnych, którzy są nadmiernie obciążeni.
- Potrzeba zwiększenia i rozwoju aktywnych form wsparcia warunkuje zapewnienie odpowiedniej infrastruktury MOPS poprzez rozbudowę i remont budynku.
- Zapewnienie dzieciom z rodzin niewydolnych wychowawczo miejsc w przedszkolach.

- Zintegrowanie i współpraca PUP oraz instytucji rynku pracy z MOPS w celu efektywniejszego udzielania pomocy osobie poszukującej pracy i jednocześnie korzystającej z pomocy społecznej.
- Podniesienie świadomości społecznej, głównie psychoedukacja mieszkańców – w szczególności młodzieży, w zakresie radzenia sobie z trudnościami i problemami społecznymi m.in. poprzez utworzenie i funkcjonowanie młodzieżowego klubu integracji społecznej.
- Wdrażanie standardów związanych z przeciwdziałaniem wykluczeniu społecznemu w obszarze pomocy społecznej i precyzyjniejsze profilowanie usług adresowanych do określonych kategorii osób ze środowisk marginalizowanych, przy czym niezbędne jest zapewnienie odpowiedniej infrastruktury m.in. stołówki, centrum aktywizacji, remont pomieszczeń MOPS, które obecnie nie spełniają w pełni wymogów.

#### 2.1.4. Bezpieczeństwo

W powiecie ełckim **obserwuje się tendencję do spadku ogólnej ilości przestępstw** (nieznaczne wzrosty w latach 2009 i 2011). Jednocześnie wskaźnik wykrywalności przestępstw jest jednym z najwyższych w województwie warmińsko-mazurskim (77,2% w 2013 r.).

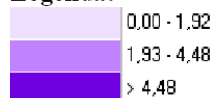
Zdecydowanie najwięcej przestępstw popełnianych jest w obszarze Centrum II - 1/3 wszystkich przestępstw w Ełku. Duża skala tego zjawiska występuje również w obszarach Zatorze II (9,33%) i Centrum I (8,97%). Biorąc pod uwagę liczbę przestępstw na 100 mieszkańców danego obszaru najbardziej niekorzystnie wypadają jednak obszary 11 Listopada i Zatorze I. Ogólnie na 10 z 19 analizowanych obszarów występuje negatywna skala tego zjawiska (rysunek 11).

Również najwięcej ofiar przemocy w rodzinie zamieszkuje śródmieście Ełku (Centrum I i Centrum II). Warto zauważyć, że aż w 8 obszarach nie ma ani jednej ofiary przemocy domowej. Są to przede wszystkim osiedla domów jednorodzinnych. W przeliczeniu na 100 mieszkańców najwyższe natężenie wskaźnika występuje w obszarach Centrum I i Zatorze I (rysunek 12).

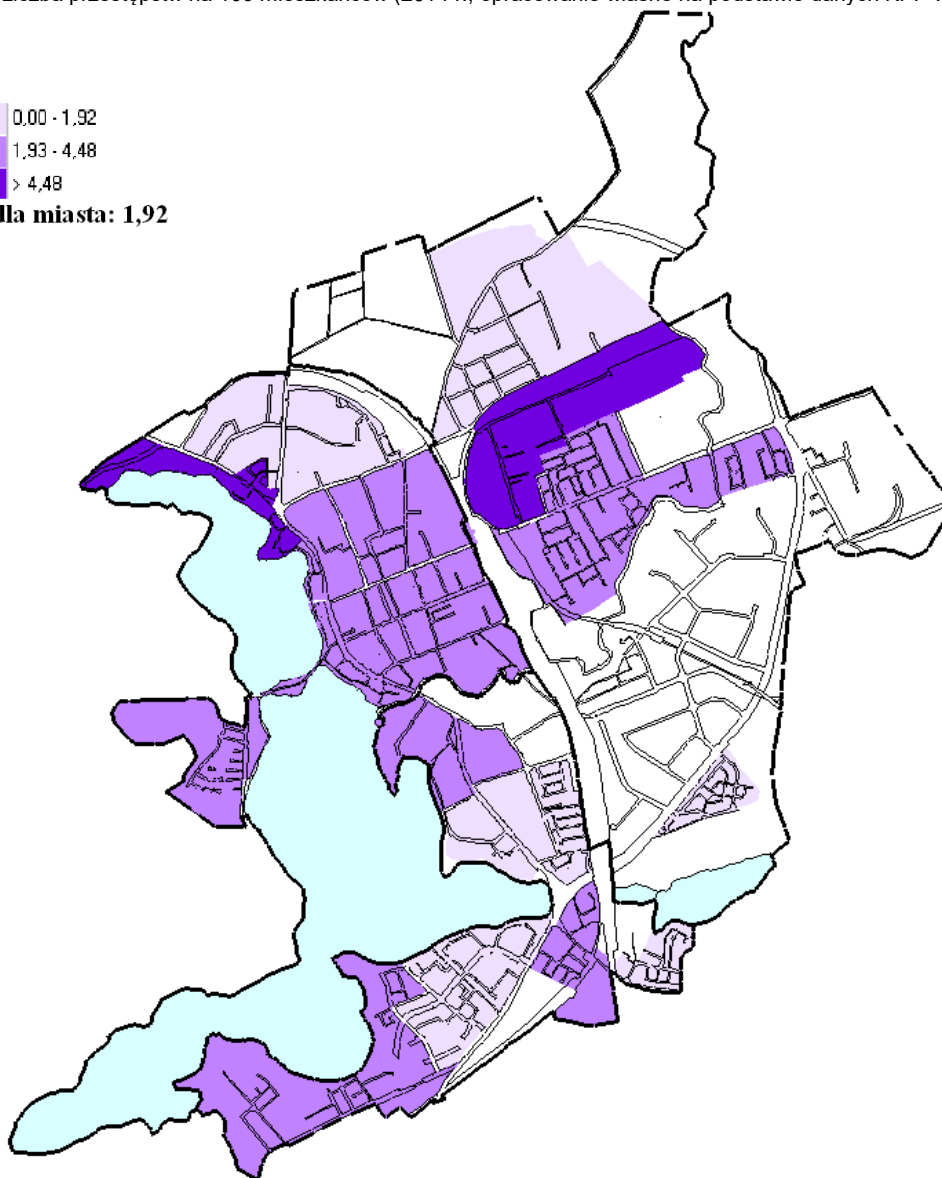
Szczególnie zobowiązany do ochrony rodzin przed przemocą jest samorząd. Miasto Ełk dąży do tego, aby na jego terenie powstał skoordynowany system przeciwdziałania przemocy w rodzinie, oparty na profesjonalnych, interdyscyplinarnych działaniach. Szczególną uwagę należy zwrócić na dzieci, ponieważ doświadczenia z dzieciństwa mogą przenosić się na ich późniejsze, dorosłe życie.

Rysunek 11 Liczba przestępstw na 100 mieszkańców (2014 r., opracowanie własne na podstawie danych KPP w Elku).

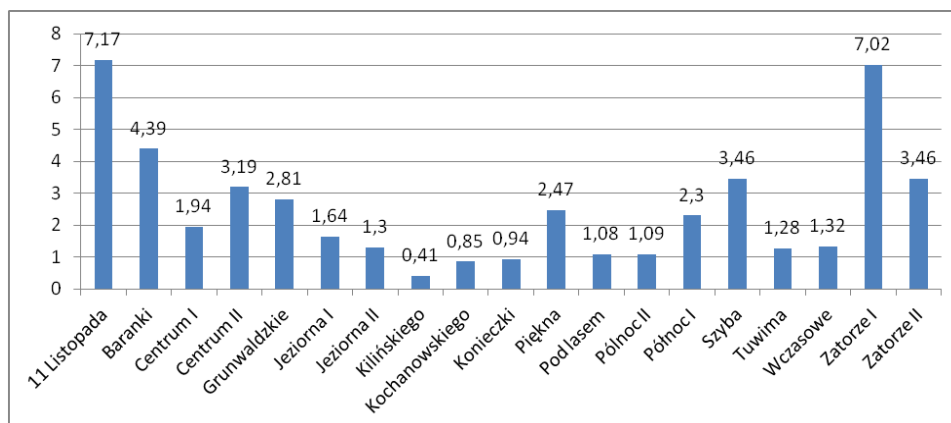
**Legenda:**



**Średnia dla miasta: 1,92**



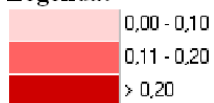
<b>Obszary występowania negatywnych zjawisk</b>	Grunwaldzkie, 11 Listopada, Północ I, Centrum I, Centrum II, Piękna, Zatorze I, Zatorze II, Szyba, Baranki
<b>Obszary szczególnej kumulacji negatywnych zjawisk</b>	11 Listopada, Zatorze I



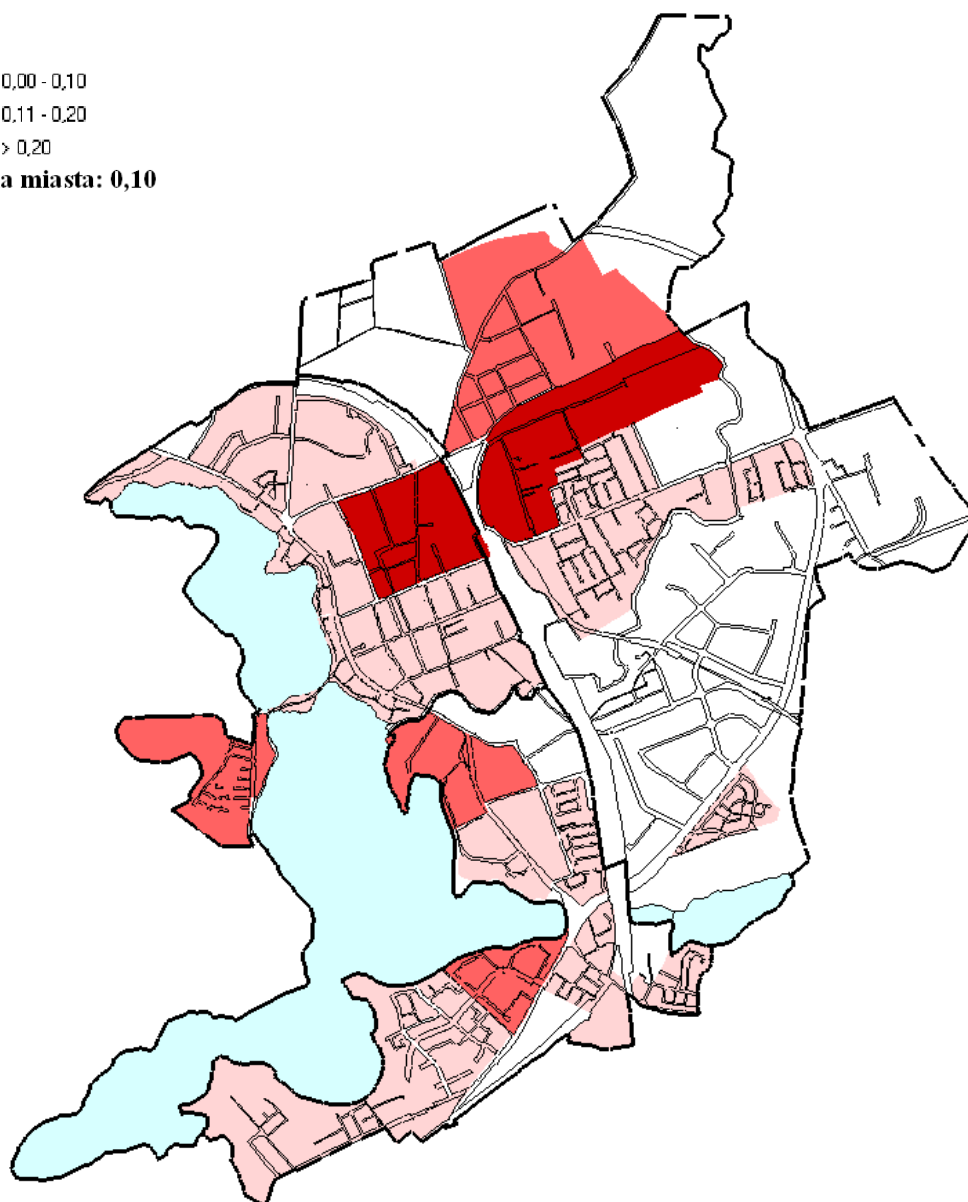


Rysunek 12 Ofiary przemocy w rodzinie na 100 mieszkańców (opracowanie własne na podstawie danych KPP w Elku).

**Legenda:**



**Średnia dla miasta: 0,10**

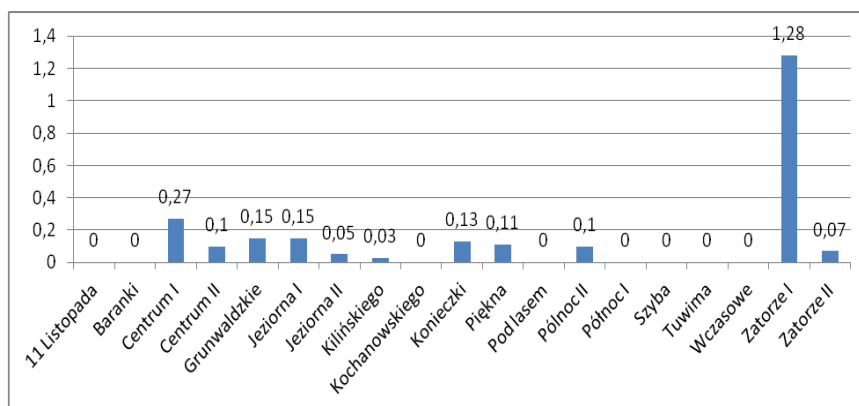


**Obszary występowania negatywnych zjawisk**

Grunwaldzkie, Centrum I, Konieczki, Zatorze I, Piękna, Jeziorna I

**Obszary szczególnej kumulacji negatywnych zjawisk**

Centrum I, Zatorze I

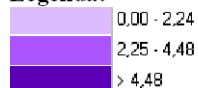


### 2.1.5. Zdrowie

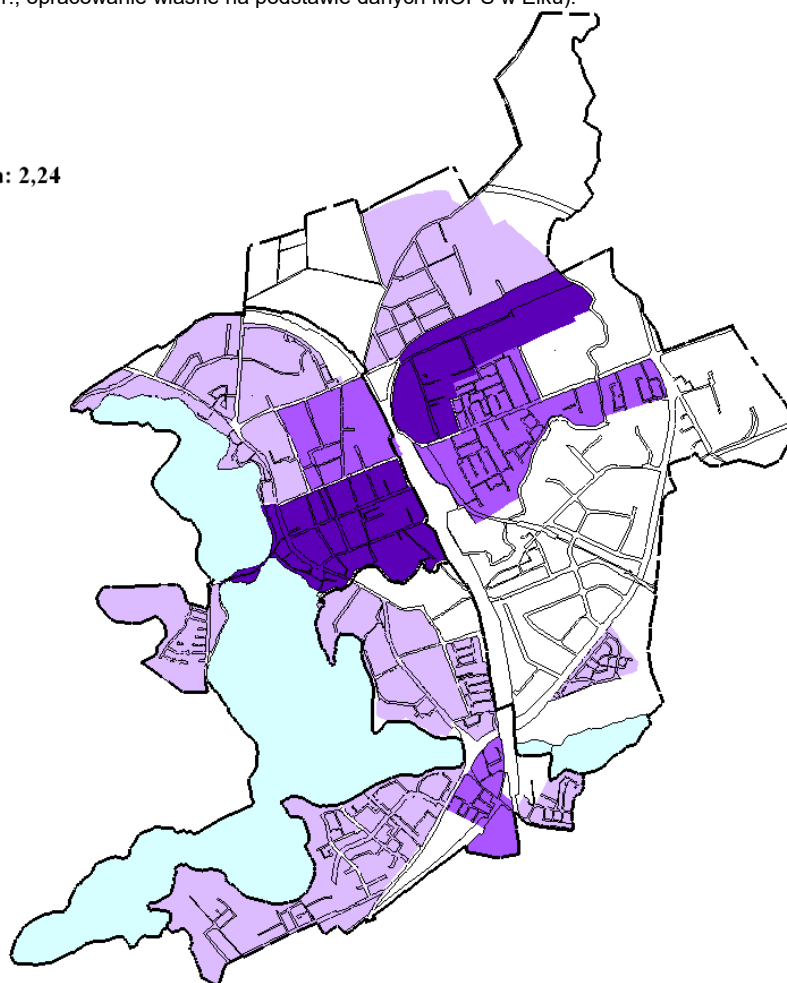
Drugim w kolejności powodem korzystania z pomocy społecznej w Ełku jest długotrwała choroba. Dane Miejskiego Ośrodka Pomocy Społecznej w Ełku wskazują, że zdecydowanie najwięcej osób, którym zrealizowano świadczenia pomocy społecznej z tej przyczyny, zamieszkuje obszar Centrum II (niemal 40%). W przeliczeniu na 100 mieszkańców niekorzystna sytuacja w tym zakresie występuje na 5 z 19 obszarów, ze szczególną kumulacją właśnie w Centrum II oraz w obszarze Zatorze I (rysunek 13).

**Rysunek 13** Osoby, którym zrealizowano świadczenia pomocy społecznej z powodu długotrwałej choroby, w przeliczeniu na 100 mieszkańców (2014 r., opracowanie własne na podstawie danych MOPS w Ełku).

**Legenda:**



Średnia dla miasta: 2,24

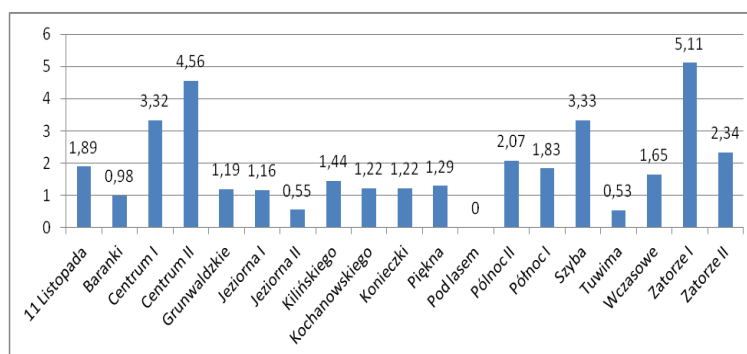


Obszary występowania negatywnych zjawisk

Centrum I, Centrum II, Zatorze I, Zatorze II, Szyba

Obszary szczególnej kumulacji negatywnych zjawisk

Centrum II, Zatorze I

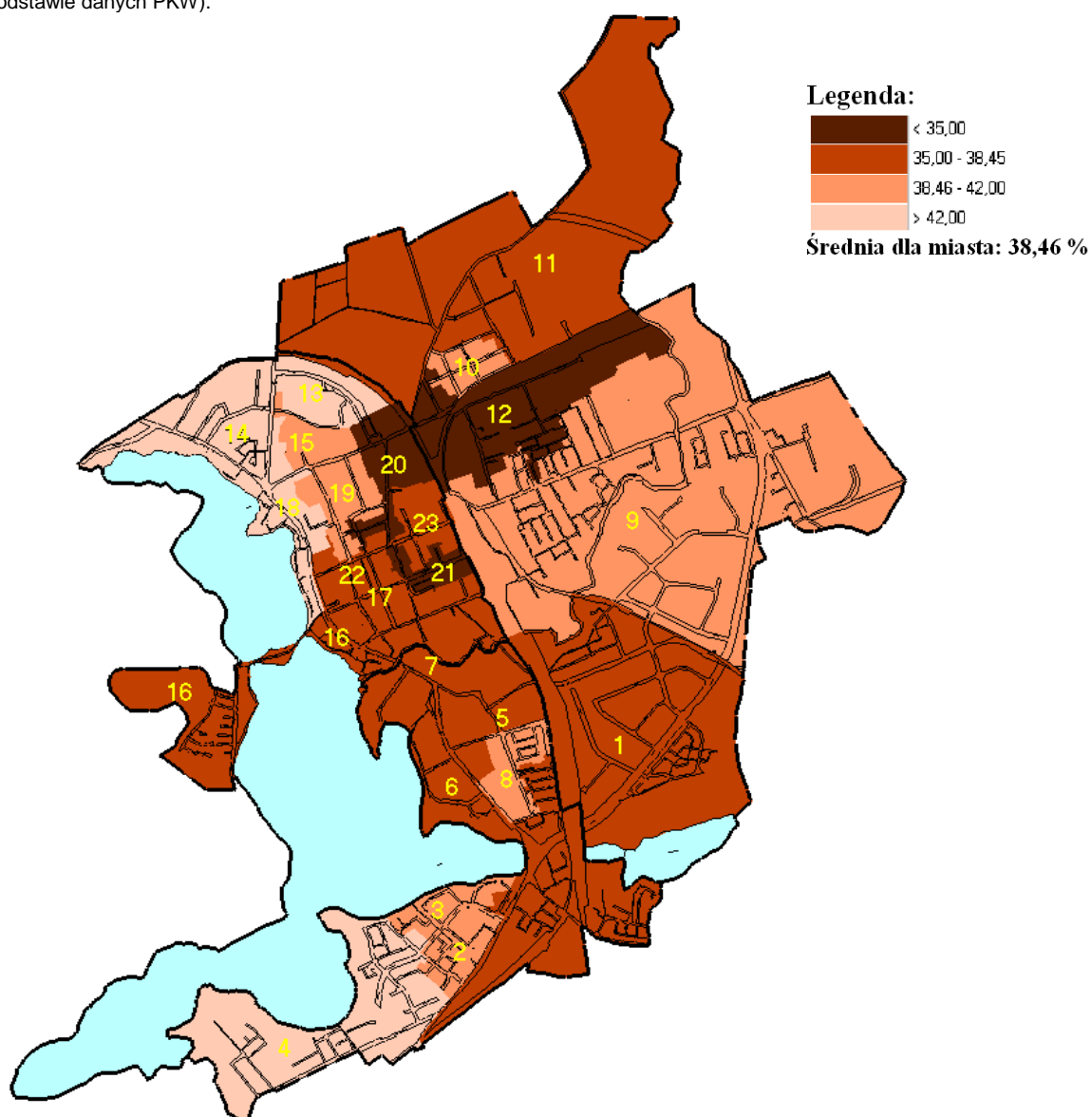


### 2.1.6. Uczestnictwo w życiu społecznym

Kapitał społeczny to więzi zaufania, lojalności i solidarności łączące daną społeczność. Jednym z rodzajów kapitału społecznego jest kapitał pomostowy. Odnosi się on do zaufania i umiejętności współpracy z osobami z zewnątrz danej społeczności, z którymi nie wiążą nas bezpośrednie kontakty. Przykładem może być udział w wyborach. Obszary zdegradowane cechuje zazwyczaj niski poziom kapitału pomostowego.

W wyborach do Rady Miasta Elku w 2014 frekwencja wyniosła 38,46%. Analizując dane dla poszczególnych okręgów wyborczych i przekładając je na obszary Elku wyznaczone do niniejszej diagnozy można zauważyć, że najniższy poziom kapitału społecznego występuje w obszarach Zatorze I, Centrum I i Centrum II.

**Rysunek 14** Frekwencja w wyborach do Rady Miasta Elku w 2014 r. w podziale na okręgi wyborcze (opracowanie własne na podstawie danych PKW).



**Obszary występowania negatywnych zjawisk**

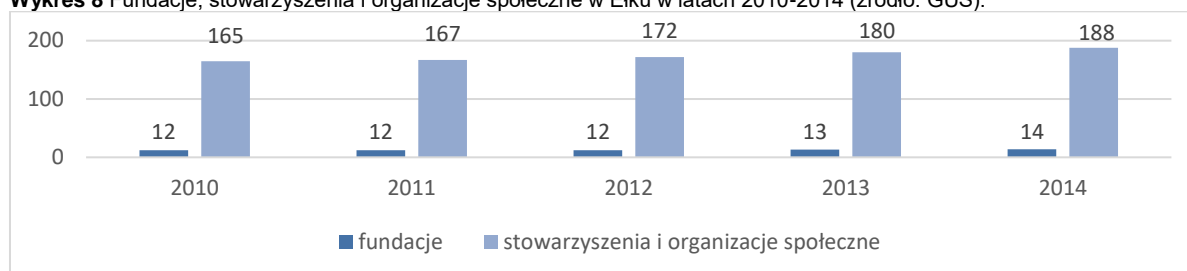
Zatorze I, Centrum II, Centrum I, Grunwaldzkie, Piękna, Kilińskiego, Szyba, Pod lasem, Wczasowe, Konieczki

**Obszary szczególnej kumulacji negatywnych zjawisk**

Zatorze I, Centrum II, Centrum I

Od 2010 r. w Ełku obserwuje się wzrost liczby stowarzyszeń i organizacji społecznych oraz fundacji (wykres nr 8). W przeliczeniu na 10 tys. mieszkańców wskaźnik dla Ełku (34) jest nieznacznie wyższy od średniej krajowej (33).

Wykres 8 Fundacje, stowarzyszenia i organizacje społeczne w Ełku w latach 2010-2014 (źródło: GUS).



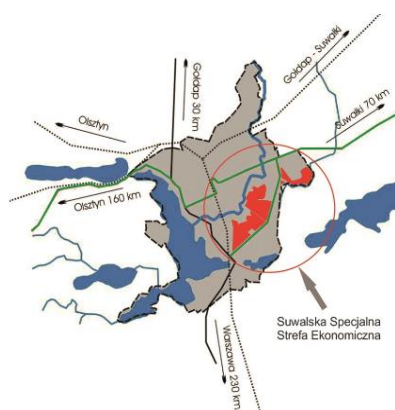
## 2.2. Sfera gospodarcza

Dogodne położenie na skrzyżowaniu dróg od ponad 650 lat odgrywało znaczącą rolę w rozwoju miasta. Po II wojnie światowej, do początku lat 90-tych, przyszłość Ełku upatrywano w rozbudowie przemysłu. W planach rozwojowych nie uwzględniano położenia miasta nad brzegiem jeziora i rzeki. Jezioro traktowano jako zbiornik wody i miejsce zrzutu ścieków (bezpośrednio zrzucano ścieki do 1975, nadwyżki ścieków do 1993 r.). Ełk był miastem z silnym przemysłem przetwórczym rolno-spożywczym (Zakłady Mięsne, Chłodnia, Spółdzielnia Ogrodniczo - Pszczelarska, Winiarnia, Eksportowa Spółdzielnia Przetwórstwa Owoców i Warzyw FRUTEX, Centrala Rybna, LENPOL), drzewnym (Zakład Produkcji Sklejek, Tartak) oraz elektrotechnicznym (Zakład Elektrotechniki Motoryzacyjnej). Istniało również wiele przedsiębiorstw branży budowlanej i usługowej (EPB, PRIM, PST, PBRoI, STW, TRANSBUD, PRiBO i inne) oraz baza wojskowa.

Na skutek przemian ustrojowych, w mieście pozostały dwie duże firmy - ZEM Ełk i Zakłady Mięsne. Pozostałe w większości zostały zlikwidowane, bądź uległy przekształceniu. Obecnie, obok funkcji ośrodka przemysłowego, Ełk staje się w coraz większej mierze ośrodkiem obsługi ruchu turystycznego. Spełnia również rolę ośrodka usługowego w zakresie szkolnictwa zawodowego i wyższego, służby zdrowia, handlu i kultury.

Od 1 września 1996 r. w Ełku funkcjonuje **Podstrefa Ełk Suwalskiej Specjalnej Strefy Ekonomicznej**, stanowiąca wydzielony obszar, na którym jest prowadzona działalność gospodarcza na preferencyjnych warunkach. Głównym celem funkcjonowania strefy jest przyspieszenie rozwoju gospodarczego w północno-wschodnim regionie Polski.

### Tereny inwestycyjne Podstrefy Ełk



Suwalska Specjalna Strefa Ekonomiczna S.A., w Podstrefie Ełk, dysponuje terenami inwestycyjnymi o łącznej powierzchni około 46 hektarów. Tereny są przygotowane pod działalność gospodarczą, w pełni uzbrojone, posiadają aktualny miejscowy plan zagospodarowania przestrzennego.

**Powierzchnia Podstrefy Ełk:**  
• 127,4053 ha

**Ilość firm:**  
• 33

**Zatrudnienie:**  
• 1 993 [31.03.2014]

**Nakłady inwestycyjne:**  
• 514 103 743 PLN [31.03.2014]

Rysunek 15 (Źródło: www.ssse.com.pl)

Podstrefa Ełk to nowoczesna, zbudowana od podstaw dzielnica przemysłowa, oferująca inwestorom specjalnie przygotowane tereny pod inwestycje produkcyjne lub usługowe. Grunty oferowane inwestorom są w pełni przygotowane do przeprowadzenia szybkiego procesu inwestycyjnego. Każda działka ma dostęp do asfaltowej drogi i wyposażona jest w pełną infrastrukturę techniczną. GPZ zapewnia możliwość dostatecznego poboru energii elektrycznej. Podstrefa Ełk zlokalizowana jest w bezpośrednim sąsiedztwie drogi krajowej nr 16 i 65, czteropasmowej obwodnicy miejskiej i zelektryfikowanego węzła kolejowego z zespołem bocznic przeładunkowych. Działa tu placówka Urzędu Celnego oraz liczne firmy spedycyjne.

W granicach strefy działa **Park Naukowo-Technologiczny**. Zapewnia on inwestorom doskonałe warunki do poszukiwań nowych rozwiązań technologicznych, rozwoju firm innowacyjnych i realizacji pomysłów opartych na nowoczesnych technologiach. Domeną Techno-Parku w Ełku jest wspieranie przedsiębiorstw o charakterze technologicznym na wszystkich etapach ich rozwoju, wraz ze stymulowaniem procesów powstawania nowych firm tego typu poprzez inkubowanie. Przedsiębiorcy mogą uzyskać pomoc w zakresie doradztwa i usług specjalistycznych. Jednostka promuje też prace badawczo-rozwojowe i ich transfer do przemysłu.

Na koniec 2014 r. w Ełku zarejestrowanych było 5 146 podmiotów gospodarki narodowej. Liczba podmiotów gospodarczych nadal jest niższa niż przed początkiem kryzysu gospodarczego, choć ich liczba wzrasta. **Spośród wszystkich podmiotów gospodarczych 95% to mikroprzedsiębiorstwa** (zatrudniające do 9 pracowników). Działalność przedsiębiorców z Ełku jest związana głównie z handlem i naprawami (niemal ¼ wszystkich firm). Kolejne co do wielkości branże budownictwo, transport i gospodarka magazynowa, działalność związana z obsługą rynku nieruchomości, opieka zdrowotna i pomoc społeczna, działalność profesjonalna, naukowa i techniczna.

**Niekorzystnie prezentują się statystyki dotyczące przedsiębiorczości ełczan.** Biorąc pod uwagę osoby prowadzące działalność gospodarczą na 100 mieszkańców, wskaźniki dla Ełku za 2014 r. są nieznacznie lepsze niż średnia wojewódzka, ale dużo niższe niż wartość dla kraju. Należy przy tym zauważyć, że po latach spadku wywołanego kryzysem gospodarczym wzrasta ogólna liczba osób prowadzących własną działalność gospodarczą. Liczba firm nowo zarejestrowanych w danym roku od kilku lat utrzymuje się na względnie stałym poziomie 400-420. W Ełku najmniej przedsiębiorcze są obszary Północ II i Kilińskiego oraz Jeziorna I, Szyba, Piękna, Północ I i Konieczki. Wskaźniki dla niektórych obszarów są nawet dwa razy mniejsze niż średnia miejska<sup>3</sup> (rysunek 16).

Istotnym problemem hamującym przedsiębiorczość mieszkańców i rozwój firm jest **małe wsparcie ze strony instytucji otoczenia biznesu**. Raport *Badanie instytucji otoczenia biznesu województwa warmińsko-mazurskiego pod kątem konkurencyjności i innowacyjności świadczonych usług wraz z rekomendacjami* wykazał występowanie tzw. „białych plam” – żadna z badanych instytucji w podregionie ełckim nie wskazała usług doradczo-informacyjnych w zakresie technologii, pomocy finansowej, kojarzenia partnerów gospodarczych, stymulowania współpracy między przedsiębiorstwami, organizacji i uczestnictwa w targach oraz udostępniania infrastruktury instytucjonalnej jako działalności dominującej. Badanie wykazało również nierównomierny rozkład instytucji w województwie – 35,7% z nich działało na terenie podregionu elbląskiego, 47,6% olsztyńskiego, a jedynie 16,7% ełckiego.

Osoby chcące założyć własną działalność gospodarczą lub stawiające pierwsze kroki w biznesie mają ograniczone możliwości uzyskania wsparcia doradczego i eksperckiego. Widoczne są również potrzeby podnoszenia kwalifikacji pracowników ełckich firm. Władze miasta starają się uzupełniać te braki poprzez realizację projektów współfinansowanych ze źródeł zewnętrznych, jednak potrzeby w tym zakresie nadal są duże. Dlatego **działania związane ze wspieraniem**

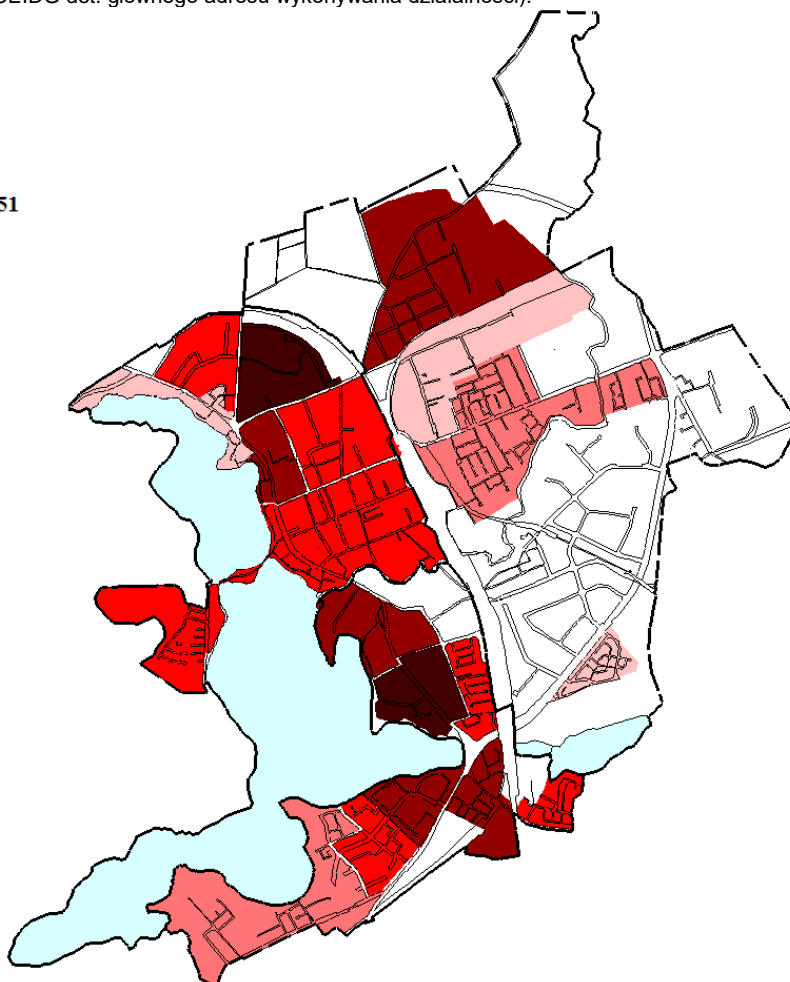
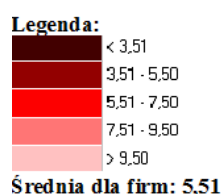
---

<sup>3</sup> Dane dot. głównego adresu wykonywania działalności wg Centralnej Ewidencji i Informacji o Działalności Gospodarczej.

przedsiębiorczości, zwłaszcza w kontekście trudnej sytuacji na rynku pracy, wymagają kontynuacji i zaangażowania innych podmiotów.

Jak pokazują statystyki Powiatowego Urzędu Pracy w Etku w 2014 r. z powodu rozpoczęcia własnej działalności gospodarczej z ewidencji bezrobotnych zostało wyłączonych zaledwie 0,7% ogółu bezrobotnych (podobne wartości wskaźnik ten osiągał w poprzednich latach). Urząd Pracy corocznie przyznaje jednorazowe środki w wysokości nieprzekraczającej 600% przeciętnego wynagrodzenia.

**Rysunek 16** Osoby prowadzące działalność gospodarczą na 100 mieszkańców (październik 2015 r., opracowanie własne na podstawie danych z CEIDG dot. głównego adresu wykonywania działalności).



**Obszary występowania negatywnych zjawisk**

Kilińskiego, Północ II, Północ I, Piękna, Jeziorna I, Szyba, Konieccki

**Obszary szczególnej kumulacji negatywnych zjawisk**

Kilińskiego, Północ II

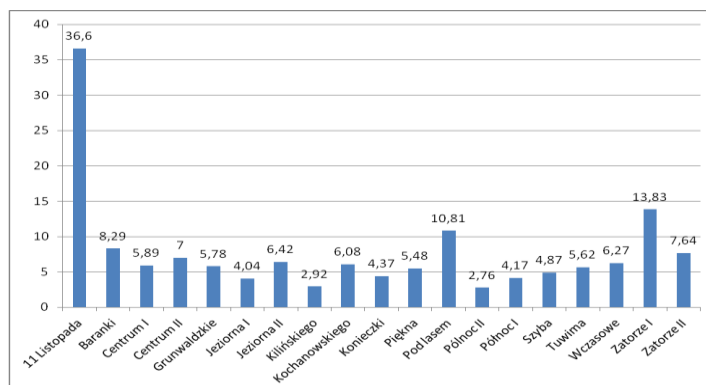


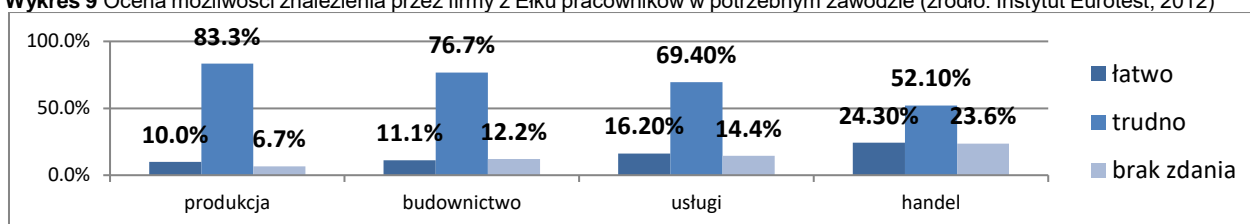


Tabela 12 Jednorazowe środki na rozpoczęcie własnej działalności gospodarczej (wg rodzaju działalności, PUP w Elku).

Lata	usługowa	handlowa	produkcyjna, produkcyjno-handlowa	handlowo – usługowa	łącznie w danym roku
2007	125	46	1	-	172
2008	117	33	6	10	166
2009	124	30	2	6	162
2010	129	39	8	10	186
2011	30	3	0	0	33
2012	57	12	4	1	74
2013	78	8	2	1	89
2014	64	4	3	3	74

Pracodawcy na Warmii i Mazurach coraz częściej zwracają uwagę na **problem braku odpowiednio wykwalifikowanych pracowników**. Twierdzą, że mają duże kłopoty ze znalezieniem ludzi do pracy. Wielu przedsiębiorcom utrudnia to rozwijanie działalności gospodarczej. Problemem jest przede wszystkim niedobór wystarczających informacji o potrzebach kwalifikacyjnych rynku pracy. Brak jest bieżącej i perspektywicznej wiedzy o zapotrzebowaniu na zawody i specjalności. Badanie przeprowadzone w lutym i marcu 2012 r. wśród elckich firm wykazało, że niemal 68% firm ma **trudności ze znalezieniem pracowników w potrzebnych zawodach**.

Wykres 9 Ocena możliwości znalezienia przez firmy z Elku pracowników w potrzebnym zawodzie (źródło: Instytut Eurotest, 2012)



Około 75% elckich firm ocenia pozytywnie Elk jako miejsce do prowadzenia działalności gospodarczej (negatywną ocenę w tej kwestii wystawiają w głównej mierze firmy handlowe). Przedsiębiorcy wskazują, że Elk posiada następujące **atuty dla prowadzenia biznesu**:

- położenie geograficzne,
- atrakcje turystyczne,
- dobra komunikacja,
- dobra promocja miasta,
- rozwój miasta.

Jako **mankamenty miasta i barierę w rozwoju biznesu** przedsiębiorcy podają następujące czynniki:

- konkurencja marketów dla małych sklepów,
- brak wykwalifikowanych pracowników,
- niskie dochody mieszkańców,
- brak gazu ziemnego,
- za wysokie podatki lokalne,
- brak w pobliżu lotniska<sup>4</sup>.

<sup>4</sup> Stan i rozwój lokalnej gospodarki Elku ze szczególnym uwzględnieniem sektora mikro, małych i średnich przedsiębiorstw w 2012 roku, Instytut Eurotest, 2012 r.

## 2.3. Sfera przestrzenno-funkcjonalna

### 2.3.1. Zagospodarowanie przestrzenne

Elk jest trzecim co do wielkości miastem w województwie warmińsko - mazurskim. Dzięki szerokiemu wachlarzowi usług publicznych, funkcjonowaniu urzędów szczebla lokalnego, wojewódzkiego i krajowego, możliwościom gospodarczym i aktywności mieszkańców **Elk jest miastem o znaczeniu subregionalnym**. Miasto znajduje się w pobliżu granicy województwa warmińsko-mazurskiego z województwem podlaskim oraz granicy państwa z Obwodem Kaliningradzkim FR, Litwą i Białorusią, co podkreśla jego ponadlokalny charakter.

**Plan zagospodarowania województwa warmińsko-mazurskiego** pozycjonuje Elk jako główny ośrodek rozwojowy dla wschodniej części województwa. Taka pozycja, wypracowana przez miasto jego dotychczasowym dynamicznym rozwojem, jest w pełni zasłużona i stanowi ważny argument przy poszukiwaniu dróg jego dalszego rozwoju. Miasto Elk dysponuje potencjałem gospodarczym i usługowym o znaczeniu regionalnym w zakresie:

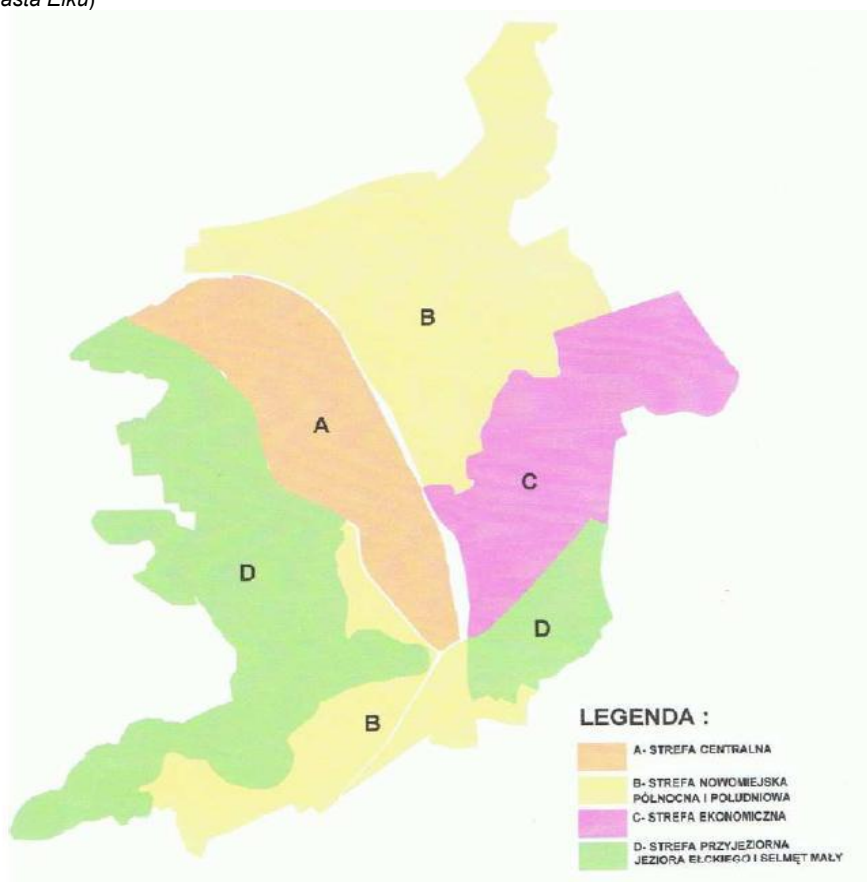
- edukacji, w tym szkolnictwa wyższego,
- ochrony zdrowia,
- kultury i sportu,
- handlu,
- infrastruktury wspomagającej rozwój przedsiębiorczości, w tym jednostek innowacyjności i transferu nowych technologii (Specjalna Suwalska Strefa Ekonomiczna Podstrefa Elk, Park Naukowo-Technologiczny).

Zgodnie z zapisami planu zagospodarowania województwa, w odniesieniu do największych miast regionu – Olsztyna, Elbląga i Elku, należy koncentrować i rozbudowywać elementy infrastruktury społecznej i gospodarczej o zasięgu krajowym, ponadregionalnym i regionalnym.

Układ funkcjonalno-przestrzenny Elku został ukształtowany warunkami naturalnymi i systemem dróg kołowych i kolejowych. Na obszarze pomiędzy jeziorem a linią kolejową wykształciło się mieszkalnictwo i usługi, na Zatorzu dominuje przemysł, a tereny rekreacyjne koncentrują się wzdłuż Jeziora Elckiego i częściowo rzeki Elk. **Studium uwarunkowań i kierunków zagospodarowania przestrzennego Miasta Elku** (SUiKZP) określa 4 strefy strukturalne podziału miasta z perspektywą rozwoju w kierunku północnym:

- A. **Strefa centralna** – funkcje podstawowe: mieszkaniowa, usług ogólnomiejskich, usług centrotwórczych; funkcje uzupełniające: rekreacyjna, nieuciążliwa działalność gospodarcza; funkcja wykluczona: przemysł.
- B. **Strefa nowomiejska** (północna i południowa) – funkcje podstawowe: mieszkaniowa, usługowa i handlowa; funkcje uzupełniające: nieuciążliwa działalność gospodarcza, rekreacyjna, przemysł w północno-wschodniej części strefy północnej.
- C. **Strefa ekonomiczna** – funkcje podstawowe: przemysł, handel i usługi; funkcja uzupełniająca: mieszkaniowa; funkcja wykluczona: mieszkaniowa w północno-wschodniej części strefy.
- D. **Strefa przyjeziorna** (Jezior Elckiego i Selmęt Mały) – funkcje podstawowe: rekreacja, turystyka, przestrzeń publiczna; funkcje uzupełniające: mieszkaniowa, usługowa; funkcja wykluczona – przemysł.

Rysunek 17 Strefy podziału strukturalnego Elku (źródło: *Studium uwarunkowań i kierunków zagospodarowania przestrzennego Miasta Elku*)

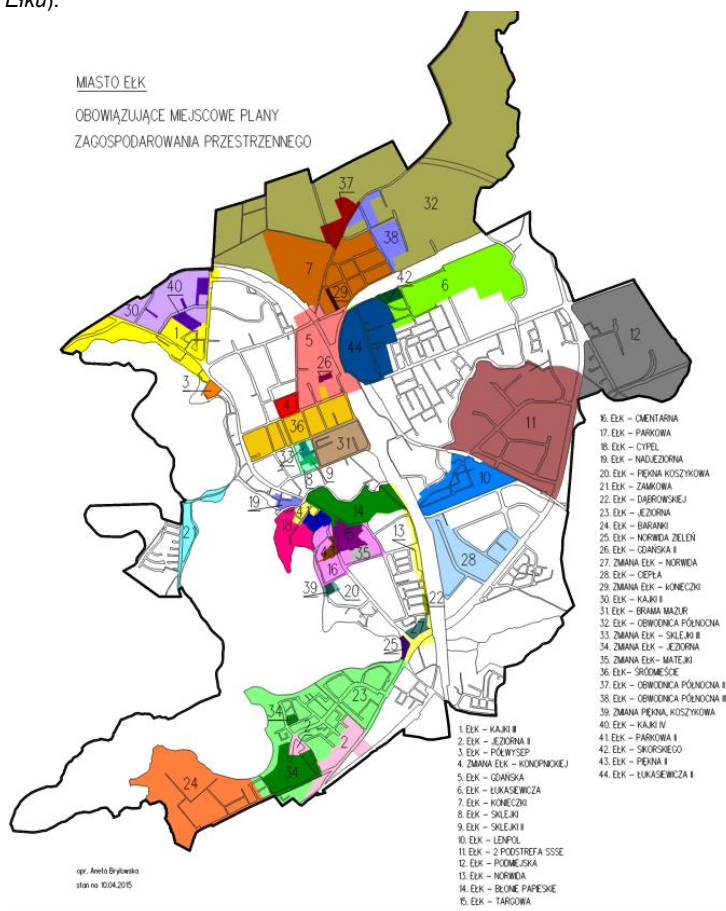


### Cele główne dla stref

<p><b>Strefa A – Centralna:</b> Wykształcenie centralnej strefy miejskiej o najwyższej jakości przestrzeni publicznej z koncentracją usług śródmiejskich i rewitalizacją istniejącej zabudowy.</p>	<p><b>Strefa B – Nowomiejska (Północna i Południowa):</b> Stworzenie warunków dla przestrzennego rozwoju terenów budowlanych w mieście oraz warunków dla powstania nowego ośrodka tożsamości miasta, będącego zarazem potencjałem rozwoju miasta w kierunkach północnym i południowym.</p>	<p><b>Strefa C – Ekonomiczna:</b> Zapewnienie możliwości rozwoju usług, przemysłu i wytwórczości, stanowiących podstawę rozwoju ekonomicznego miasta. Rozwój przedsiębiorczości na wytyczonych obszarach aktywności gospodarczej w granicach strefy.</p>	<p><b>Strefa D – Przyjeziorna (jezior: Etckiego i Selmęt Mały):</b> Ochrona i odpowiednie wykorzystanie środowiska przyrodniczego zarówno dla rozwoju funkcji wypoczynkowych, rekreacyjnych i turystycznych, w tym przestrzeni publicznych, jak i dla prawidłowego funkcjonowania systemu przyrodniczego miasta. Wzmocnienie rangi miasta w kierunku rekreacyjno – turystycznym poprzez połączenie jezior: Sunowo, Etckiego i Selmęt Mały.</p>
--	--	--	--

Miejscowymi planami zagospodarowania przestrzennego na koniec 2014 r. objętych było 47,2% powierzchni miasta.

**Rysunek 18** Obowiązujące miejscowe plany zagospodarowania przestrzennego (stan na 10.04.2015 r., WPPiGN Urzędu Miasta Ełku).



Ełk, mimo atrakcyjnego położenia nad brzegiem jeziora, ma **zauważalne braki w zakresie posiadania terenów o przeznaczeniu niezbędnym zarówno do prawidłowego funkcjonowania mieszkalnictwa, jak też działania i rozwoju przemysłu w większej skali, usług ogólnomiejskich, terenów użyteczności publicznej i terenów rekreacyjnych**. Sytuacja jest wynikiem tego, iż ostatnia poważna regulacja granic Miasta Ełku miała miejsce na przełomie lat 60 i 70 ubiegłego stulecia, kiedy to w jego granice zostały włączone tereny obecnego osiedla mieszkaniowego Jeziorna na południu miasta oraz tereny położone od strony wschodniej, na których zlokalizowano wtedy większość zakładów przemysłowych oraz Podstrefę Ełk Suwalskiej Specjalnej Strefy Ekonomicznej. Na przełomie wieków włączono w granice miasta dwa niewielkie powierzchniowo obszary, jeden na północy – pod potrzeby budowanej obwodnicy, oraz drugi na południu, na którym staraniem samorządu miejskiego dokończono budowę nowego Szpitala Miejskiego.

**Brak odpowiedniej ilości terenów powodował, że miasto przez długie lata nie decydowało się na lokalizację większych obiektów handlowych.** Pierwszy z nich został otworzony w Ełku w 2013 r. w wyniku zagospodarowania terenu po byłym szpitalu miejskim przy ul. Mickiewicza. Drugi, znacznie większy obiekt, zaczął funkcjonowanie w 2014 r. dzięki wykorzystaniu zdegradowanych terenów powojkowych u zbiegu ul. Dąbrowskiego i Kościuszki. Na początku 2012 r. działkę tę o powierzchni 1,85 ha kupił inwestor prywatny. Uwzględniając zapisy istniejącej koncepcji powstał obiekt handlowo-rozrywkowy Brama Mazur oferujący 16,25 tys. m<sup>2</sup> powierzchni najmu. W skład kompleksu wchodzi 3 budynki znajdujące się w zabytkowym układzie urbanistycznym miasta Ełk: budynek galerii handlowej, budynek kina oraz istniejący budynek dawnego magazynu wojskowego zaadaptowany na potrzeby

restauracji. Życie pomiędzy budynkami kształtują przestrzenie publiczne: plac miejski z fontanną oraz aleje spacerowe wysadzone zielenią.

**Tereny przeznaczone pod szkolnictwo** są niewielkie i nie są w stanie zabezpieczyć rozwoju niektórych placówek w okresie najbliższych lat. Z braku miejsca większa hala sportowa jest lokalizowana w zupełnie innej części miasta, zamiast tworzyć kompleks sportowy ze zmodernizowanym stadionem i Parkiem Wodnym. Z powodu braku przestrzeni **nie powstał więc prawidłowy kompleks sportowo-rekreacyjny**.

**Obiekty hotelarskie** w większości są skromne, a z braku miejsca i możliwości atrakcyjnego zagospodarowania terenu nie są w stanie konkurować z hotelami w mniejszych, lecz mających lepsze warunki ośrodkach turystycznych regionu. Nadzieją na polepszenie tej sytuacji jest planowana rewitalizacja wyspy zamkowej polegająca na odrestaurowaniu zamku, w którym ma powstać hotel i sale konferencyjne. Obok ma zostać zbudowany plac otoczony restauracjami, muzeum, warsztaty starych zawodów, sklepy, wypożyczalnia sprzętu wodnego i mała przystań. Inwestycja, przeprowadzona przez prywatnego inwestora, ma uczynić z zamku i jego otoczenia wizytówkę miasta, markowy produkt turystyczny na skalę kraju i Europy.

**Układ przestrzenny miasta podzielonego torami kolejowymi na dwie części stwarza utrudnienia dla mieszkańców** w ich codziennych przemieszczeniach z miejsc zamieszkania do miejsc pracy oraz w realizacji innych potrzeb. Konieczność przekroczenia w kilku miejscach układu kolejowego stanowi znaczną barierę komunikacyjną. Występujące tu konflikty mogłyby zostać rozwiązane przez zaplanowanie bezkolizyjnych przejść nad (kładką) lub pod (tunel) torami kolejowymi (zwłaszcza w obrębie ulicy Sikorskiego, gdzie zjawisko powyższe występuje dwukrotnie, oraz na odcinku ulica Cmentarna - ulica Towarowa).

Kształtowanie polityki przestrzennej w mieście oparte być musi o zasady zrównoważonego rozwoju w dziedzinach ochrony zasobów przyrodniczych i kulturowych, optymalnego gospodarowania przestrzenią, organizacji społeczeństwa i wzrostu standardów cywilizacyjnych, wykształcenia i dobrobytu mieszkańców oraz rozwoju gospodarki. Rozwój miasta powinien uwzględniać cele społeczne, ekologiczne i ekonomiczne, ze szczególnym uwzględnieniem tożsamości kulturowej mieszkańców miasta<sup>5</sup>.

### 2.3.2. Układ transportowy

**Elk w skali makroregionu jest znaczącym drogowym węzłem komunikacyjnym.** Przez miasto przebiegają drogi gminne, powiatowe i wojewódzkie(nr 656) oraz następujące drogi krajowe:

- droga krajowa nr 16: Dolna Grupa – Grudziądz – Iława – Ostróda – Olsztyn – Mrągowo – Elk – Augustów – Ogrodniki (granica Państwa z Litwą);
- droga krajowa nr 65: granica Państwa – Gołdap – Olecko – Elk – Grajewo – Mońki – Białystok – Bobrowniki (granica Państwa z Białorusią).

Drogi krajowe i wojewódzkie na obszarze powiatu elckiego tworzą główny układ komunikacyjny obsługujący nie tylko powiat, ale region wschodni województwa. Wiążą siedzibę powiatu z ośrodkami gminnymi w ramach powiatu, ale stanowią też ważne powiązania w połączeniach z sąsiednimi powiatami.

W okolicy Elku będzie przebiegała trasa **Via Baltica** łącząca Polskę z krajami bałtyckimi (Warszawa-Ostrów Mazowiecka – Łomża – Szczuczyn – Elk – Suwałki - granica Państwa w Budzisku). Częścią trasy Via Baltica będzie nowotworzona droga ekspresowa S-61 Ostrów Mazowiecka – Łomża – Elk –

---

<sup>5</sup> *Studium uwarunkowań i kierunków zagospodarowania przestrzennego Miasta Elku.*



Suwałki – Budzisko, która planowana jest do włączenia w ramach sieci TEN-T. Inwestycja została podzielona na szereg odcinków, które będą realizowane niezależnie.

Przez Ełk przebiegają następujące **linie kolejowe**:

- Linia nr 38 Białystok-Bartoszyce,
- Linia nr 41 Ełk-Olecko,
- Linia nr 219 Ełk-Olsztyn,
- Linia nr 223 Ełk-Czerwonka.

Strategia rozwoju województwa przewiduje modernizację objętej projektem sieci TEN-T linii kolejowej Toruń – Iława – Olsztyn – Korsze – Ełk. Ponadto przez Ełk przebiegać będzie **Rail Baltica** (transeuropejska linia kolejowa łącząca Polskę z krajami bałtyckimi i Finlandią). Zgodnie z decyzją środowiskową w północno-wschodniej Polsce Rail Baltica ma bieć z Białegostoku przez Ełk i Olecko do Suwałk i granicy państwa z Litwą w Trakiszkach.

Ponadto duże nadzieje na przyspieszenie rozwoju społeczno-gospodarczego miasta wiąże się z linią kolejową nr 219, która w przyszłości ma być wykorzystywana jako połączenie Ełku z lotniskiem w Szymanach. Bezpośrednie połączenie Ełku z lotniskiem zwiększy atrakcyjność inwestycyjną miasta oraz mobilność zawodową i przestrzenną mieszkańców.

Długość dróg miejskich wynosi 73,4 km. W skład głównego układu komunikacji drogowej wchodzi:

- **nadrzędny układ komunikacyjny**, który tworzą następujące ulice: 11 Listopada, Kajki, Wojska Polskiego, Kilińskiego, Grajewska, Przemysłowa oraz obwodnica miasta.
- **podstawowy układ komunikacyjny**, na który składają się następujące ulice: Suwalska, Łukasiewicza, Sikorskiego, Armii Krajowej, Mickiewicza, Kościuszki, Dąbrowskiego oraz Gdańska.
- pozostałe ulice tworzą **układ uzupełniający**.

W chwili oddania do użytku obwodnicy miasta Ełku, miasto przejęło drogi krajowe tj. ulice: 11 Listopada, Kajki, Sikorskiego, Łukasiewicza i Suwalską. Stan techniczny tych dróg, podobnie jak niektórych pozostałych dróg gminnych, wymaga modernizacji. Zwiększający się udział transportu drogowego w przemieszczaniu osób i ładunków, rosnące natężenie ruchu kołowego (o 15-20% na DK nr 16 i 65), niska przepustowość miejskich układów drogowych, położenie na trasach tranzytowych to **źródła problemów transportowych**, które doprowadzają m.in. do:

- wzrastającego zatłoczenia dróg miejskich i dróg wlotowych/wylotowych,
- obniżenia standardów technicznych dróg i obiektów inżynierskich,
- zagrożeń bezpieczeństwa uczestników ruchu drogowego,
- niskiej konkurencyjności publicznego transportu zbiorowego wobec indywidualnego transportu samochodowego,
- nadmiernej emisji spalin i hałasu.

Problemy komunikacyjne związane z obsługą mieszkańców występują m.in. w osiedlu mieszkaniowym Północ II, które ma niewystarczającą sieć komunikacyjną. Pozytywnym przykładem obrazującym, w jaki sposób można uniknąć konfliktów spowodowanych rozwojem komunikacji jest budowa przejścia tunelowego dla ruchu pieszego w obrębie osiedli: Kochanowskiego i Bogdanowicza. Dzięki temu realizowane są bezkolizyjne przemieszczenia typu: osiedle – szkoła, co po zmodernizowaniu ulicy Kilińskiego (ulica dwujezdniowa dwuprzestrzenna), stanowiło barierę dla mieszkańców osiedli.

Zdecydowanie najważniejszą inwestycją drogową realizowaną w ostatnich latach w Mieście Ełku była **budowa obwodnicy miasta**, trwająca w latach 2004-2012. Obwodnica omija miasto od północy, prowadzi łukiem do ulicy Przemysłowej (inwestycyjnego i biznesowego serca Ełku, w pobliżu której

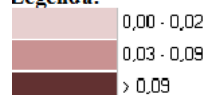


zlokalizowany jest m.in. Park Naukowo-Technologiczny). Jej całkowita długość to ponad 11,5 km. Wzdłuż obwodnicy położona jest Suwalska Specjalna Strefa Ekonomiczna Podstrefa Ełk oraz wolne tereny inwestycyjne. Dzięki obwodnicy wyprowadzono z centrum Ełku uciążliwy ruch tirów i ciężkiego transportu, który do tej pory odbywał się głównymi ulicami miasta, a co za tym idzie, poprawiło się bezpieczeństwo ruchu drogowego i zmniejszył się poziom zanieczyszczenia i hałasu w mieście.

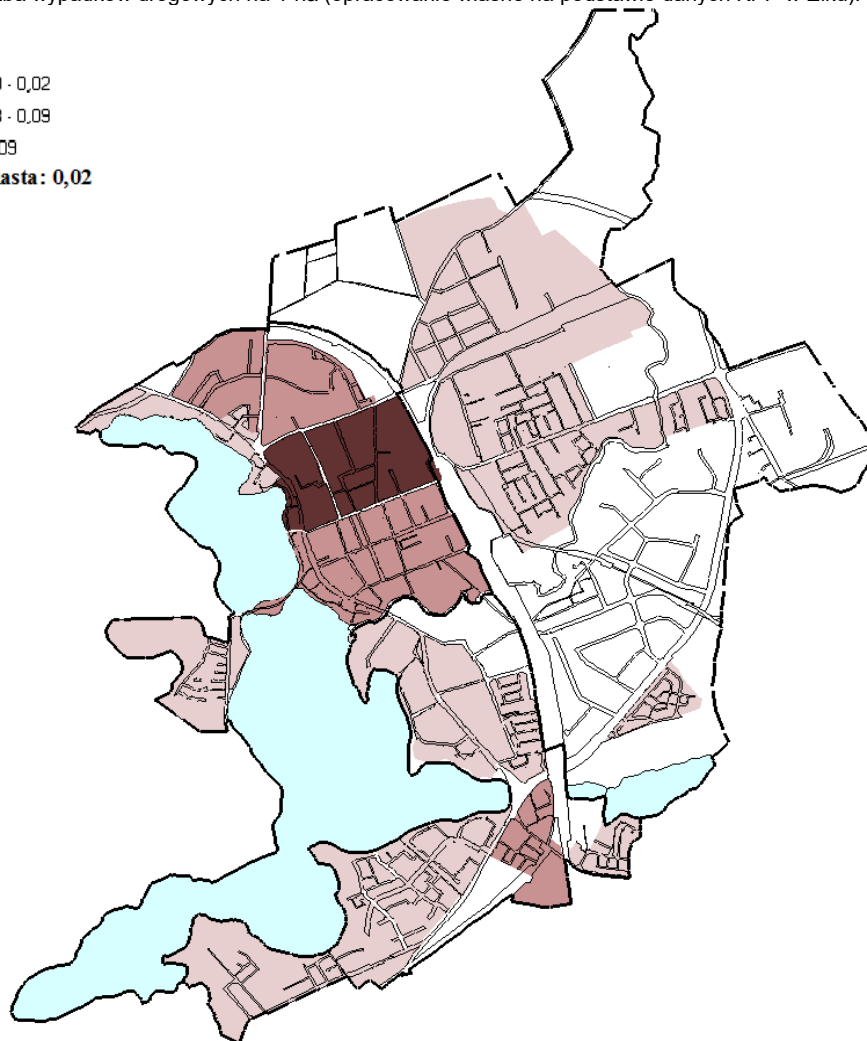
Obecnie najwięcej wypadków drogowych jest na głównych ulicach miasta, położonych głównie w centrum – Sikorskiego, Wojska Polskiego, Piłsudskiego, Gdańska, Pułaskiego.

**Rysunek 19** Liczba wypadków drogowych na 1 ha (opracowanie własne na podstawie danych KPP w Ełku).

**Legenda:**



Średnia dla miasta: 0,02

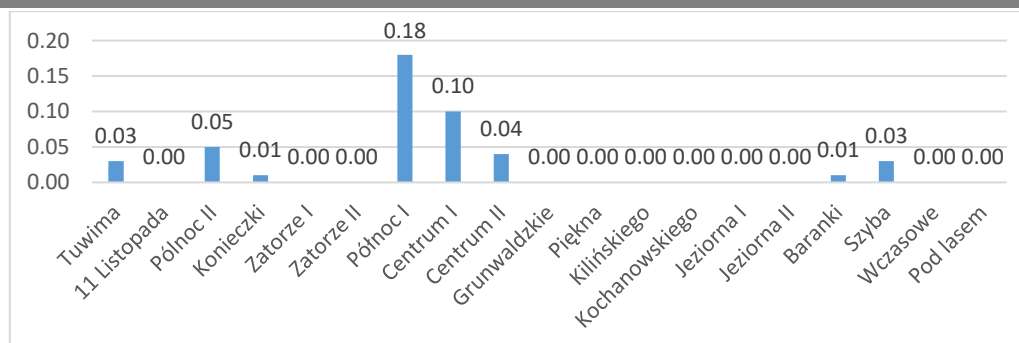


**Obszary występowania negatywnych zjawisk**

Tuwima, Północ II, Północ I, Centrum I, Centrum II, Szyba

**Obszary szczególnej kumulacji negatywnych zjawisk**

Północ I, Centrum I



### 2.3.3. Komunikacja miejska

W Elku obserwowany jest wzrost liczby samochodów osobowych, o czym świadczy chociażby stopień zajętości miejsc parkingowych w centrum miasta. Zwiększanie liczby podróży odbywanych samochodem prowadzi do przeciążenia układu drogowego. Wobec braku praktycznych możliwości nadążenia z rozbudową sieci ulicznej i układu parkingów skutecznym rozwiązaniem jest **komunikacja miejska**. Dla wielu mieszkańców Elku jest ona głównym sposobem podróżowania (dojazdy do pracy, szkół, ośrodków zdrowia). Codziennie korzysta z niej kilka tysięcy mieszkańców, w związku z czym niezbędne są inwestycje zmierzające do poprawy jakości dróg, po których poruszają się autobusy, jak również inwestycje polegające na wymianie taboru na bardziej komfortowy i ekologiczny. Doprowadzi to do zmniejszenia natężenia ruchu w mieście, a co się z tym wiąże poprawią się warunki życia mieszkańców, zwiększy się bezpieczeństwo podróżujących i pieszych, a komunikacja publiczna będzie mogła działać sprawniej.

Do ulic, przez które przebiega największa liczba linii autobusowych należą:

- ul. W. Sikorskiego - 11 linii,
- ul. Suwalska – 9 linii,
- ul. Wojska Polskiego- 9 linii,
- ul. J. Kilińskiego – 9 linii,
- ul. Grajewska – 9 linii,
- ul. M. Kajki - 6 linii<sup>6</sup>.

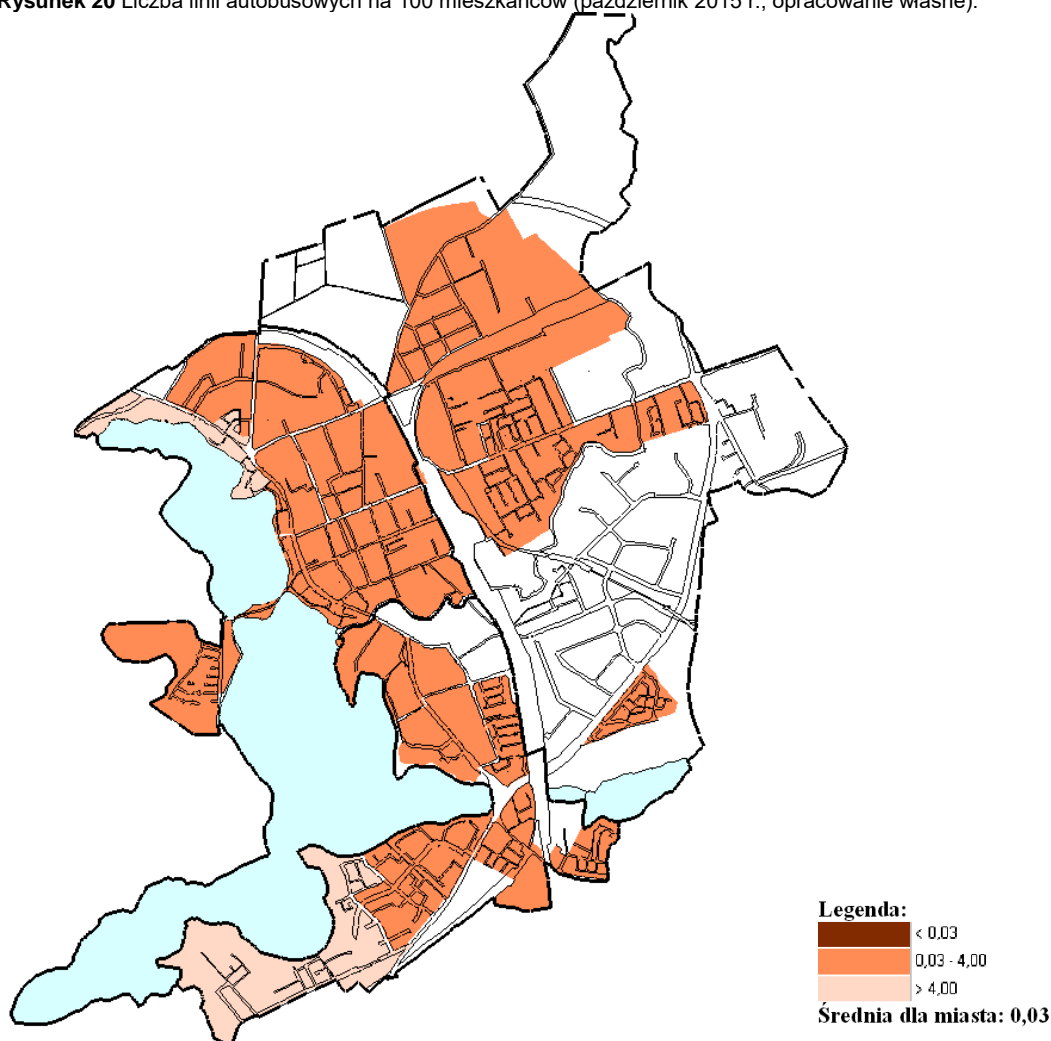
Dla poszczególnych obszarów Miasta przeprowadzono analizę obsługi komunikacyjnej. Wzięto pod uwagę liczbę kursujących przez dany obszar linii komunikacji miejskiej w przeliczeniu na 100 mieszkańców obszarów. Uzyskane wyniki wskazują, że **pod względem dostępu do komunikacji miejskiej sytuacja w Elku wygląda bardzo dobrze i w żadnym z obszarów nie występują braki w tym zakresie.**

**Tabela 13** Liczba linii autobusowych kursujących przez dany obszar Elku w przeliczeniu na 100 mieszkańców (opracowanie własne).

Tuwima	0,28	Piękna	1,07
11 Listopada	4,91	Kilińskiego	0,12
Północ II	0,21	Kochanowskiego	1,34
Konieczki	0,17	Jeziorna I	0,22
Zatorze I	1,70	Jeziorna II	0,22
Zatorze II	0,26	Baranki	4,39
Północ I	0,33	Szyba	1,41
Centrum I	0,25	Wczasowe	0,33
Centrum II	0,11	Pod lasem	1,08
Grunwaldzkie	0,15	<b>Elk</b>	<b>0,03</b>

<sup>6</sup> Plan Zrównoważonego Rozwoju Publicznego Transportu Zbiorowego dla Miasta i Gminy Elk oraz Gminy Stare Juchy.

Rysunek 20 Liczba linii autobusowych na 100 mieszkańców (październik 2015 r., opracowanie własne).



Obszary występowania negatywnych zjawisk

brak

#### 2.3.4. Dostęp do podstawowej opieki zdrowotnej

Poziom życia mieszkańców zależy głównie od dostępności i jakości usług publicznych. Wśród usług publicznych szczególne znaczenie dla Polaków ma dostęp do usług zdrowotnych, gdyż stan zdrowia determinuje jakość naszego życia (w aspekcie ekonomicznym i społecznym). Brak placówek, kadry czy odpowiedniej infrastruktury w pobliżu miejsca zamieszkania powoduje wśród ludzi uczucie niezaspokojenia potrzeb. Sprawiedliwa dostępność do usług zdrowotnych jest więc jednym z najważniejszych problemów, jakie ma do rozstrzygnięcia współczesna polityka zdrowotna<sup>7</sup>.

W Ełku długotrwała choroba jest drugim w kolejności powodem przyznawania świadczeń pomocy społecznej, dlatego dostęp do służby zdrowia jest niezwykle ważny dla mieszkańców. W 2014 r. w mieście funkcjonowały 43 przychodnie. W stosunku do 2008 r. sytuacja w tej kwestii uległa znaczącej

<sup>7</sup> Terytorialne zróżnicowanie dostępu do usług zdrowotnych w Polsce jako wymiar spójności społeczno-ekonomicznej kraju, dr A. Hnatyszyn-Dzikowska, 2010 r.

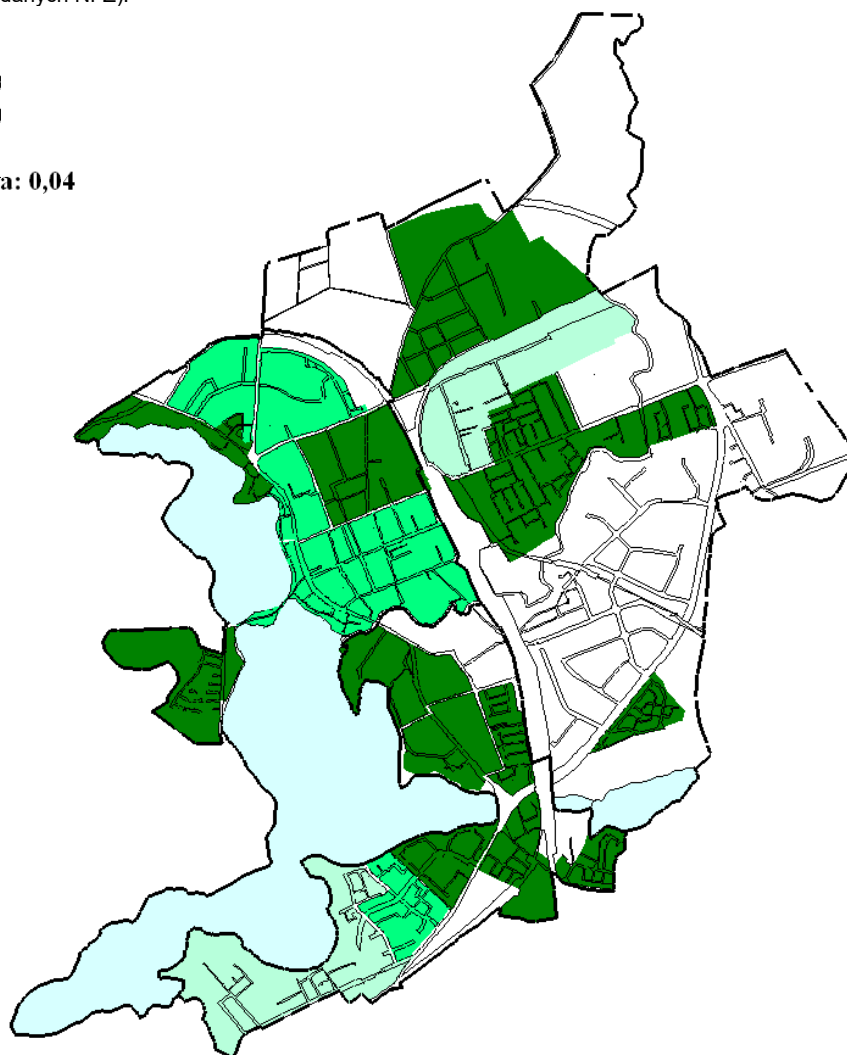
poprawie – ponad dwukrotny wzrost. Pod tym względem statystyki dla miasta prezentują się lepiej niż w przypadku kraju i województwa. Zgodnie z danymi NFZ w Ełku działają 23 gabinety lekarzy podstawowej opieki zdrowotnej. Ich rozmieszczenie nie jest równomierne. Aż na 10 z 19 obszarów nie ma żadnego gabinetu, a w obszarze Centrum II jest ich 7. Szczegółowe informacje w przeliczeniu na 100 mieszkańców przedstawione są poniżej (rysunek nr 21).

**Rysunek 21** Liczba gabinetów lekarzy podstawowej opieki zdrowotnej na 100 mieszkańców (październik 2015 r., opracowanie własne na podstawie danych NFZ).

**Legenda:**

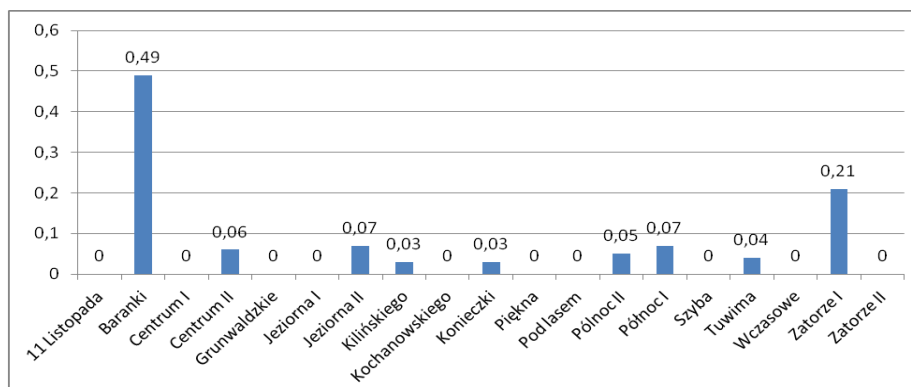


Średnia dla miasta: 0,04



**Obszary występowania negatywnych zjawisk**

Grunwaldzkie, 11 Listopada, Centrum I, Piękna, Kilińskiego, Kochanowskiego, Jeziorna I, Szyba, Pod lasem, Wczasowe, Zatorze II, Konieczki



## 2.4. Sfera techniczna

### 2.4.1. Mieszkalnictwo

W ostatnich latach rozwój mieszkalnictwa w Ełku jest tak dynamiczny, że kończą się tereny pod zabudowę, a ostatnio budowane osiedla stają się bardzo ciasne i mają minimalne obszary zieleni rekreacyjnej i parkingów. W Ełku jest 2 615 budynków mieszkalnych. Od roku 2008 ich liczba wzrosła o 179 (7%). Budynki mieszkalne zlokalizowane na terenie Ełku obejmują zabudowę wielorodzinną i jednorodziną, w przeważającej części skupioną w lokalizacjach osiedli.

#### Zasoby mieszkaniowe Ełku:

- a) zasoby mieszkaniowe w budynkach wielorodzinnych
  - zasoby spółdzielcze: Spółdzielnia Mieszkaniowa „Świt” w Ełku, Międzyzakładowa Spółdzielnia Mieszkaniowa, Spółdzielnia „Jedność”, Spółdzielnia Mieszkaniowa „Przyszłość”,
  - zasoby komunalne,
  - wspólnoty mieszkaniowe;
- b) zasoby mieszkaniowe w budynkach jednorodzinnych
  - Osiedla: Zatorze, Leśne, Wczasowe, Jeziorna, Baranki, Grunwaldzkie, Kochanowskiego, Pod Lasem.

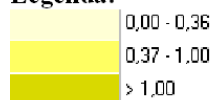
Wśród budynków w Ełku dominują te wybudowane przed 1989 rokiem. Stanowią one 66% wszystkich budynków. Aż 1/3 budynków została wybudowanych przed 1945 rokiem. Budynki wielorodzinne wybudowane przed końcem II wojny światowej zlokalizowane są przede wszystkim w historycznym śródmieściu Ełku, obejmującym obszary Centrum I i Centrum II (rysunek 22).

**Tabela 14** Charakterystyka budynków wg okresu budowy (źródło: *Działania Miasta Ełk na rzecz redukcji emisji CO<sub>2</sub> do 2020 r.*).

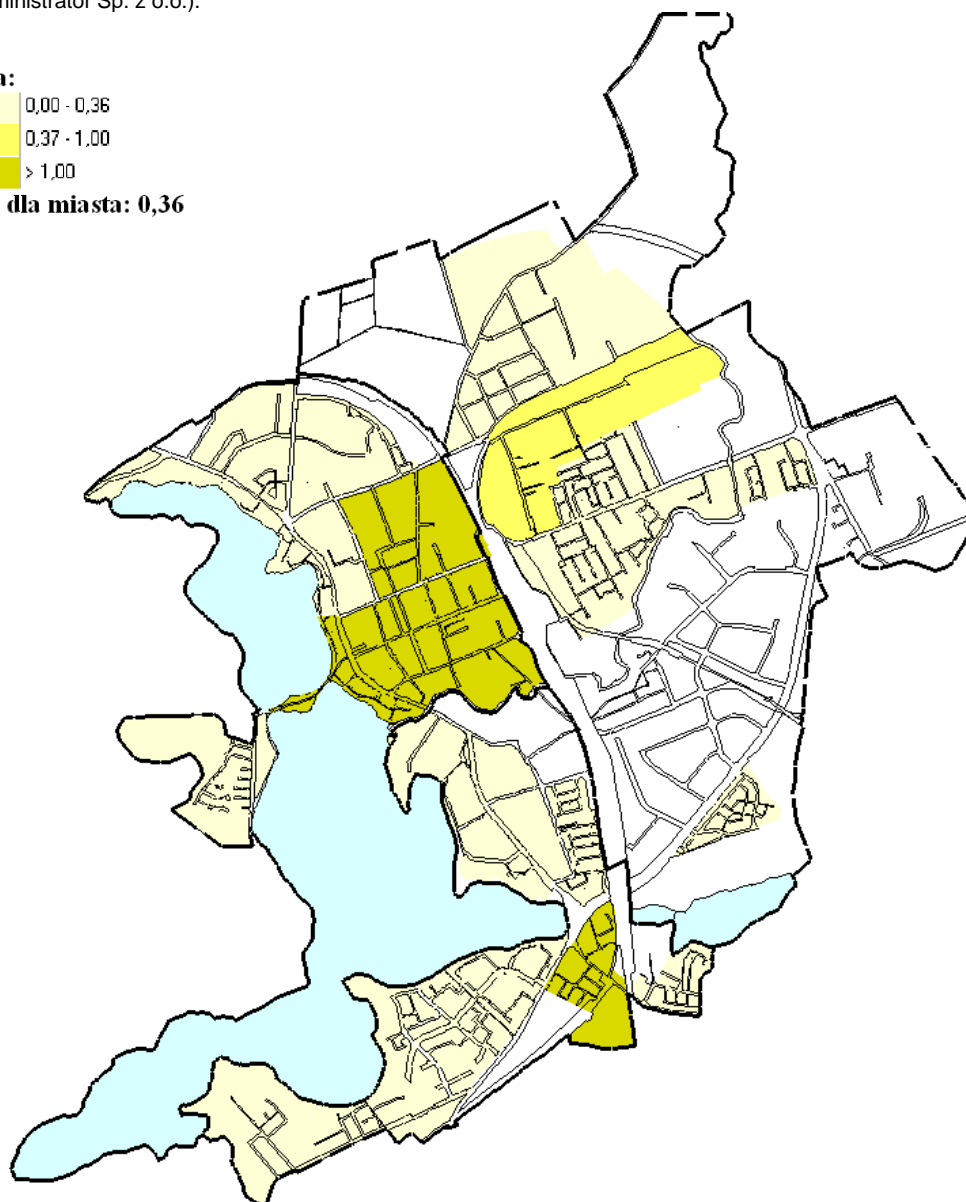
Budynki wybudowane w latach:	Ogółem:	Powierzchnia użytkowa [ tys. m <sup>2</sup> ]
przed 1918	112	80 040
1918 – 1944	94	61 181
1945 – 1970	62	90 983
1971 – 1978	65	142 931
1979 – 1988	111	277 967
1989 – 2002	145	252 214
2003 – 2011	<b>81</b>	<b>232 366</b>
<b>w tym:</b>		
2003 – 2007	41	103 321
2008 – 2011	34	108 587
po 2011	6	20 459

Rysunek 22 Budynki wielorodzinne wybudowane przed 1945 rokiem na 100 mieszkańców (opracowanie własne na podstawie danych Administrator Sp. z o.o.).

**Legenda:**



**Średnia dla miasta: 0,36**

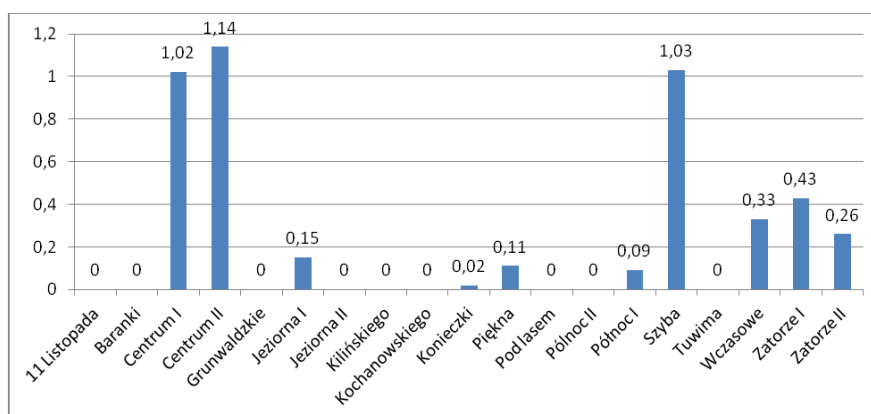


**Obszary występowania negatywnych zjawisk**

Centrum I, Centrum II, Szyba, Zatorze I

**Obszary szczególnej kumulacji negatywnych zjawisk**

Centrum I, Centrum II, Szyba





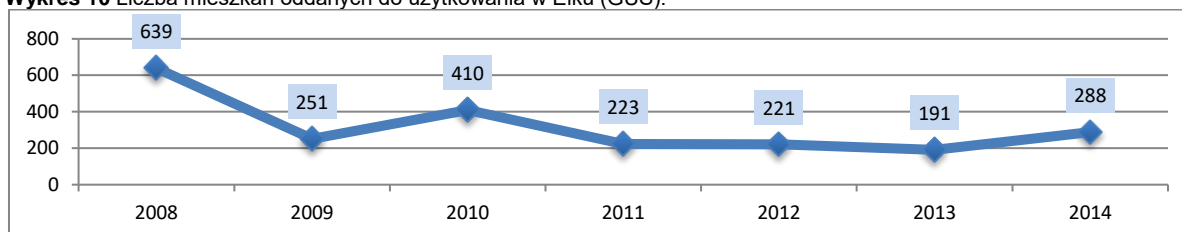
Przełomem dla budownictwa mieszkaniowego był rok 1958. W roku tym przystąpiono do budowy pierwszych bloków mieszkalnych - wielopiętrowych, wielorodzinnych budynków mieszkalnych składający się z elementów (sekcji) powtarzalnych, zgrupowanych wokół pionów i ciągów komunikacyjnych. Od początku lat 60-tych potrzeby mieszkaniowe zaspokajano natomiast głównie przez realizację wielorodzinnych osiedli z wykorzystaniem uprzemysłowionych metod budowlanych. Bezpośredni i największy wpływ na kształtowanie zabudowy mieszkaniowej w formie bloków prefabrykowanych miały rodzaj zastosowanego systemu budownictwa oraz technika montażu elementów prefabrykowanych, z których realizowany był obiekt.

Podobnie jak w większości polskich miast, również w Ełku **osiedla blokowe** stały się nieodłącznym elementem krajobrazu miejskiego. Szczególnie dynamiczny ich rozwój nastąpił w latach 70-tych i 80-tych skutkiem wprowadzenia w budownictwie mieszkaniowym zmian technologicznych. Osiedla blokowe skupiają znaczny odsetek ogólnej liczby ludności miejskiej. Budowane w przestarzałych technologiach budynki wymagają pilnej ingerencji w celu polepszenia warunków życia codziennego, nadaniu tym budynkom nowych funkcji społecznych i gospodarczych oraz poprawy atrakcyjności wizerunku miasta.

**Liczba mieszkań** w przeliczeniu na 1 tys. mieszkańców od wielu lat przekracza średnią wojewódzką i krajową. Przeciętna powierzchnia ełckiego mieszkania wynosi 58,5 m<sup>2</sup> i w tym przypadku jest to znacznie poniżej średnich wskaźników dla Polski oraz Warmii i Mazur (odpowiednio 73,4 m<sup>2</sup> i 67,9 m<sup>2</sup>). Niemal wszystkie mieszkania są podłączone do sieci wodociągowej i kanalizacyjnej (99,8%), w 98% mieszkań znajduje się łazienka, 93% ma centralne ogrzewanie.

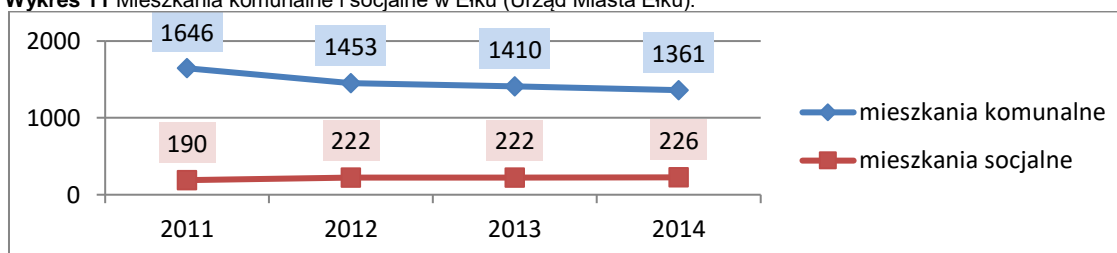
Na tle województwa w Ełku oddaje się względnie dużo mieszkań do użytkowania. W 2014 r. oddano 287 mieszkań, w których znalazło się 900 izb, czyli przeciętnie 3,14 na mieszkanie. Średnia powierzchnia oddawanego mieszkania wyniosła 62,6 m<sup>2</sup> (w roku 2013 wartość ta wynosiła 55 m<sup>2</sup>, a w latach wcześniejszych ok. 70 m<sup>2</sup>).

Wykres 10 Liczba mieszkań oddanych do użytkowania w Ełku (GUS).



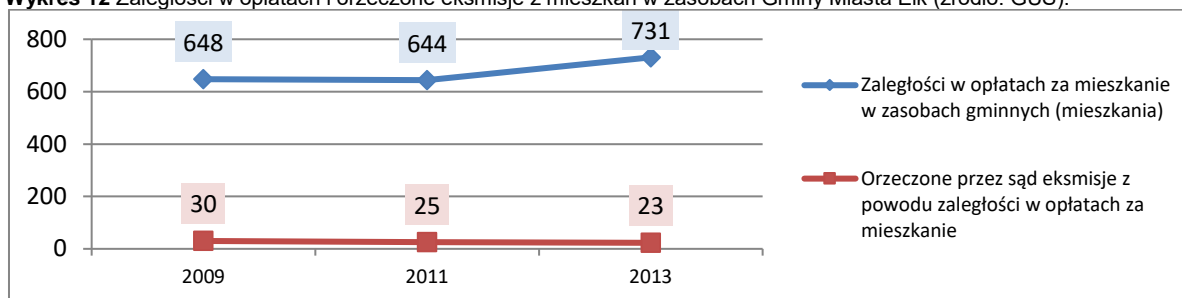
Zadaniem własnym Miasta Ełk jest tworzenie warunków do zaspokajania potrzeb mieszkaniowych wspólnoty samorządowej. **Gmina, na zasadach przewidzianych w ustawie, zapewnia lokale socjalne i zamienne oraz dba o ich stan techniczny.** Na koniec 2014 r. w Ełku było 1 361 mieszkań komunalnych i 226 mieszkań socjalnych. Coroczny spadek liczby mieszkań komunalnych wynika z wykupywania prawa własności do lokali komunalnych przez ich dotychczasowych lokatorów. Liczba mieszkań socjalnych w Ełku jest stosunkowo duża, choć nadal istnieją znaczne potrzeby w tym zakresie. Na 1 tys. mieszkańców przypadają prawie 4 mieszkania socjalne, co jest wynikiem znacznie wyższym od analogicznych wskaźników dla kraju i województwa.

Wykres 11 Mieszkania komunalne i socjalne w Ełku (Urząd Miasta Ełku).



W 2013 r. znacznie wzrosła liczba mieszkań komunalnych, które mają zaległości w opłatach. Od 2012 r. Urząd Miasta umożliwia odpracowanie osobom mającym zaległości w opłatach czynszowych poprzez ich udział w robotach porządkowych.

**Wykres 12** Zaległości w opłatach i orzeczone eksmisje z mieszkań w zasobach Gminy Miasta Elk (źródło: GUS).



Przyjęty do eksploatacji w 2012 r. budynek mieszkalny z 55 mieszkaniami przy ul. Dąbrowskiego 10 pozwolił na realizację w 100% listy przydziału i zamian mieszkań dla rodzin zakwalifikowanych w latach 2009-2011. W 2014 r. na przydział lokali socjalnych na liście ustalonej przez Społeczną Komisję Mieszkaniową było 46 rodzin, mieszkalnych – 4, zamian – 1.

W przypadku, gdy gmina nie dostarczy lokali socjalnych osobom uprawnionym z mocy wyroku sądowego, właścicielowi przysługuje roszczenie odszkodowawcze w stosunku do gminy. W latach 2011-2013 Miasto Elk wypłaciło 13 odszkodowań na łączną kwotę 85 tys. zł. Na realizację prawomocnych wyroków o eksmisję z prawem do lokalu socjalnego oczekuje 110 rodzin. Znaczenie budowy nowych lokali socjalnych znalazło odzwierciedlenie w miejskich dokumentach strategicznych. Strategia rozwoju Elk przewiduje adaptację niewykorzystanych budynków na mieszkania komunalne i socjalne.

**W wieloletnim planie gospodarowania mieszkaniowym zasobem miasta przyjęto, że liczba lokali socjalnych będzie się zwiększała** w procesie zmiany statusu mieszkań<sup>8</sup> oraz budowy nowych budynków. W 2016 r. gmina ma dysponować 296 lokalami socjalnymi. Miasto opracowało w 2005 r. projekt budowy 10 budynków socjalnych na terenie przy ul. Sikorskiego o łącznej liczbie lokali socjalnych 126. Do 2014 r. zostały wybudowane tylko 2 budynki po 18 mieszkań. Jedną z form pomocy finansowej mieszkańcom jest **dobatek mieszkaniowy**. Z dofinansowania do czynszu średniorocznie korzysta ok. 2 tys. rodzin, na co Miasto Elk przeznaczają ok. 2 mln zł.

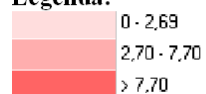
Stan techniczny budynków oraz lokali mieszkalnych wchodzących w skład zasobu mieszkaniowego Gminy Miasta Elk jest ściśle związany z okresem ich wybudowania oraz stopniem wyposażenia w media. W latach 2009-2014 uległ on poprawie dzięki przeznaczaniu z budżetu miasta znacznych kwot na ich modernizację. Pomimo tego okres powstawania budynków powoduje, że generują nadal duże potrzeby inwestycyjne. Aż 230 budynków komunalnych powstało do 1939 r., 13 w latach 1945-1960, 31 po roku 1960 i 7 po 2000 r. Tylko 21 budynków posiada pełną infrastrukturę, 45 budynków ma ogrzewanie piecowe, wspólne wc i punkty czerpalne na klatkach schodowych, 2 budynki są pozbawione jakiegokolwiek instalacji poza piecową i elektryczną.

2/3 wszystkich mieszkań komunalnych zlokalizowanych jest w obszarze Centrum II, głównie w budynkach wybudowanych przed 1945 r. Najwięcej mieszkań w przeliczeniu na 100 mieszkańców przypada na obszar Zatorze I, lecz są to w większości mieszkania nowe zlokalizowane w budynkach wybudowanych po 2000 r.

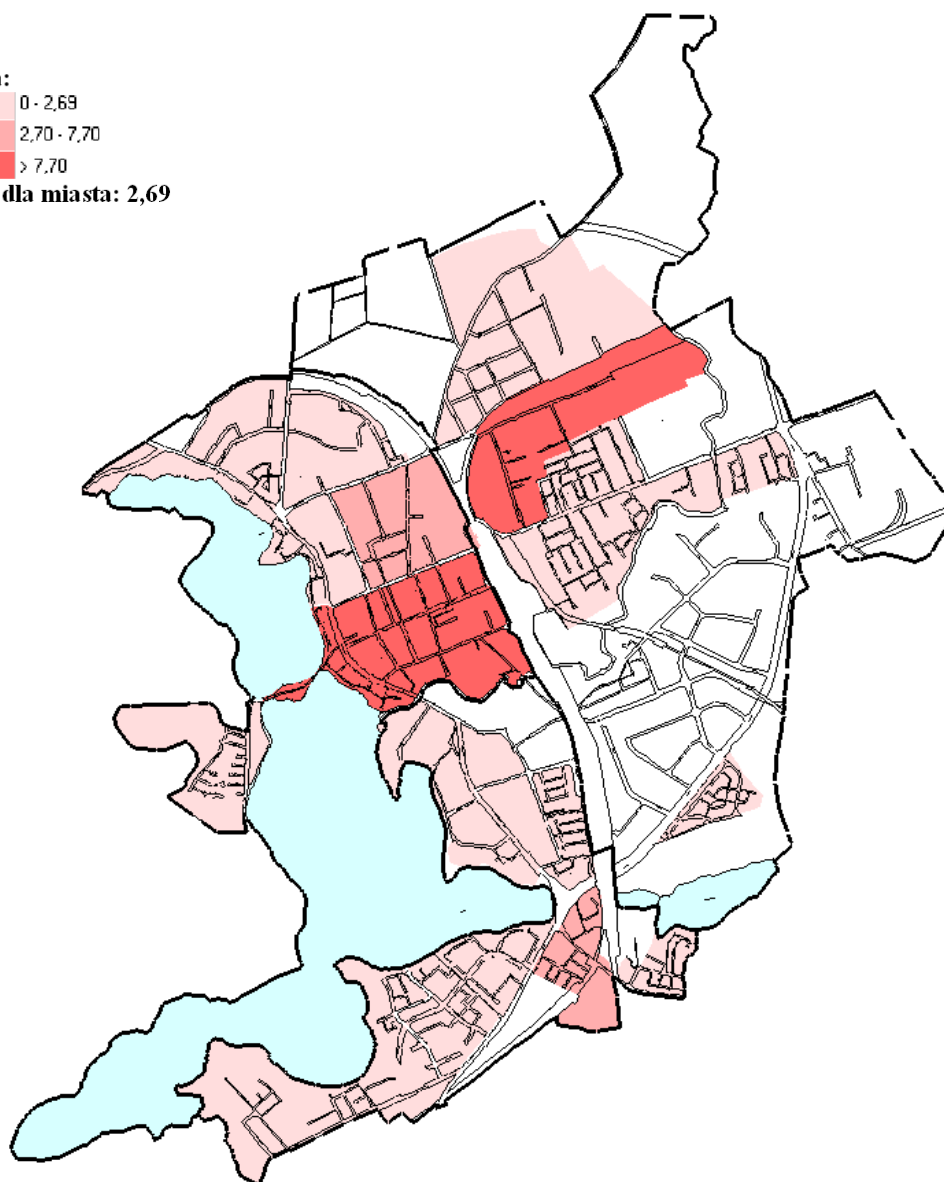
<sup>8</sup> Przyjęto zasadę zmiany statusu zajmowanego mieszkania na lokal socjalny w przypadku, gdy dotychczasowy najemca mieszkania komunalnego posiada prawomocny wyrok o eksmisję z prawem do lokalu socjalnego, a użytkowany lokal standardem technicznym zbliżony jest do wymogów lokali socjalnych.

Rysunek 23 Liczba mieszkań komunalnych w przeliczeniu na 100 mieszkańców obszaru (październik 2015, opracowanie własne).

**Legenda:**



Średnia dla miasta: 2,69

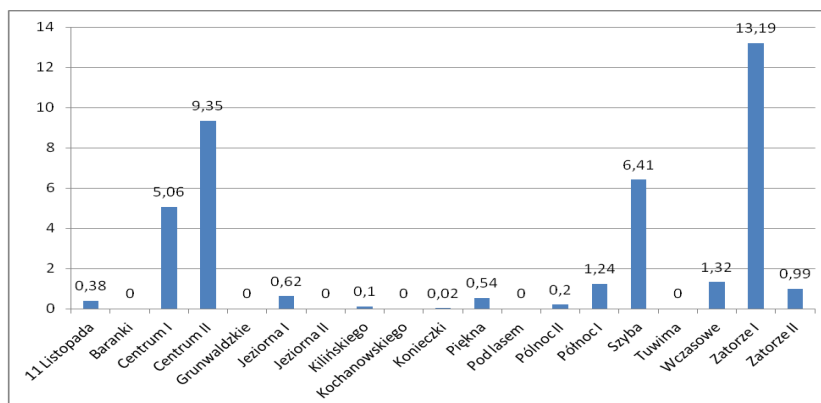


Obszary występowania negatywnych zjawisk

Centrum I, Centrum II, Zatorze I, Szyba

Obszary szczególnej kumulacji negatywnych zjawisk

Centrum II, Zatorze I



Polityka mieszkaniowa miasta przez wiele lat była ukierunkowana na tworzenie warunków do realizacji nowej zabudowy mieszkaniowej. Spowodowało to powstanie zaległości modernizacji starych zasobów, które obecnie są sukcesywnie nadrabiane. Działania te koncentrują się głównie na:

- poprawie stanu technicznego budynków wraz ze zmniejszeniem ich energochłonności (termomodernizacje),
- zwiększeniu standardów i stanu wyposażenia w instalacje i urządzenia techniczne,
- poprawie stanu zagospodarowania otoczenia budynków.

Wiele budynków wymaga przeprowadzenia remontów kapitalnych, przebudowy i modernizacji, w tym wymiany instalacji technicznych wewnątrz budynków, remontu ścian zewnętrznych, naprawy dachu oraz podniesienia ogólnego standardu użytkowania i estetycznego wyglądu. Gospodarka mieszkaniowym zasobem Miasta powinna zmierzać w kierunku poprawy obecnego stanu technicznego budynków, między innymi poprzez:

- a) systematyczne przeglądy i ekspertyzy stanu technicznego,
- b) wykonywanie remontów bieżących,
- c) wykonywanie modernizacji i remontów kapitalnych,
- d) podejmowanie działań zapobiegających pogarszaniu się istniejącego stanu technicznego,
- e) wyburzanie budynków o bardzo złym stanie technicznym nie nadających się do dalszej eksploatacji,
- f) lub ich sprzedaż prywatnym inwestorom posiadających możliwość sfinansowania remontów.

W celu zmniejszenia zużycia energii cieplnej, a przez to redukcji emisji zanieczyszczeń do atmosfery (m. in. CO<sub>2</sub>), podejmowana jest stała termomodernizacja obiektów użyteczności publicznej oraz budynków spółdzielni i wspólnot mieszkaniowych. Duży udział w strukturze stanowią budynki wzniesione przed 1979 r. charakteryzujące się często złym stanem technicznym, brakiem instalacji centralnego ogrzewania oraz niskim stopniem izolacji termicznej. Niski poziom przeprowadzania kompleksowych prac remontowych (w tym ocieplanie przegród budowlanych) stanowią o potencjalnej możliwości zaoszczędzenia energii cieplnej poprzez inwestycje termomodernizacyjne. Przewidując, że w okresie do 2020 r. nastąpi wzrost wymagań cieplnych dotyczących budynków, należy podjąć działania w celu ograniczenia strat ciepła poprzez wykonanie audytów energetycznych i projektów budowlanych według nowych norm oraz sukcesywnie wykonywać termomodernizacje. Termomodernizacja obiektów mieszkalnych w zasobach gminy, wspólnot i spółdzielni mieszkaniowych ma przyczynić się do polepszenia ich efektywności energetycznej, a co za tym idzie do obniżenia zużycia energii i kosztów jej zakupu, poprawy estetyki budynków i wzrostu ich wartości rynkowej<sup>9</sup>.

#### 2.4.2. Zabytki

Ochronie prawnej i konserwatorskiej podlegają wszystkie obiekty znajdujące się w katalogu zabytków architektonicznych i budownictwa odnoszące się do Miasta Ełk. W gminnej ewidencji zabytków widnieje 305 obiektów (w tym 16 stanowisk archeologicznych), a do rejestru zabytków prowadzonego przez Wojewódzki Urząd Ochrony Zabytków wpisane są 34 zabytki. **Strefa ochrony konserwatorskiej w Ełku obejmuje śródmiejski zespół urbanistyczny**, a wszelka działalność inwestycyjna w tym obszarze wymaga akceptacji Wojewódzkiego Konserwatora Zabytków. W Ełku przeważają zabytki budownictwa murowanego, mieszkalnego. Zabytkowy charakter miasta kształtują przede wszystkim śródmiejskie kamienice z początku XX wieku, z których część znajduje się w złym stanie technicznym.

---

<sup>9</sup> Działania Miasta Ełk na rzecz redukcji emisji CO<sub>2</sub> do 2020 roku.

Rysunek 24 Rozmieszczenie obiektów wpisanych do gminnej ewidencji zabytków (opracowanie Urzędu Miasta Elku).



Studium uwarunkowań i kierunków zagospodarowania przestrzennego wyznacza następujące kierunki działań przestrzennych w mieście w kontekście ochrony zabytków:

- kontynuacja działań miasta w zakresie rehabilitacji starej zabudowy,
- ochrona i staranne kształtowanie panoramy miasta w strefie przybrzeżnej widocznej z jeziora i zachodniego jego brzegu,
- ochrona krajobrazu miejskiego na całym obszarze śródmiejskim i terenach otaczających jezioro przez harmonizację nowych obiektów budowlanych ze skalą i charakterem zabudowy historycznej na tym obszarze,
- ochrona historycznie ukształtowanej struktury funkcjonalno-przestrzennej śródmieścia przez zachowanie przebiegu starych ulic,
- ochrona obiektów wpisanych do rejestru zabytków lub ewidencji zabytków, przez ich zachowanie i utrzymanie w odpowiednim stanie technicznym,
- zachowanie cmentarzy i mogił historycznych,
- występowanie do wojewódzkiego konserwatora zabytków o wpisanie do rejestru zabytków obiektów umieszczonych w ewidencji zabytków, a posiadających szczególnie cenny charakter zabytkowy, i podejmowanie działań wspomagających utrzymanie takiego obiektu we właściwym stanie technicznym,
- występowanie do właściwego ministra do spraw kultury i ochrony dziedzictwa narodowego w sprawie skreślenia z rejestru zabytków obiektów, które utraciły swą wartość zabytkową,

wskutek całkowitego zniszczenia, albo których wartość zostanie zdyskwalifikowana wobec nowych ustaleń naukowych

- wykonanie pełnego rozpoznania istniejących wartości kulturowych oraz uzupełnienie rejestru zabytków,
- zakaz lokalizowania w sąsiedztwie zabytków obiektów uciążliwych i inwestycji, które mogą pogorszyć stan środowiska przyrodniczego, oraz zakaz lokalizowania budynków zasłaniających widok na zabytek, a także obiektów dysharmonizujących przestrzennie i kompozycyjnie z tym zabytkiem<sup>10</sup>.

Plan zagospodarowania województwa zaleca objęcie działaniami rewaloryzacyjnymi obiektów, zespołów i układów zabytkowych dla zachowania tożsamości kulturowej regionu.

## 2.5. Sfera środowiskowa

Środowisko naturalne jest jednym z kluczowych zasobów, które determinują atrakcyjność Ełku jako miejsca interesującego dla turystów oraz wpływają na jakość życia mieszkańców. Istotne zatem jest podejmowanie działań zmierzających do umiejętnego gospodarowania zasobami naturalnymi, a jednocześnie zapewniającymi ochronę potencjału środowiskowego.

Miasto położone jest w centralnej części Pojezierza Ełckiego, na wschodnim brzegu Jeziora Ełckiego i nad rzeką Ełk. Bogato ukształtowany krajobraz pojezierza powstał w wyniku ustępującego ostatniego zlodowacenia. Dzięki temu obszar ten obfituje w zbiorniki wód powierzchniowych oraz charakteryzuje się pagórkowatym krajobrazem o stosunkowo dużych wysokościach względnych.

Najważniejszym bogactwem przyrodniczym miasta są wody powierzchniowe. Sieć wodną miasta stanowią jeziora: Ełckie o powierzchni 382,4 ha, Selmęt Mały o powierzchni 19,6 ha i Szyba o powierzchni 2,8 ha oraz rzeka Ełk, która w granicach miasta przepływa na odcinku ok. 7,5 km.

Szczególne znaczenie ma **Jezioro Ełckie**, które posiada duże walory turystyczno - rekreacyjne, stopniowo coraz bardziej wykorzystywane przez mieszkańców oraz turystów. Od lat 70-tych XX wieku w wyniku działalności człowieka następowała stopniowa degradacja jeziora, która doprowadziła do tego, że niemożliwe było rekreacyjne i gospodarcze użytkowanie akwenu. Pod koniec lat 90-tych rozpoczęto **proces rekultywacji jeziora** polegający na napowietrzaniu wód za pomocą 2 urządzeń zanurzonych w najgłębszych stanowiskach północnego basenu jeziora, przy jednoczesnym dozowaniu do wody substancji chemicznej (soli żelaza), która powodowała dezaktywację związków fosforu zawartych w wodzie. Zastosowane metody rekultywacji nie przyniosły jednak stałych efektów, dlatego też poszukiwane są nowe rozwiązania w tej dziedzinie.

Równoległe do tych działań prowadzone były prace nad odcięciem niekontrolowanego dopływu ścieków sanitarnych do jeziora poprzez rozbudowę sieci kanalizacji sanitarnej wzdłuż brzegów jeziora. Systematycznie instaluje się na ujściach kolektorów burzowych do rzeki i jeziora Ełckiego tzw. separatory. Są to urządzenia wyłapujące z wód deszczowych tłuszcze oraz osad nierozpuszczalny w wodzie. Działania te będą prowadzone w kolejnych latach.

Rekultywacji Jeziora Ełckiego towarzyszyło zagospodarowywanie terenów wzdłuż jego nabrzeży. Zbudowano promenadę pieszo-rowerową, powstały restauracje i obiekty noclegowe, plaża miejska, Centrum Edukacji Ekologicznej, w wyniku czego tereny te skoncentrowały życie turystyczne miasta. Planowane są dalsze działania rozwijające funkcje turystyczną i rekreacyjną jeziora. Wiążą się one głównie z dalszą rozbudową promenady, zagospodarowaniem pozostałych pustych przestrzeni

---

<sup>10</sup> Studium uwarunkowań i kierunków zagospodarowania przestrzennego Miasta Ełku.



(budowa pomostów widokowych, stworzenie plaży, stworzenie miejsc do wędkowania, zabezpieczenie brzegów), rewitalizacją „wyspy zamkowej”, budową infrastruktury dla uprawiania sportów wodnych.

Uwarunkowania przyrodniczo - ekologiczne (obawa powtórnego zanieczyszczenia Jeziora Ełckiego i zbliżenie do rezerwatu bobrów „Bartosze”) oraz uwarunkowania techniczne (trudne i kosztowne połączenia komunikacyjne oraz uzbrojenie w sieci techniczne) zdecydowały o rezygnacji z zainwestowania mieszkalnictwem terenów położonych po zachodniej stronie jeziora Ełk.

Ważnym obszarem z punktu widzenia przyrodniczego miasta jest **teren doliny rzeki Ełk**, stanowiący korytarz ekologiczny dla roślin i zwierząt, umożliwiający ich migrację przez miasto. Dolina ta posiada strukturę użytków zielonych pokrytych zadrzewieniami, zakrzaczaniami, moczarami oraz zabagnionymi łąkami stanowiącymi miejsce bytowania i rozrodu wielu gatunków zwierząt. Fragmenty południowo – wschodnich i północno – wschodnich terenów miasta objęte są ochroną prawną „Obszaru Chronionego Krajobrazu Pojezierza Ełckiego”<sup>11</sup>. Rzeka Ełk jest ważnym ogniwem łączącym system jezior Pojezierza Ełckiego i wykorzystywana turystycznie jako szlak kajakowy Łażna Struga – Biebrza. W strategii rozwoju Ełku zakłada się większe niż do tej pory wykorzystanie rzeki Ełk. **Rewitalizacja terenów wzdłuż rzeki** (budowa ścieżek rowerowych i spacerowych, skwerów i obiektów małej infrastruktury itp.) ma na celu rozszerzenie oferty turystycznej i rekreacyjnej miasta.

Ełk, po przeprowadzeniu wieloletniej, kosztownej inwestycji, posiada **nowoczesną sieć wodno-kanalizacyjną**. Uporządkowanie gospodarki wodno-ściekowej polegało m.in. na wymianie sieci wodociągowej, zabezpieczeniu wód podziemnych i powierzchniowych przed zanieczyszczeniami, rozbudowie i usprawnieniu system kanalizacji, zwiększeniu niezawodności dostaw wody. Z sieci wodociągowej korzysta niemal 99% mieszkańców Ełku, a z sieci kanalizacyjnej prawie 95%.

Gospodarka odpadami w Ełku prowadzona jest przez Przedsiębiorstwo Gospodarki Odpadami „Eko-MAZURY” Sp. z o.o. powołane przez Związek Międzygminny „Gospodarka Komunalna” z siedzibą w Ełku. **Stworzenie nowoczesnego systemu gospodarki odpadami** było możliwe dzięki realizacji projektu współfinansowanego ze środków Unii Europejskiej, w ramach którego powstał m.in. Zakład Unieszkodliwiania Odpadów w Siedliskach k/Ełku wraz z kwaterą balastową i 3 stacjami przeładunkowymi. Od grudnia 2011 r. spółka unieszkodliwiała, na bazie wybudowanego Zakładu, odpady komunalne w sposób całkowicie bezpieczny dla środowiska naturalnego.

Najważniejszym czynnikiem mającym wpływ na akustykę miasta jest komunikacja drogowa, w szczególności drogi krajowe nr 16 i 65 oraz niektóre drogi gminne znajdujące się w złym stanie technicznym. Niekorzystne warunki akustyczne w Ełku zostały w znacznym stopniu wyeliminowane dzięki obwodnicy. W wyniku realizacji tej inwestycji wyprowadzono z centrum Ełku uciążliwy ruch tirów i ciężkiego transportu, który do tej pory odbywał się ulicami Grajewską, Kilińskiego, Wojska Polskiego, 11 Listopada, Sikorskiego, Łukasiewicza i Suwalską, a co za tym idzie, zmniejszył się poziom zanieczyszczenia i hałasu w mieście.

Głównym czynnikiem kształtującym sytuację w zakresie jakości powietrza jest **niska emisja**. Indywidualne źródła ciepła zainstalowane w domach jednorodzinnych lub wspólnotach są opalane paliwami stałymi. Są to źródła wymagające ciągłej obsługi oraz generujące znaczne zanieczyszczenia powietrza w zależności od rodzaju paliwa. Nośnikami energii wykorzystywanymi przez indywidualne źródła są węgiel i drewno oraz w niewielkim zakresie energia elektryczna, gaz propan-butan, olej opałowy i biomasa. Indywidualne źródła ciepła nie są wyposażone w urządzenia odpylające, recyrkulacje spalin, analizatory jakości spalania, systemy nadzoru nad sprawnością produkcji energii. Działania ograniczające emisję zanieczyszczeń muszą być podejmowane bezpośrednio przez mieszkańców gospodarstw domowych, w związku z czym problem ten jest trudny do rozwiązania.

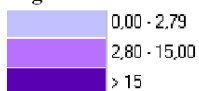
---

<sup>11</sup> Działania Miasta Ełk na rzecz redukcji emisji CO<sub>2</sub> do 2020 roku.

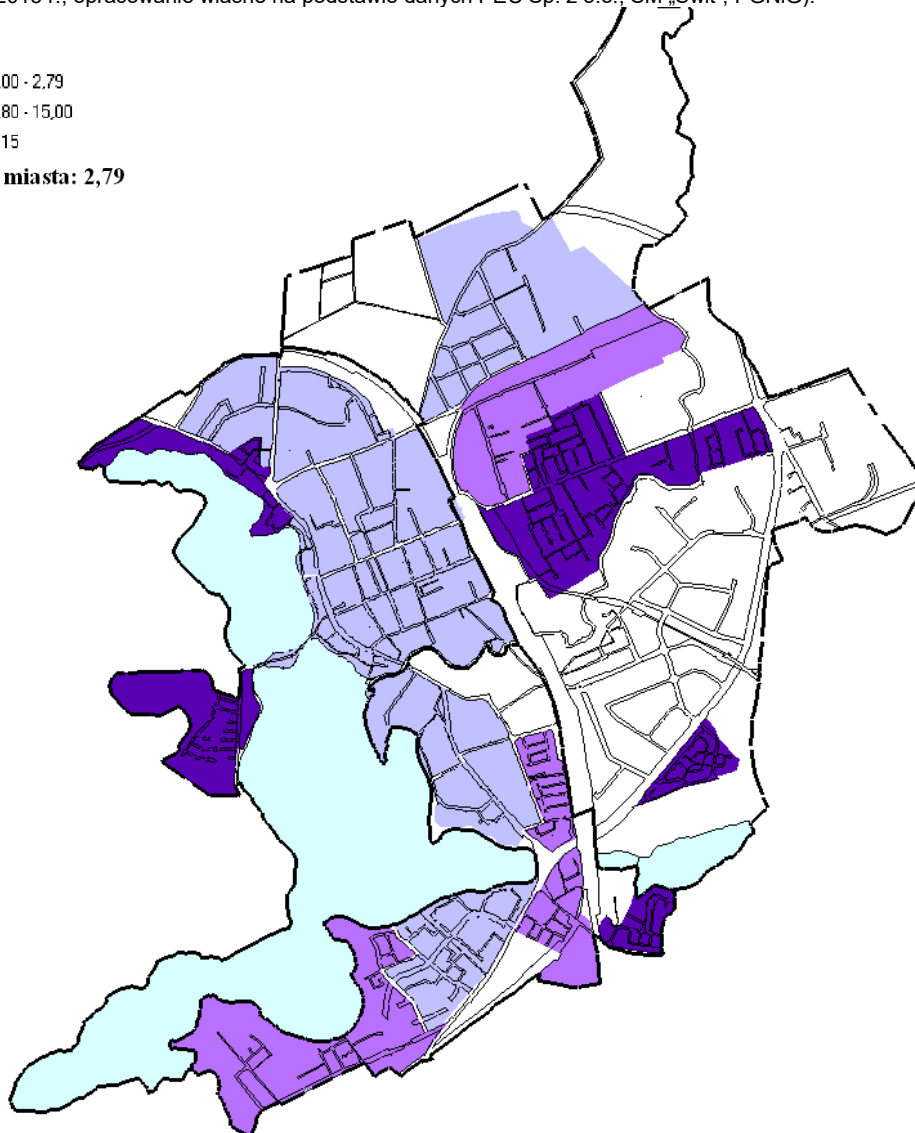
Najwięcej budynków niepodłączonych do sieci ciepłej i będących jednocześnie źródłem niskiej emisji znajduje się na obszarze Zatorze II. Na następnych w kolejności obszarach liczba takich budynków jest 4-5 razy mniejsza. W przeliczeniu na 100 mieszkańców największe natężenie wskaźnika występuje na obszarach 11 Listopada, Grunwaldzkie, Zatorze II, Pod lasem, Wczasowe (rysunek 25).

**Rysunek 25** Liczba budynków niepodłączonych do sieci ciepłej i sieci ogrzewania gazowego w przeliczeniu na 100 mieszkańców (październik 2015 r., opracowanie własne na podstawie danych PEC Sp. z o.o., SM „Świt”, PGNiG).

**Legenda:**



Średnia dla miasta: 2,79

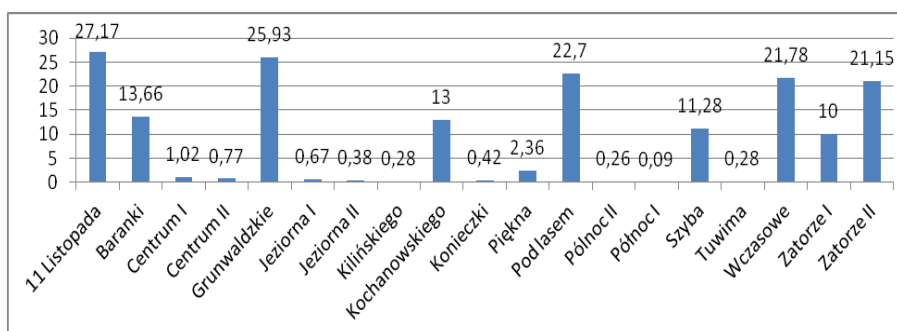


**Obszary występowania negatywnych zjawisk**

Grunwaldzkie, Zatorze I, Zatorze II, 11 Listopada, Pod lasem, Wczasowe, Szyba, Baranki, Kochanowskiego

**Obszary szczególnej kumulacji negatywnych zjawisk**

Grunwaldzkie, 11 Listopada, Zatorze II, Pod lasem, Wczasowe

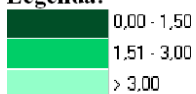


**Obszary zurbanizowane w Ełku pokryte są stosunkowo zwartą zabudową i tym samym pozbawione większych przestrzeni zbiorowisk roślinnych.** Wewnątrz miasta funkcjonują ukształtowane przez człowieka nieliczne parki, skwery, zieleń uliczna i cmentarze. Porośnięte są one z reguły rodzimymi gatunkami drzew i krzewów. Tereny zieleni urządzonej (parki, zieleńce, zieleń osiedlowa) zajmują tylko 3,6% powierzchni miasta. Z punktu widzenia możliwości wypoczynkowych, rekreacyjnych, edukacyjnych jak również przyrodniczych, największą wartość przedstawiają zwarte kompleksy zieleni, które w naszych warunkach stanowią lasy państwowe położone na południowo - wschodnich obrzeżach miasta i przechodzące w duże kompleksy leśne za jego granicami. Fragmenty południowo - wschodnich i północno - wschodnich terenów miasta objęte są ochroną prawną „Obszaru Chronionego Krajobrazu Pojezierza Ełckiego”. Ochroną prawną w Ełku objętych jest też 9 drzew, które ustanowione zostały pomnikami przyrody i znajdują się na gruntach komunalnych.

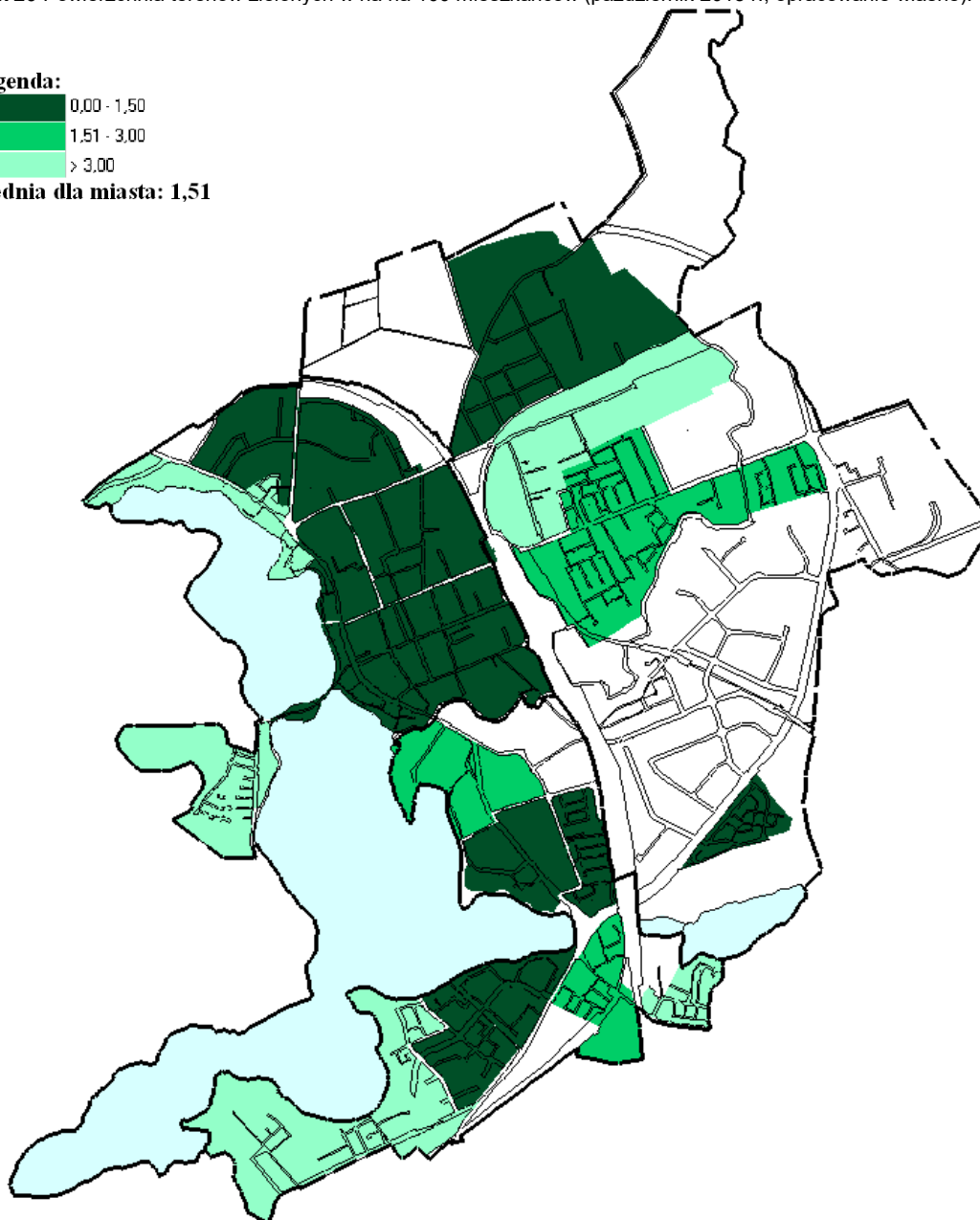
Powierzchnia wszystkich terenów zielonych (zieleń urządzona, cmentarze, lasy, łąki, nieużytki itp.) to prawie 900 hektarów, zlokalizowanych głównie na obrzeżach miasta, z dala od terenów mieszkalnych. Najmniej terenów zielonych występuje na obszarach zabudowy wielorodzinnej, zarówno starej zlokalizowanej w historycznym śródmieściu Ełk (Centrum I, Centrum II, Północ I) i na obszarach Północ II, Kilińskiego i Jeziorna I, jak i nowej – obszary Tuwima i Jeziorna II. **Analizy wskazały, że niedobór terenów zielonych występuje również na osiedlu Pod lasem, lecz ze względu na bezpośrednie sąsiedztwo lasów obszar ten nie został wskazany jako taki, na którym występują negatywne zjawiska w tym aspekcie.**

Rysunek 26 Powierzchnia terenów zielonych w ha na 100 mieszkańców (październik 2015 r., opracowanie własne).

**Legenda:**

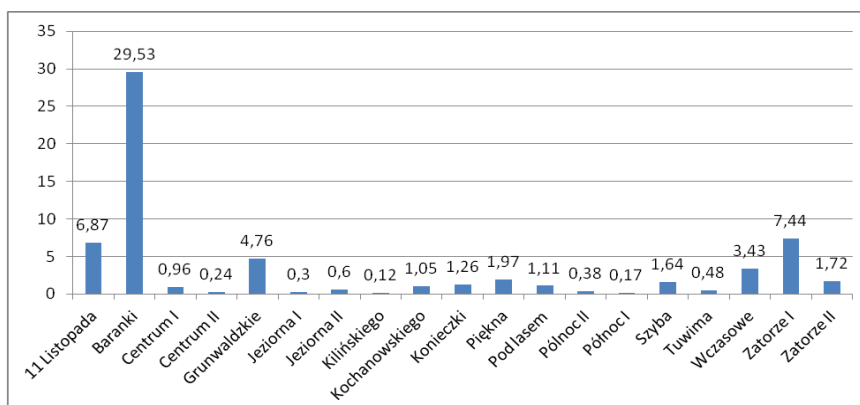


**Średnia dla miasta: 1,51**



**Obszary występowania negatywnych zjawisk**

Tuwima, Północ I, Północ II, Centrum I, Centrum II, Konieczki, Kilińskiego, Kochanowskiego, Jeziorna I, Jeziorna II



### 3. WYZNACZENIE OBSZARÓW ZDEGRADOWANYCH I OBSZARÓW REWITALIZACJI

#### 3.1. Obszary zdegradowane

Wytyczne w zakresie rewitalizacji w programach operacyjnych na lata 2014-2020 definiują obszar zdegradowany jako taki, na którym zidentyfikowano stan kryzysowy. Z kolei stan kryzysowy to stan spowodowany koncentracją negatywnych zjawisk społecznych współwystępujących z negatywnymi zjawiskami w co najmniej 1 z następujących sfer:





- gospodarczej,
- środowiskowej,
- przestrzenno-funkcjonalnej,
- technicznej.

**Wyznaczenia obszarów zdegradowanych dokonano na podstawie wskaźników z rozdziału nr 2 *Diagnoza czynników i zjawisk kryzysowych w Mieście Ełk*.** W pierwszej kolejności opracowano tabele i mapy zbiorcze dot. występowania negatywnych zjawisk w każdej ze sfer (tabele nr 22-26 oraz rysunki nr 27-31). W sferze społecznej najpierw wyznaczono obszary występowania negatywnych zjawisk w poszczególnych podgrupach (demografia, bezrobocie, ubóstwo, przestępczość, poziom edukacji, poziom uczestnictwa w życiu społecznym, zdrowie), a następnie podgrupy połączono na jednej tabeli i mapie zbiorczej (tabele nr 15-22 i rysunek nr 27).

W przypadku, gdy:

- daną sferę/podgrupę opisuje 1 wskaźnik przyjęto, że na danym obszarze musi występować negatywne zjawisko lub negatywne zjawisko o szczególnej kumulacji,
- daną sferę/podgrupę opisują 2 wskaźniki przyjęto, że na danym obszarze muszą występować oba negatywne zjawiska lub jedno negatywne zjawisko o szczególnej kumulacji,
- daną sferę/podgrupę opisują 3 lub więcej wskaźniki przyjęto, że w danym obszarze musi występować ponad połowa wszystkich negatywnych zjawisk opisujących dany obszar.

**Legenda:**

-  Obszary występowania negatywnych zjawisk w danej podgrupie/sferze
-  Obszary szczególnej kumulacji negatywnych zjawisk w danej podgrupie/sferze
-  Wyznaczone obszary w danej podgrupie
-  Wyznaczone obszary w danej sferze

**WYZNACZENIE OBSZARÓW WYSTĘPOWANIA NEGATYWNYCH ZJAWISK W SFERZE SPOŁECZNEJ<sup>12</sup>**

**Podgrupa demografia**

Tabela 15 Wyznaczenie obszarów występowania negatywnych zjawisk w sferze społecznej – podgrupa demografia.

	Tuwima	11 Listopada	Pólnoc II	Konieczki	Zatorze I	Zatorze II	Pólnoc I	Centrum I	Centrum II	Grunwaldzkie	Piękna	Kilińskiego	Kochanowskiego	Jeziorna I	Jeziorna II	Baranki	Szyba	Wczasowe	Pod lasem
gęstość zaludnienia																			
wiek poprodukcyjny																			
zmiana liczby ludności																			
Wyznaczone obszary																			

<sup>12</sup> Tabele i mapa zbiorcza na podstawie rozdziału 2 *Diagnoza czynników i zjawisk kryzysowych w Mieście Elku*, podrozdział 2.1. *Sfera społeczna*



### Podgrupa bezpieczeństwo

Tabela 16 Wyznaczenie obszarów występowania negatywnych zjawisk w sferze społecznej – podgrupa bezpieczeństwo.

	Tuwina	11 Listopada	Pólnoc II	Konieczki	Zatorze I	Zatorze II	Pólnoc I	Centrum I	Centrum II	Grunwaldzkie	Piękna	Kilińskiego	Kochanowskiego	Jeziorna I	Jeziorna II	Baranki	Szyba	Wczasowe	Pod lasem
Przestępstwa																			
Ofiary przemocy w rodzinie																			
Wyznaczone obszary																			

### Podgrupa bezrobocie

Tabela 17 Wyznaczenie obszarów występowania negatywnych zjawisk w sferze społecznej – podgrupa bezrobocie.

	Tuwina	11 Listopada	Pólnoc II	Konieczki	Zatorze I	Zatorze II	Pólnoc I	Centrum I	Centrum II	Grunwaldzkie	Piękna	Kilińskiego	Kochanowskiego	Jeziorna I	Jeziorna II	Baranki	Szyba	Wczasowe	Pod lasem
Długotrwale bezrobotni																			
Wyznaczone obszary																			

### Podgrupa poziom edukacji

**Tabela 18** Wyznaczenie obszarów występowania negatywnych zjawisk w sferze społecznej – podgrupa edukacja.

	Tuwima	11 Listopada	Północ II	Konieczki	Zatorze I	Zatorze II	Północ I	Centrum I	Centrum II	Grunwaldzkie	Piękna	Kilińskiego	Kochanowskiego	Jeziorna I	Jeziorna II	Baranki	Szyba	Wczasowe	Pod lasem
Bezrobotni z wykształceniem gimnazjalnym i niższym																			
Wyznaczone obszary																			

### Podgrupa poziom uczestnictwa w życiu społecznym

**Tabela 19** Wyznaczenie obszarów występowania negatywnych zjawisk w sferze społecznej – podgrupa poziom uczestnictwa w życiu społecznym.

	Tuwima	11 Listopada	Północ II	Konieczki	Zatorze I	Zatorze II	Północ I	Centrum I	Centrum II	Grunwaldzkie	Piękna	Kilińskiego	Kochanowskiego	Jeziorna I	Jeziorna II	Baranki	Szyba	Wczasowe	Pod lasem
Frekwencja w wyborach do Rady Miasta																			
Wyznaczone obszary																			

### Podgrupa ubóstwo

Tabela 20 Wyznaczenie obszarów występowania negatywnych zjawisk w sferze społecznej – podgrupa ubóstwo.

	Tuwima	11 Listopada	Północ II	Konieczki	Zatorze I	Zatorze II	Północ I	Centrum I	Centrum II	Grunwaldzkie	Piękna	Kilińskiego	Kochanowskiego	Jeziorna I	Jeziorna II	Baranki	Szyba	Wczasowe	Pod lasem
Świadczenia pomocy społecznej z powodu ubóstwa																			
Zasiłek celowy w formie dożywiania																			
Wyznaczone obszary																			

### Podgrupa zdrowie

Tabela 21 Wyznaczenie obszarów występowania negatywnych zjawisk w sferze społecznej – podgrupa zdrowie.

	Tuwima	11 Listopada	Północ II	Konieczki	Zatorze I	Zatorze II	Północ I	Centrum I	Centrum II	Grunwaldzkie	Piękna	Kilińskiego	Kochanowskiego	Jeziorna I	Jeziorna II	Baranki	Szyba	Wczasowe	Pod lasem
Świadczenia pomocy społecznej z powodu długotrwałej choroby																			
Wyznaczone obszary																			

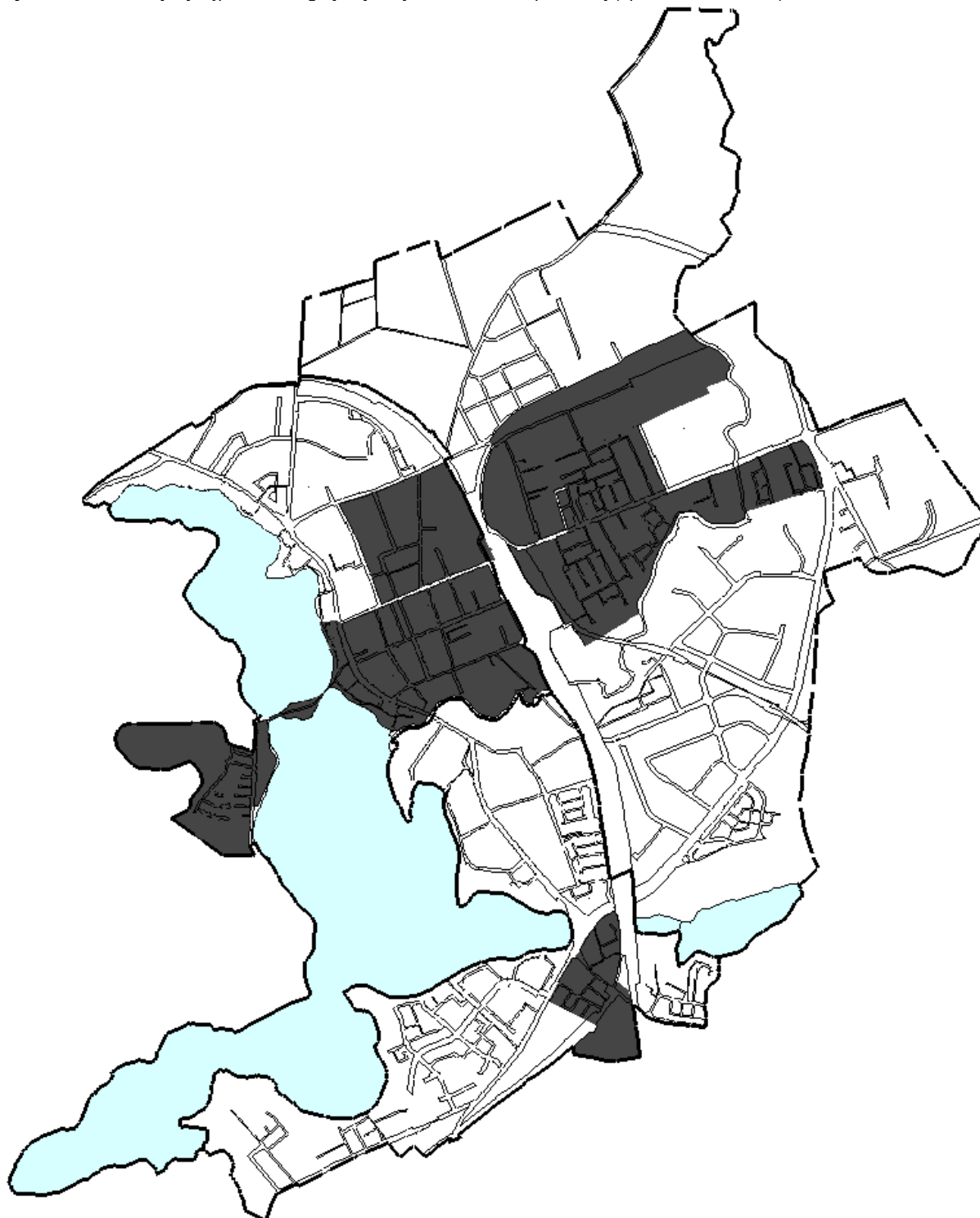
**Tabela zbiorcza – obszary występowania negatywnych zjawisk w sferze społecznej**

**Tabela 22** Obszary występowania negatywnych zjawisk w sferze społecznej – tabela zbiorcza podgrup na podstawie tabel nr 15-21.

	Tuwima	11 Listopada	Północ II	Konieczki	Zatorze I	Zatorze II	Północ I	Centrum I	Centrum II	Grunwaldzkie	Piękna	Kilińskiego	Kochanowskiego	Jeziorna I	Jeziorna II	Baranki	Szyba	Wczasowe	Pod lasem	
Podgrupa demografia																				
Podgrupa bezrobocie																				
Podgrupa ubóstwo																				
Podgrupa bezpieczeństwo																				
Podgrupa poziom edukacji																				
Podgrupa poziom uczestnictwa w życiu społecznym																				
Podgrupa zdrowie																				
Wyznaczone obszary																				

Analiza wskaźników w poszczególnych podgrupach sfery społecznej (demografia, bezrobocie, ubóstwo, bezpieczeństwo, edukacja, uczestnictwo w życiu społecznym, zdrowie) wykazała, że obszarami na których występują negatywne zjawiska są: Centrum I, Centrum II, Zatorze I, Zatorze II, Grunwaldzkie i Szyba (tabela nr 22).

Rysunek 27 Obszary występowania negatywnych zjawisk w sferze społecznej (opracowanie własne).



**WYZNACZENIE OBSZARÓW WYSTĘPOWANIA NEGATYWNYCH ZJAWISK W SFERZE TECHNICZNEJ<sup>13</sup>**

**Tabela 23** Wyznaczenie obszarów występowania negatywnych zjawisk w sferze technicznej.

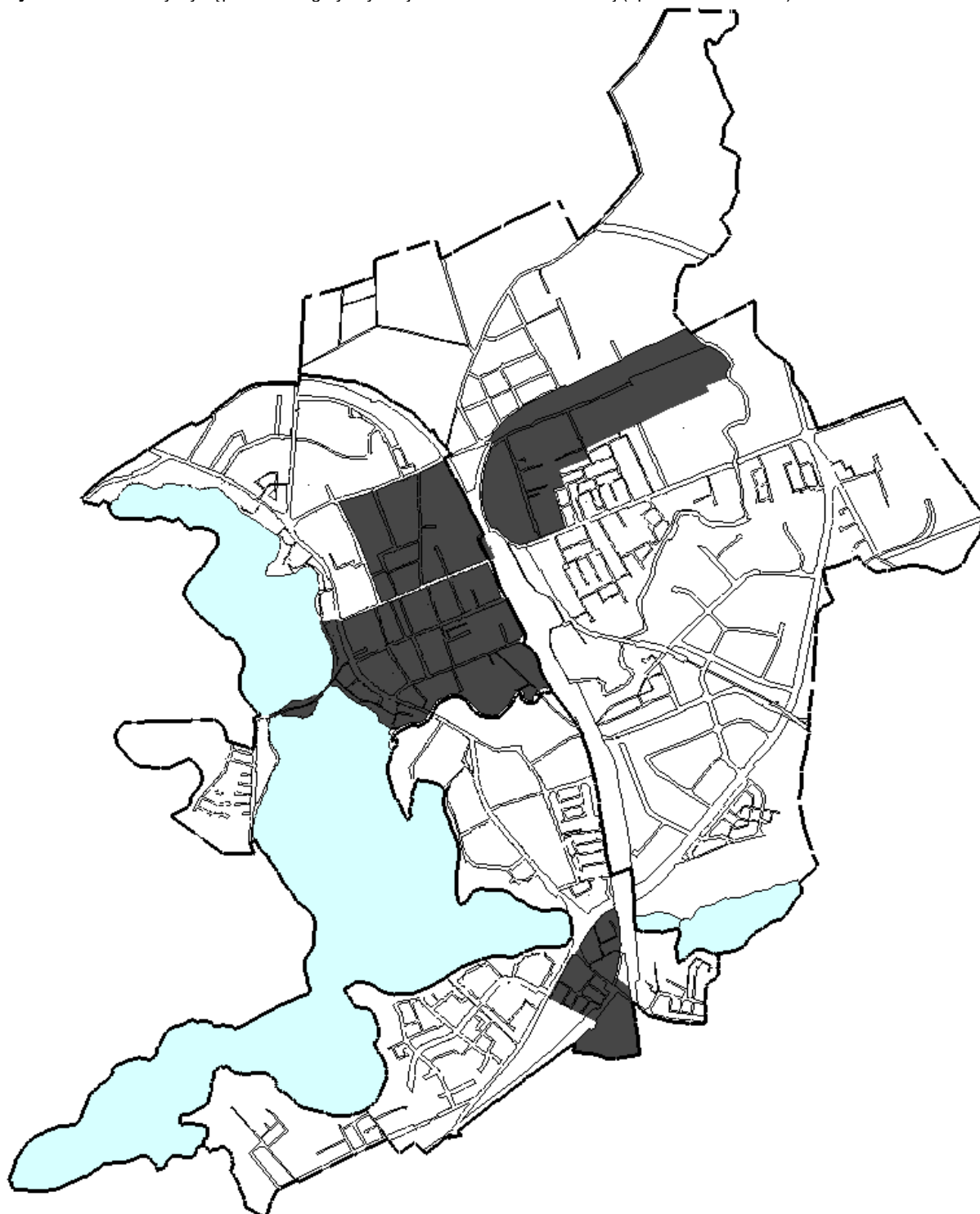
	Tuwina	11 Listopada	Północ II	Konieczki	Zatorze I	Zatorze II	Północ I	Centrum I	Centrum II	Grunwaldzkie	Piękna	Kilińskiego	Kochanowskiego	Jeziorna I	Jeziorna II	Baranki	Szyba	Wczasowe	Pod lasem
Budynki wielorodzinne sprzed 1945 r.																			
Mieszkania komunalne																			
Wyznaczone obszary																			

<sup>13</sup> Tabela zbiorcza i mapa na podstawie rozdziału 2 *Diagnoza czynników i zjawisk kryzysowych w Mieście Elk*, podrozdział 2.4. *Sfera techniczna*



Analiza wskaźników w sferze technicznej (budynki wielorodzinne sprzed 1945 r., mieszkania komunalne) wykazała, że obszarami na których występują negatywne zjawiska są: Centrum I, Centrum II, Zatorze I, Szyba (tabela nr 23).

Rysunek 28 Obszary występowania negatywnych zjawisk w sferze technicznej (opracowanie własne).



**WYZNACZENIE OBSZARÓW WYSTĘPOWANIA NEGATYWNYCH ZJAWISK W SFERZE GOSPODARCZEJ<sup>14</sup>**

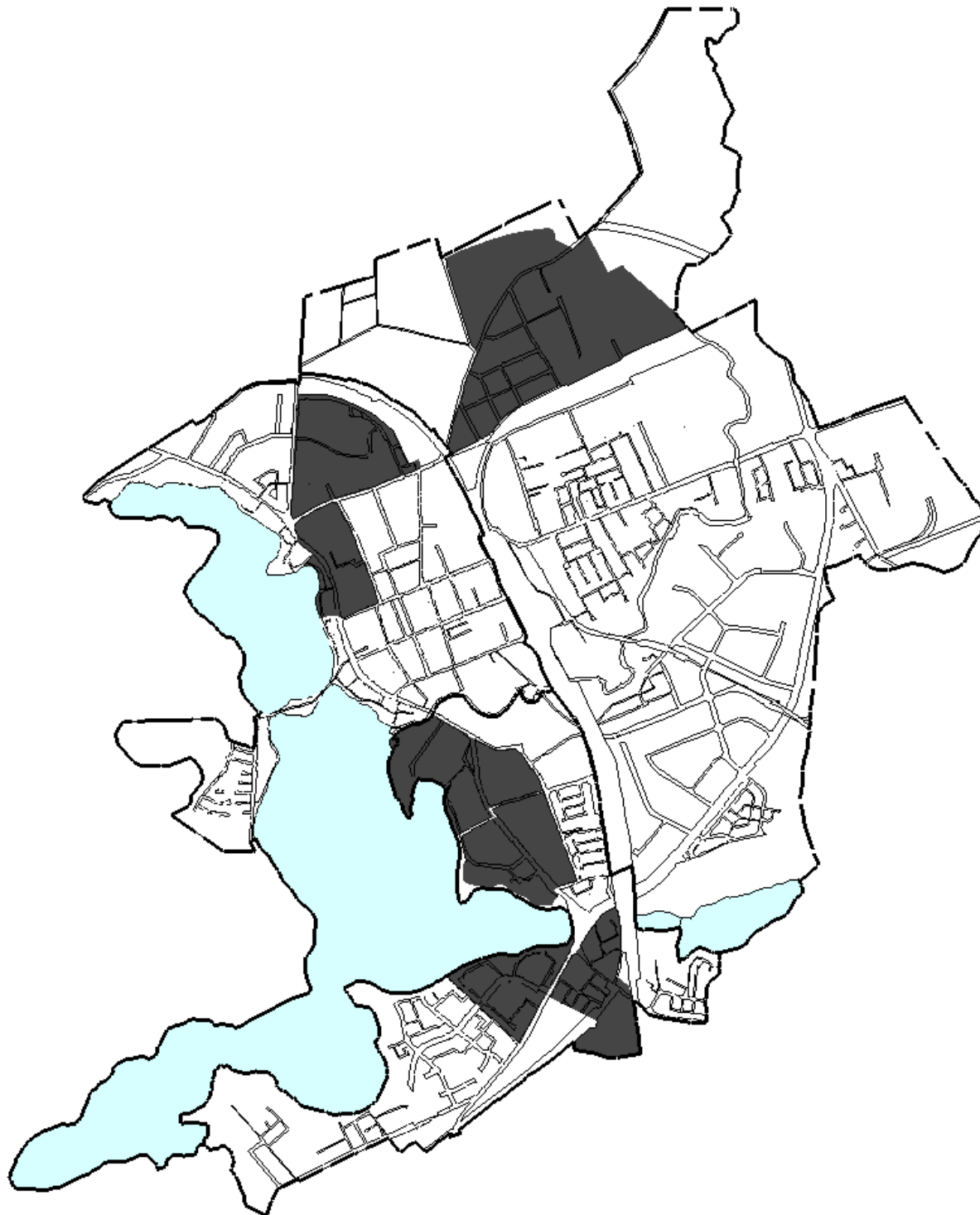
**Tabela 24** Wyznaczenie obszarów występowania negatywnych zjawisk w sferze gospodarczej.

	Tuwina	11 Listopada	Północ II	Konieczki	Zatorze I	Zatorze II	Północ I	Centrum I	Centrum II	Grunwaldzkie	Piękna	Kilińskiego	Kochanowskiego	Jeziorna I	Jeziorna II	Baranki	Szyba	Wczasowe	Pod lasem
Osoby prowadzące działalność gospodarczą																			
Wyznaczone obszary																			

<sup>14</sup> Tabela zbiorcza i mapa na podstawie rozdziału 2 *Diagnoza czynników i zjawisk kryzysowych w Mieście Elk*, podrozdział 2.2. *Sfera gospodarcza*

Analiza wskaźnika dot. osób prowadzących działalność gospodarczą wykazała, że obszarami na których występują negatywne zjawiska gospodarcze są: Północ I, Północ II, Konieczki, Piękna, Kilińskiego, Jeziorna I, Szyba (tabela nr 24).

Rysunek 29 Obszary występowania negatywnych zjawisk w sferze gospodarczej (opracowanie własne).



**WYZNACZENIE OBSZARÓW WYSTĘPOWANIA NEGATYWNYCH ZJAWISK W SFERZE PRZESTRZENNO-FUNKCJONALNEJ<sup>15</sup>**

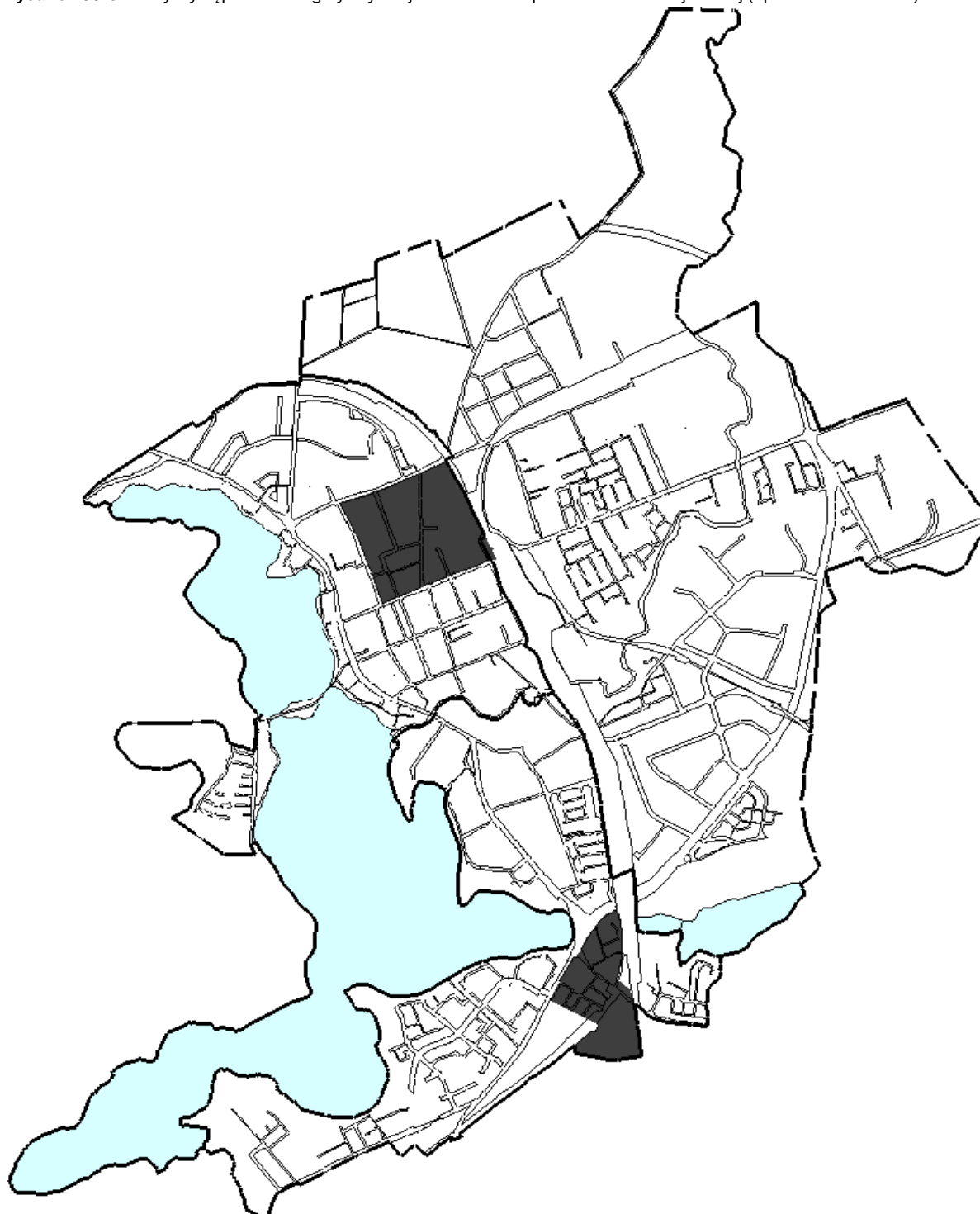
**Tabela 25** Wyznaczenie obszarów występowania negatywnych zjawisk w sferze przestrzenno-funkcjonalnej.

	Tuwina	11 Listopada	Północ II	Konieczki	Zatorze I	Zatorze II	Północ I	Centrum I	Centrum II	Grunwaldzkie	Piękna	Kilińskiego	Kochanowskiego	Jeziorna I	Jeziorna II	Baranki	Szyba	Wczasowe	Pod lasem
Gabinety lekarzy POZ																			
Wypadki drogowe																			
Linie komunikacji miejskiej																			
Wyznaczone obszary																			

<sup>15</sup> Tabela zbiorcza i mapa na podstawie rozdziału 2 *Diagnoza czynników i zjawisk kryzysowych w Mieście Elk*, podrozdział 2.3. *Sfera przestrzenno-funkcjonalna*

Analiza wskaźników w sferze przestrzenno-funkcjonalnej (gabinety lekarzy POZ, wypadki drogowe, linie komunikacji miejskiej) wykazała, że obszarami na których występują negatywne zjawiska są: Centrum I, Szyba (tabela nr 25).

Rysunek 30 Obszary występowania negatywnych zjawisk w sferze przestrzenno-funkcjonalnej (opracowanie własne).



### WYZANCZENIE OBSZARÓW WYSTĘPOWANIA NEGATYWNYCH ZJAWISK W SFERZE ŚRODOWISKOWEJ<sup>16</sup>

Tabela 26 Wyznaczenie obszarów występowania negatywnych zjawisk w sferze środowiskowej.

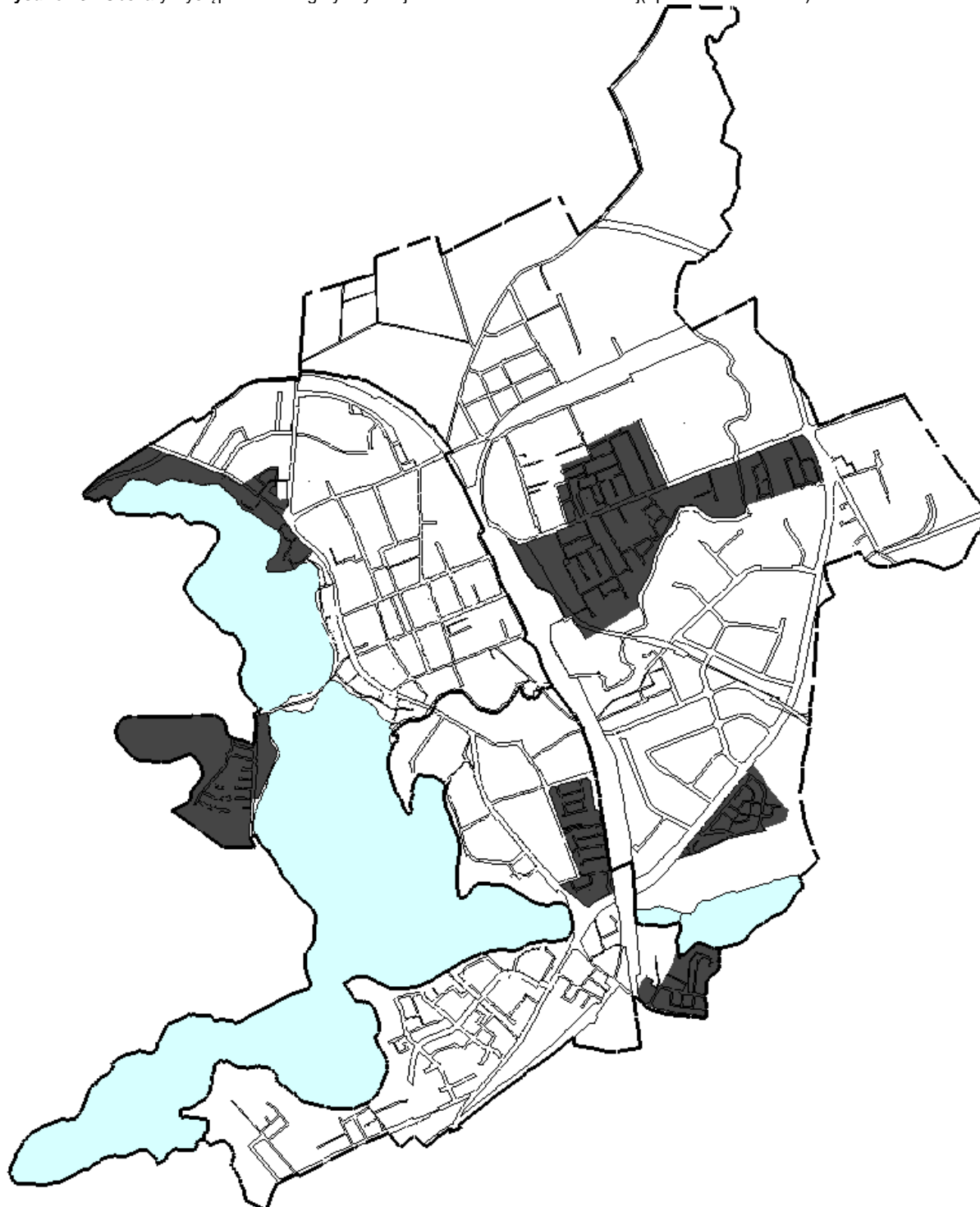
	Tuwina	11 Listopada	Północ II	Konieczki	Zatorze I	Zatorze II	Północ I	Centrum I	Centrum II	Grunwaldzkie	Piękna	Kilińskiego	Kochanowskiego	Jeziorna I	Jeziorna II	Baranki	Szyba	Wczasowe	Pod lasem
Budynki niepodłączone do sieci ciepłej																			
Tereny zielone																			
Wyznaczone obszary																			

<sup>16</sup> Tabela zbiorcza i mapa na podstawie rozdziału 2 *Diagnoza czynników i zjawisk kryzysowych w Mieście Elk*, podrozdział 2.5. *Sfera środowiskowa*



Analiza wskaźników w sferze środowiskowej (budynki niepodłączone do sieci ciepłej, tereny zielone) wykazała, że obszarami na których występują negatywne zjawiska są: 11 Listopada, Zatorze II, Grunwaldzkie, Kochanowskiego, Wczasowe, Pod lasem (tabela nr 26).

Rysunek 31 Obszary występowania negatywnych zjawisk w sferze środowiskowej (opracowanie własne).



## OBSZARY ZDEGRADOWANE

Podstawowym warunkiem wyznaczania obszarów zdegradowanych jest występowanie na danym obszarze negatywnych zjawisk w sferze społecznej. Zgodnie z powyższą delimitacją kryzys w sferze społecznej zdiagnozowano na obszarach:

1. Centrum I
2. Centrum II
3. Zatorze I
4. Zatorze II
5. Grunwaldzkie
6. Szyba

W związku z tym obszary zdegradowane nie mogą wykraczać poza granice ww. obszarów. Dodatkowym **warunkiem delimitacji obszaru zdegradowanego jest występowanie, obok negatywnych zjawisk społecznych, negatywnych zjawisk co najmniej w jednej ze sfer: gospodarczej, środowiskowej, technicznej, przestrzenno-funkcjonalnej. Zestawienie zjawisk kryzysowych w poszczególnych sferach (tabela nr 27) wskazuje, że obszarami zdegradowanymi w Mieście Elk są:**

Centrum I

Centrum II

Zatorze I



Zatorze II

Grunwaldzkie

Szyba

### OBSZARY ZDEGRADOWANE

**Legenda:**

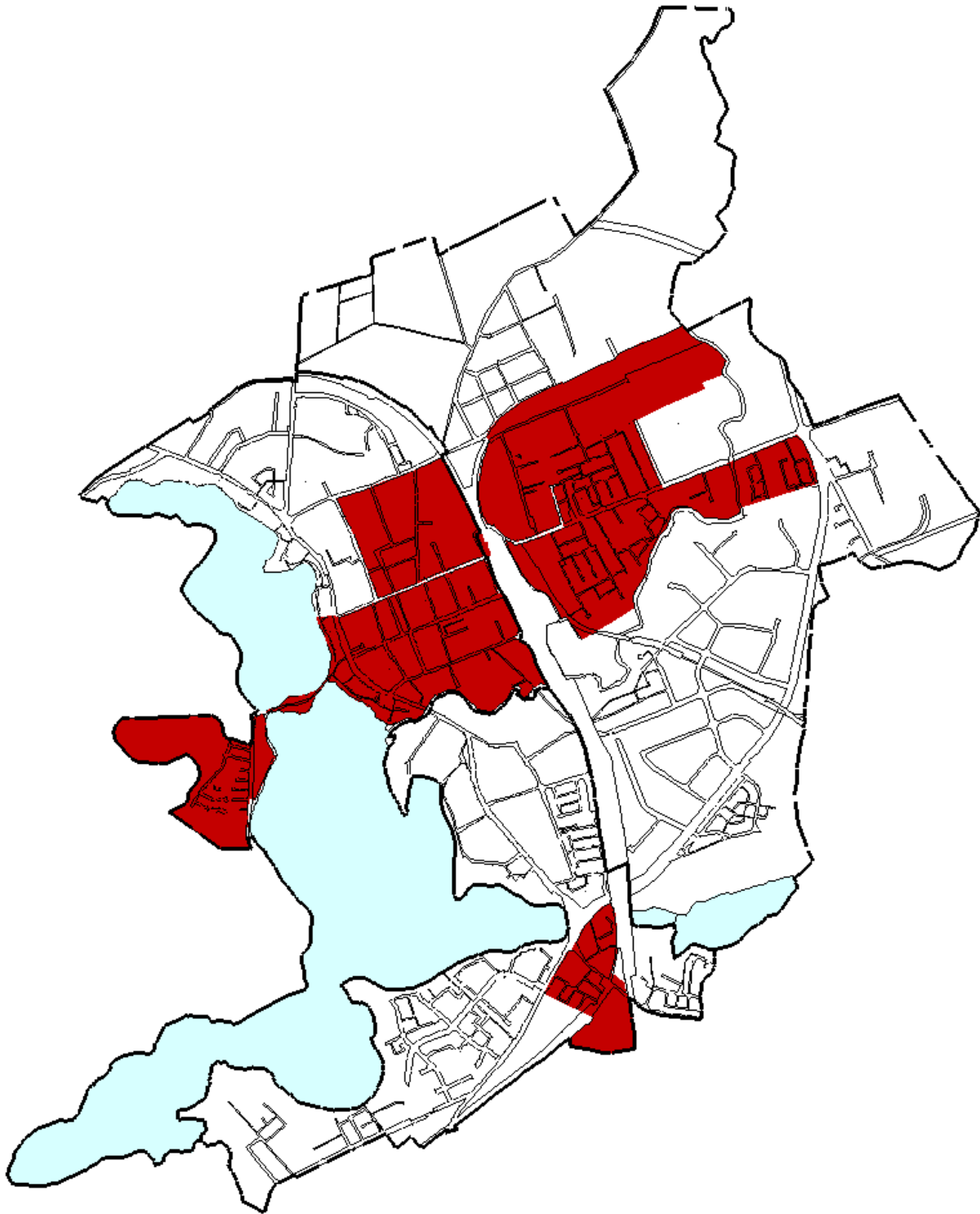
-  Obszary występowania negatywnych zjawisk w danej sferze<sup>17</sup>
-  Obszary zdegradowane

**Tabela 27** Wyznaczenie obszarów zdegradowanych w Elku.

	Tuwima	11 Listopada	Północ II	Konieczki	Zatorze I	Zatorze II	Północ I	Centrum I	Centrum II	Grunwaldzkie	Piękna	Kilińskiego	Kochanowskiego	Jeziorna I	Jeziorna II	Baranki	Szyba	Wczasowe	Pod lasem
Sfera społeczna																			
Sfera techniczna																			
Sfera gospodarcza																			
Sfera przestrzenno-funkcjonalna																			
Sfera środowiskowa																			
OBSZARY ZDEGRADOWANE																			

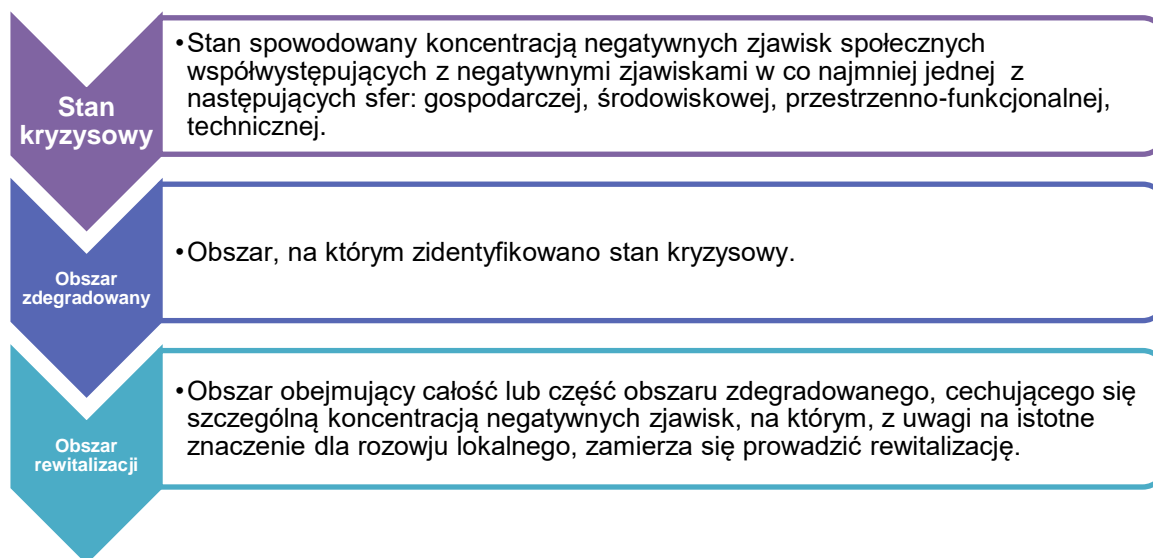
<sup>17</sup> Na podstawie tabel nr 22-26

Rysunek 32 Obszary zdegradowane w Elku.



### 3.2. Obszar rewitalizacji

**Obszar rewitalizacji** to obszar obejmujący całość lub część obszaru zdegradowanego, cechujący się koncentracją negatywnych zjawisk, na którym, z uwagi na istotne znaczenie dla rozwoju lokalnego, zamierza się przeprowadzić rewitalizację. Obszar rewitalizacji nie może obejmować terenów większych niż 20% powierzchni gminy, zamieszkałych przez nie więcej niż 30% mieszkańców gminy.



Rysunek 33 Źródło: Wytyczne w zakresie rewitalizacji w programach operacyjnych na lata 2014-2020, MR.

W okresie programowania funduszy UE 2007-2013 środki na rewitalizację skierowane były przede wszystkim na współfinansowanie inwestycji infrastrukturalnych (remonty lub renowacje zdegradowanych budynków, ulic, przestrzeni publicznych itp.). Aspekt społeczny, w większości przypadków, stanowił jedynie dodatek do działań inwestycyjnych. Jednak w Elku był on mocno akcentowany m.in. poprzez projekt „Centrum Rewitalizacji Społecznej” oraz inne przedsięwzięcia elckich organizacji pozarządowych. **Nowe podejście do zagadnienia rewitalizacji na lata 2014-2020** przewiduje, że to właśnie aspekt społeczny jest najistotniejszy w działaniach na danym obszarze. Inwestycje infrastrukturalne mają być realizowane jedynie w kontekście rozwiązania problemu społecznego. Nie mogą być celem samym w sobie. Realizowane działania muszą być kompleksowe, wielowymiarowe, skoncentrowane terytorialnie i wzajemnie ze sobą powiązane, integrujące interwencję na rzecz społeczności lokalnej, przestrzeni i lokalnej gospodarki. Ich celem jest realizacja zapisów *Strategii Europa 2020* dotyczących zwalczania ubóstwa i wykluczenia społecznego.

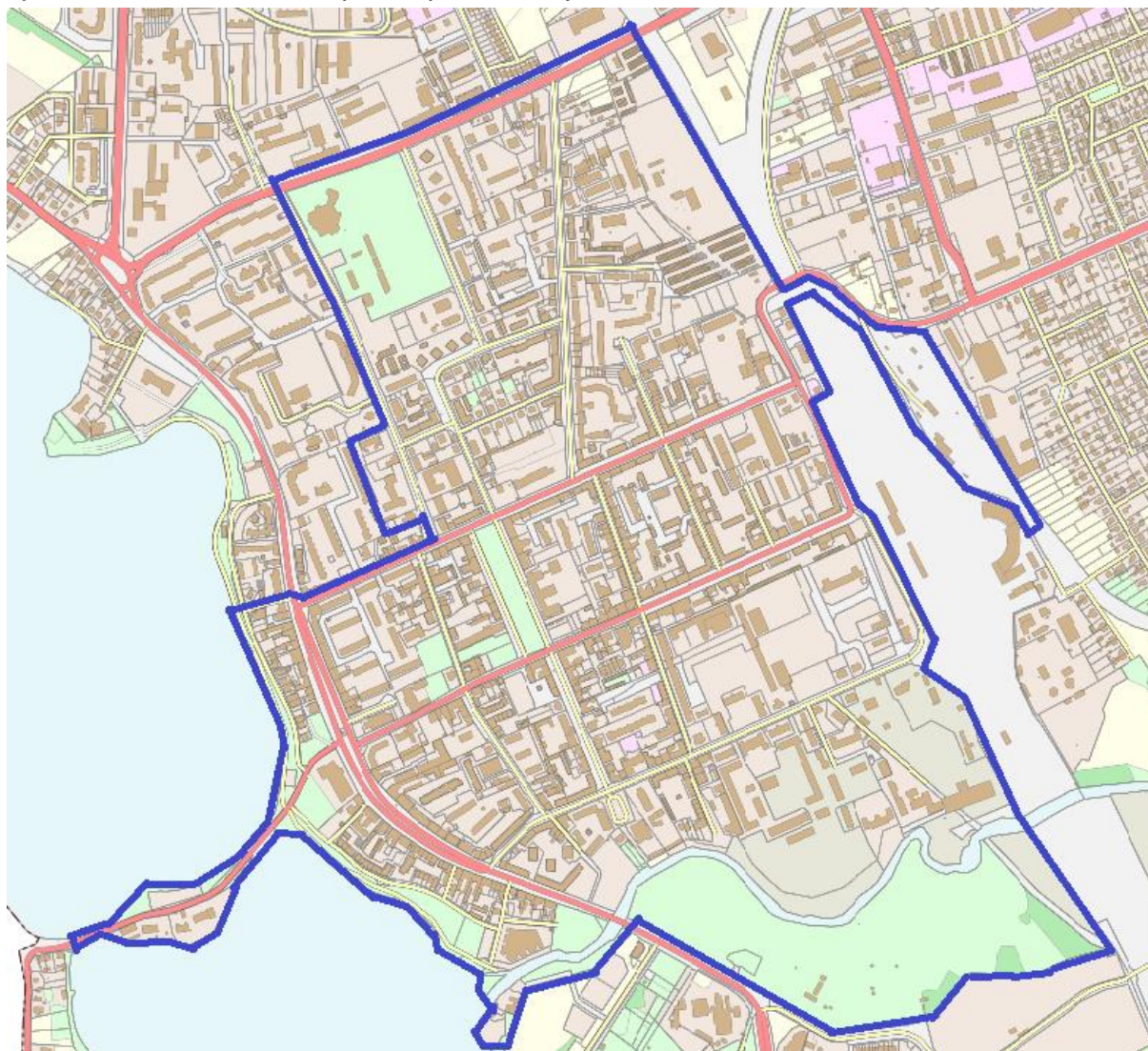
**W Programie rewitalizacji Elku na lata 2016-2023 do rewitalizacji wyznaczony został obszar o nazwie „Śródmieście”.** W jego skład wchodzi obszary Centrum I i Centrum II ujęte w diagnozie Miasta (rozdział 2.) poszerzone o część obszaru Północ I (MOPS i Urząd Miasta Elku zlokalizowane przy ul. Piłsudskiego) oraz tereny Elckiej Kolei Wąskotorowej i tereny zielone nad rzeką Elk. Obszar ten został wybrany zgodnie z *Wytycznymi w zakresie rewitalizacji w programach operacyjnych na lata 2014-2020*, ze względu na zidentyfikowanie stanu kryzysowego w sferze społecznej (największa w mieście skala problemów społecznych), który współwystępuje ze stanem kryzysowym w sferach technicznej i przestrzenno-funkcjonalnej. Dodatkowo przy wyznaczeniu obszaru uwzględniono występujące w Wytycznych ograniczenia co do wielkości (nie więcej niż 20% powierzchni gminy) i populacji obszarów rewitalizacji (nie więcej niż 30% mieszkańców gminy).



Tabela 28 Obszar „Śródmieście” wyznaczony do rewitalizacji – liczba mieszkańców i powierzchnia.

	<b>Obszar „Śródmieście”</b>	<b>Miasto Elk</b>
<b>Powierzchnia (ha)</b>	<b>172 ha</b>	<b>2105 ha</b>
<i>w stosunku do powierzchni Elku</i>	<b>8,17%</b>	
<b>Liczba ludności<sup>18</sup></b>	<b>16 579</b>	<b>58 778</b>
<i>w stosunku do liczby mieszkańców Elku</i>	<b>28,20%</b>	

Rysunek 34 Obszar „Śródmieście” wyznaczony do rewitalizacji.



<sup>18</sup> zameldowania stałe



	<p><b>Obszar „Śródmieście”</b></p>
<p><b>Granice obszaru</b></p>	<p>„Śródmieście” obejmuje obszar najstarszej części miasta. Granicami strefy są:</p> <ul style="list-style-type: none"> <li>• od strony wschodniej linia kolejowa (wraz z Elcką Koleją Wąskotorową),</li> <li>• od strony północnej ul. gen. Władysława Sikorskiego i Adama Mickiewicza,</li> <li>• od strony zachodniej ul. Piłsudskiego, promenada (al. 1000-lecia i al. Lubelska) i ul. Zamkowa („wyspa zamkowa”),</li> <li>• od strony południowej brzegi rzeki Elk, ul. Wojska Polskiego, Kilińskiego i Targowa oraz cmentarz komunalny.</li> </ul>
<p><b>Ulice wchodzące w skład obszaru</b></p>	<p>3 Maja, Armii Krajowej, Chopina, Czarna, Dąbrowskiego, Gdańska, Gizewiusza, Kąpielowa, Konopnickiej, Kościuszki, Magazynowa, Małeckich, Mickiewicza (numery parzyste i nieparzyste od 15 do końca), Moniuszki, Nadgeziorna, Orzeszkowej, Plac Katedralny, Piłsudskiego (parzyste do nr 8 i nieparzyste), Pułaskiego (od nr 11), Roosevelta, Toruńska, Wawelska, Wojska Polskiego (do skrzyżowania z ul. Mickiewicza), Sikorskiego (numery parzyste do 18), Słowackiego, Stary Rynek, Szkolna, Świackiego „Sępa”, Żeromskiego</p>
<p><b>Charakterystyka</b></p>	<p>Ponad połowę obszarów zdegradowanych, zarówno w miastach dużych jak i mniejszych ośrodkach, stanowią tereny historycznych śródmieść. Obszary śródmiejskie są kluczowymi elementami miasta, wpływającymi zasadniczo na poczucie ładu przestrzennego i atrakcyjności miasta<sup>19</sup>. Śródmieście Elku to obszar wielofunkcyjny, spełniający istotne funkcje w życiu społecznym, kulturalnym, administracyjnym i gospodarczym.</p> <p>W „Śródmieściu” obserwuje się duże natężenie problemów społecznych (36% ogółu osób długotrwale bezrobotnych, 52% wszystkich osób korzystających z pomocy społecznej z powodu ubóstwa i długotrwałej choroby, 52% ogólnej liczby dzieci wspartych pomocą w zakresie dożywiania, 42% ogółu liczby ofiar przemocy w rodzinie) oraz zagrożenia bezpieczeństwa (41% wszystkich przestępstw w mieście, 45% ogólnej liczby wypadków drogowych). Występujące tu zjawiska problemowe powodują proces słabnięcia potencjałów centrum Miasta. Konieczne są intensywne działania w zakresie reintegracji zawodowej i społecznej skierowane do osób wykluczonych społecznie i zagrożonych wykluczeniem, ze szczególnym uwzględnieniem dzieci i młodzieży oraz osób będących poza rynkiem pracy. Powinny temu towarzyszyć kompleksowe przedsięwzięcia infrastrukturalne ukierunkowane na rozwiązywanie problemów społecznych, polegające m.in. na poprawie jakości i dostępności usług świadczonych przez odpowiednie instytucje i organizacje czy też usuwaniu deficytów przestrzeni publicznych i substancji budowlanej.</p> <p>Granice obszaru w dużej części pokrywają się z granicami historycznego układu urbanistycznego, który podlega ochronie konserwatorskiej. Śródmieście wypełniają jednorodne zespoły zabudowy mieszkalnej oraz struktury wielofunkcyjne o przewadze</p>

<sup>19</sup> Krajowa Polityka Miejska, Ministerstwo Infrastruktury i Rozwoju, październik 2015 r.

	<p>usług i mieszkalnictwa. Centralna część miasta obfituje w obiekty historyczne pochodzące z XIX i początków XX wieku (85% wszystkich budynków wielorodzinnych wybudowanych przed 1945 r.), uzupełnione zabudową powojenną. Znaczny odsetek to obiekty ujęte w rejestrze bądź ewidencji zabytków. Ich stan, w większości przypadków, wymaga pilnej interwencji. Brakuje zieleni urządzonej (skupionej głównie przy Jeziorze Ełckim), często nieuporządkowana jest sytuacja parkingowa. Działania rewitalizacyjne mają dążyć do wykreowania prestiżowej przestrzeni wysokiej jakości, będącej dobrym miejscem do życia dla mieszkańców, wraz z centrum usługowym.</p> <p>Charakterystycznym terenem w „Śródmieściu” są zabudowania pokoszarowe (wraz z infrastrukturą drogową i techniczną). Zabudowa pokoszarowa posiada wysokie walory zabytkowe i stanowi potencjał rozwoju nowych inwestycji w centrum miasta. Przejęty teren powojenny, po jego opuszczeniu przez wojsko, był zniszczony i zdegradowany. Część obiektów kubaturowych została kapitalnie wyremontowana i zmieniła funkcję użytkowania. W części odrestaurowanych budynków powstały m.in. filia Uniwersytetu Warmińsko – Mazurskiego w Olsztynie, centrum handlowe „Brama Mazur” i plac miejski. Na obszarze powojennym działa 108 Szpital Wojskowy z Przychodnią.</p> <p>Pozostała część obiektów pozostaje jednak w złym stanie technicznym. Rozpoczęty proces rewitalizacji terenu powojennego wymusza konieczność jego kontynuacji poprzez adaptację zabudowy do nowych funkcji w kierunku mieszkalno-usługowym wraz z zielenią urządzoną i miejscami rekreacji oraz budowę lokalnej infrastruktury technicznej i modernizację ciągów komunikacyjnych (dróg, chodników, parkingów). Zgodnie z <i>Koncepcją zagospodarowania przestrzennego Ełckiego Obszaru Funkcjonalnego</i> obszar powojenny w śródmieściu Ełku powinien mieć wielofunkcyjny charakter. Ze względu na centralne położenie na szlaku prowadzącym z dworca kolejowego w stronę ełckiej promenady, powinien pełnić funkcję ważnej przestrzeni publicznej w mieście, skupiając mieszkalnictwo oraz bogatą i różnorodną ofertę usługową, pozwalającą na żywotne funkcjonowanie tego miejsca o różnych porach dnia/tygodnia/roku.</p> <p>W granicach „Śródmieścia” znalazł się również teren Ełckiej Kolei Wąskotorowej (jednej z największych atrakcji turystycznych Ełku) oraz tereny przy Jeziorze Ełckim i rzece Ełk. Plany rozwojowe tych terenów sprawiają, że będą one pełniły istotną rolę w rewitalizacji obszaru przyczyniając się do poprawy jakości życia i aktywizacji mieszkańców „Śródmieścia”. Przeprowadzone działania doprowadzą do zwiększenia atrakcyjności turystycznej i wizerunkowej miasta, zachowania dziedzictwa kulturowego, wzrostu jakości i różnorodności oferty kulturalnej, sportowo-rekreacyjnej, wypoczynkowej oraz rozwoju przedsiębiorczości.</p>
<p>Zidentyfikowane problemy</p>	<ul style="list-style-type: none"> <li>• bardzo wysoki poziom bezrobocia, w tym długotrwałego,</li> <li>• niski poziom wykształcenia osób bezrobotnych,</li> <li>• największa w mieście skala problemów społecznych, w szczególności związanych z uzależnieniami, sytuacją w rodzinach, zagrożeniem wykluczenia wśród dzieci i młodzieży (większość rodzin objętych pieczęcią kuratorską oraz opieką asystentów rodziny zamieszkuje śródmieście; większość dzieci, z którymi pracują pedagodzy uliczni pochodzi ze śródmieścia),</li> <li>• wysoki poziom przestępczości,</li> <li>• występowanie zjawiska przemocy w rodzinach,</li> <li>• bardzo wysoki wskaźnik osób w wieku poprodukcyjnym,</li> <li>• duża liczba klientów pomocy społecznej m.in. z powodu ubóstwa i długotrwałej choroby,</li> </ul>

	<ul style="list-style-type: none"> <li>• znaczna liczba dzieci korzystających z pomocy w formie dożywiania,</li> <li>• bardzo niski odsetek mieszkańców aktywnie angażujących się w życie społeczne,</li> <li>• zły stan techniczny i niska wartość użytkowa budynków (w tym instalacji i urządzeń technicznych) oraz ich duża energochłonność; bardzo duże potrzeby termomodernizacyjne,</li> <li>• duża liczba mieszkań komunalnych zlokalizowanym w budynkach wymagających pilnej modernizacji,</li> <li>• ciasna zabudowa, duża gęstość zaludnienia, niewiele terenów do rozwoju budownictwa mieszkaniowego,</li> <li>• mała powierzchnia terenów zielonych,</li> <li>• duże natężenie ruchu samochodowego, zły stan części dróg,</li> <li>• niezagospodarowane lub zdegradowane przestrzenie publiczne i podwórka, w tym nad Jeziorem Ełckim i rzeką Ełk,</li> <li>• negatywny wpływ na stan środowiska naturalnego oraz wizerunek miasta niszczących budynków i niezagospodarowanych terenów powojkowych i pokolejowych,</li> <li>• nie w pełni wykorzystane możliwości Ełckiej Kolei Wąskotorowej (konieczność unowocześnienia oferty EKW, dostosowania do współczesnych potrzeb odbiorców).</li> </ul>
<p>Potencjały</p>	<ul style="list-style-type: none"> <li>• bogata oferta w zakresie usług społecznych (MOPS, PCPR), administracyjnych (Urząd Miasta Ełku, Starostwo Powiatowe, Sąd Rejonowy, Komenda Powiatowa Policji, inne jednostki rządowe i samorządowe), kulturalnych (Ełckie Centrum Kultury, Szkoła Artystyczna, Miejska Biblioteka Publiczna, Muzeum Historyczne w Ełku), zdrowotnych (108 Szpital Wojskowy, przychodnie specjalistyczne, gabinety POZ), sportowo-rekreacyjnych i turystycznych (Jezioro Ełckie, rzeka Ełk, promenada, zabytki, kompleks MOSiR, parki, skwery, hotele i restauracje, różnego rodzaju imprezy, bogata oferta instytucji kultury), edukacyjnych (przedszkola, szkoły podstawowe, gimnazja, szkoły średnie, uczelnie wyższe),</li> <li>• koncentracja podmiotów gospodarczych w zakresie handlu i usług,</li> <li>• wysoka aktywność władz miejskich oraz poszczególnych instytucji w zakresie aktywizacji i integracji społecznej osób zagrożonych wykluczeniem społecznym oraz wykluczonych społecznie; doświadczenie i wykwalifikowana kadra w realizacji tego typu działań,</li> <li>• duża liczba organizacji pozarządowych, funkcjonowanie centrum organizacji pozarządowych w kamienicy przy ul. Małeckich 3,</li> <li>• wolne tereny i budynki, które mogą zostać wykorzystane na wielofunkcyjny rozwój śródmieścia (społeczny, turystyczny, gospodarczy),</li> <li>• bardzo dobre skomunikowanie z pozostałą częścią miasta (układ drogowy, transport publiczny) oraz otoczeniem zewnętrznym (dworzec kolejowy i autobusowy, łatwy dojazd do obwodnicy),</li> <li>• stały proces modernizacji budynków użyteczności publicznej oraz zasobów spółdzielni i wspólnot mieszkaniowych.</li> </ul>

Planowany efekt  
rewitalizacji

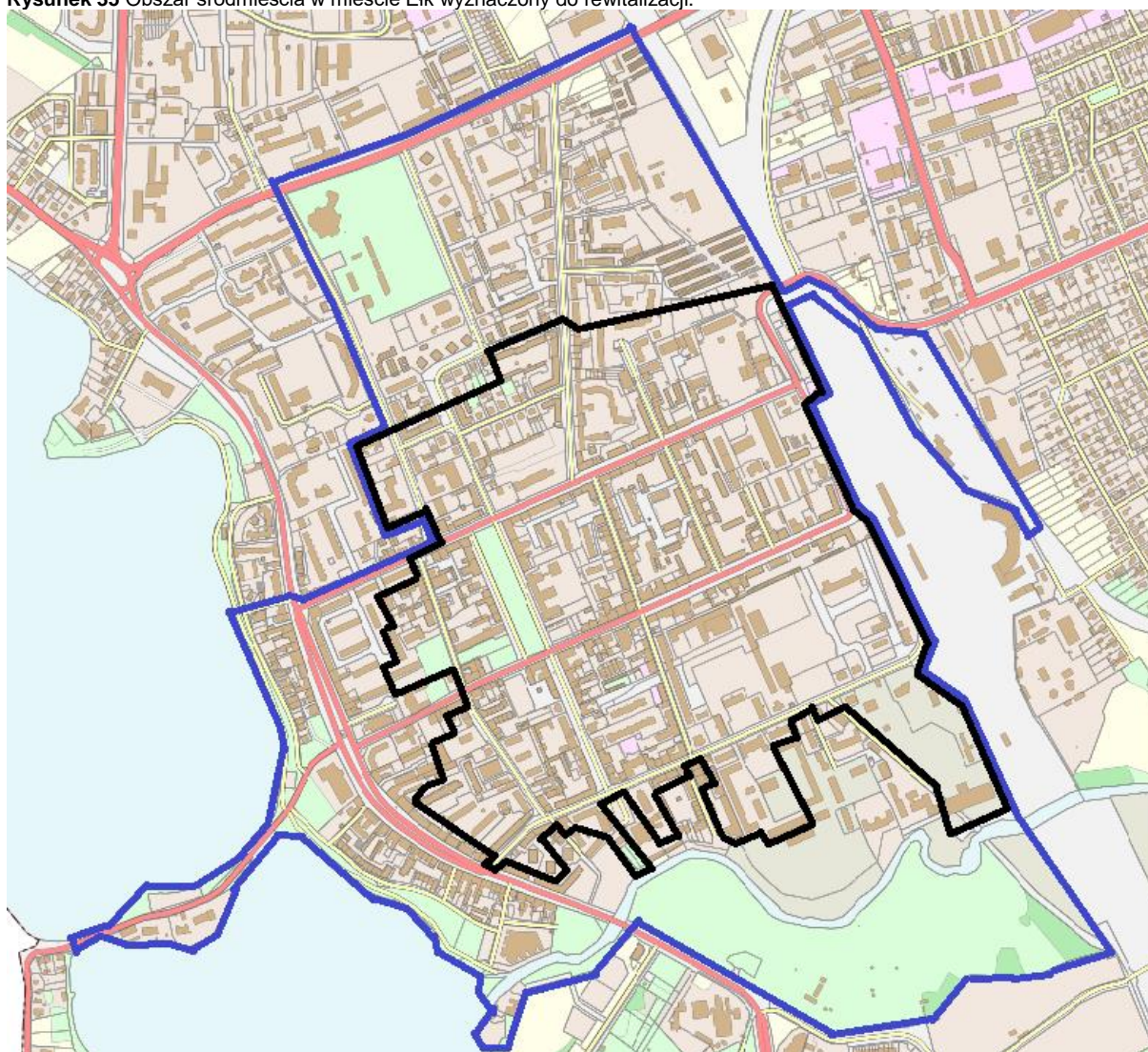
Zgodnie ze studium celem zagospodarowania przestrzennego tego obszaru jest wykształcenie centralnej strefy miejskiej o najwyższej jakości przestrzeni publicznej z koncentracją usług śródmiejskich i rewitalizacją istniejącej zabudowy. W sferze społecznej cele wyznaczone w miejskich dokumentach strategicznych w kontekście rewitalizacji koncentrują się przede wszystkim na wzroście zatrudnienia, walce z wykluczeniem społecznym (ze szczególnym uwzględnieniem dzieci i młodzieży) oraz poprawie jakości i dostępności usług społecznych. Ww. cele zostaną zrealizowane poprzez osiągnięcie w „Śródmieściu” następujących efektów:

- aktywizację społeczno-zawodową mieszkańców, w tym dzieci i młodzieży,
- rozwój przedsiębiorczości,
- rozwój systemu wsparcia dla seniorów i osób niepełnosprawnych,
- podniesienie dostępności i jakości usług społecznych i zdrowotnych,
- zmniejszenie liczby osób uzależnionych,
- poprawę sytuacji w rodzinach,
- poprawę bezpieczeństwa,
- podniesienie poziomu aktywności i integracji społecznej,
- zwiększenie aktywności organizacji pozarządowych.
- poprawę warunków mieszkaniowych i zwiększenie atrakcyjności mieszkaniowej dla ludzi młodych,
- nadanie nowych funkcji (społecznych, kulturalnych, gospodarczych itp.) budynkom i terenom zrewitalizowanym,
- ochronę i wykorzystanie walorów kulturowych, w tym obiektów zabytkowych,
- wykreowanie otwartych, estetycznych, bezpiecznych i wielofunkcyjnych przestrzeni publicznych integrujących różne grupy społeczne i wiekowe,
- poszerzenie oferty turystycznej i sportowo-rekreacyjnej poprzez modernizację i budowę odpowiedniej infrastruktury,
- stworzenie/rozwój produktów turystycznych,
- rozwój instytucji kultury,
- poprawę jakości infrastruktury komunikacyjnej, usprawnienie organizacji ruchu,
- wzrost prestiżu śródmieścia,
- poprawę estetyki Miasta,
- poprawę stanu środowiska naturalnego (głównie poprzez zwiększenie efektywności energetycznej budynków i likwidację niskich źródeł emisji zanieczyszczeń oraz zwiększenie powierzchni terenów zielonych),
- zwiększenie powierzchni zrewitalizowanych i odnowionych na terenie miejskim,
- renowacje obiektów zabytkowych w obszarze rewitalizacji.



#### 4. OBSZAR WYZNACZONY DO REWITALIZACJI W RAMACH ZINTEGROWANYCH INWESTYCJI TERYTORIALNYCH (ZIT)

Rysunek 35 Obszar śródmieścia w mieście Elk wyznaczony do rewitalizacji.



- Obszar „Śródmieście”
- Obszar „Śródmieście-centrum” wyznaczony do rewitalizacji w ramach ZIT (Priorytet inwestycyjny 9b)

<b>Granice obszaru</b>	<ul style="list-style-type: none"> <li>od strony wschodniej linia kolejowa</li> <li>od strony północnej ulice Moniuszki, Świackiego „Sępa” i Wawelska</li> <li>od strony zachodniej ulice Piłsudskiego i Słowackiego</li> <li>od strony południowej ul. Kościuszki</li> </ul>
<b>Ulice wchodzące w skład obszaru</b>	<p>3 maja, Armii Krajowej (nr parzyste od 10 i numery nieparzyste od 7 do końca), Chopina, Dąbrowskiego, Gdańska (nr nieparzyste do 9A i nr parzyste do 24), Konopnickiej (do numeru 4), Kościuszki, Magazynowa, Małeckich, Mickiewicza (nr parzyste od 10 i nr nieparzyste od 15 do końca), Moniuszki, Orzeszkowej, Piłsudskiego (do numeru 9), Słowackiego, Świackiego „Sępa” 1, Wawelska</p>

**Zintegrowane Inwestycje Terytorialne (ZIT) są instrumentem kompleksowej rewitalizacji obszaru „Śródmieście-centrum”. „Śródmieście-centrum” nie jest podobszarem „Śródmieścia” w rozumieniu wytycznych, lecz jednostką terytorialną wyznaczoną na potrzeby realizacji projektów rewitalizacyjnych w formule ZIT w ramach Priorytetu Inwestycyjnego 9b „Wspieranie rewitalizacji fizycznej, gospodarczej i społecznej społeczności na obszarach miejskich i wiejskich” w Regionalnym Programie Operacyjnym Województwa Warmińsko-Mazurskiego na lata 2014-2020 (oś priorytetowa 8. Obszary wymagające rewitalizacji).**

Środki finansowe w ZIT nie są w stanie zaspokoić wszystkich potrzeb inwestycyjnych obszaru rewitalizacji. Ponadto w RPO zapisane jest ograniczenie, zgodnie z którym w obrębie tego samego priorytetu inwestycyjnego zakłada się wyłączenie typów projektów realizowanych na ściśle określonym obszarze w formule ZIT z możliwości ubiegania się o środki z budżetu RPO w trybie konkursowym poza formułą ZIT. Wyłączenie dotyczy wszystkich podmiotów z danego obszaru. W związku z powyższym, jedynie na potrzeby osi priorytetowej 8 RPO, dokonano podziału obszaru rewitalizacji, aby w możliwie największym zakresie zrealizować inwestycje służących osiągnięciu celów rewitalizacji.

„Śródmieście-centrum” to część obszaru „Śródmieścia” w obrębie ulic Dąbrowskiego, Kościuszki, Słowackiego, Piłsudskiego, Moniuszki i Wawelskiej, wyznaczona na podstawie danych ilościowych i jakościowych zbieranych na potrzeby diagnozy czynników i zjawisk kryzysowych w mieście, w którym występuje kumulacja problemów społecznych i infrastrukturalnych. Ponadto „Śródmieście-centrum” jest siedzibą wielu organizacji i instytucji społecznych, ma duże znaczenie dla życia gospodarczego, administracyjnego i kulturalnego Ełku oraz skupia znaczny odsetek ludności „Śródmieścia”.

ZIT to nowe narzędzie programowania funduszy UE na lata 2014-2020, za pomocą którego realizowane będą strategie terytorialne, przede wszystkim dotyczące zrównoważonego rozwoju obszarów miejskich. Przy pomocy ZIT partnerstwa jednostek samorządu terytorialnego miast i obszarów powiązanych z nimi funkcjonalnie mogą realizować wspólne przedsięwzięcia, łączące działania finansowane z Europejskiego Funduszu Rozwoju Regionalnego i Europejskiego Funduszu Społecznego. W ramach Regionalnego Programu Operacyjnego Warmia i Mazury na lata 2014 – 2020 zostały wyodrębnione środki na realizację ZIT w obszarach funkcjonalnych Olsztyna, Elbląga i Ełku. Specjalnie powołane Związki ZIT w Olsztynie, Elblągu i Ełku będą zarządzać pieniędzmi przeznaczonymi na projekty w formule ZIT.

W skład miejskiego obszaru funkcjonalnego Ełku (MOF Ełk) wchodzi Miasto Ełk i Gmina Ełk. Na mocy decyzji Związku ZIT MOF Ełk projekty ZIT będą realizowane m.in. w celu przywrócenia funkcji społeczno-gospodarczych zdegradowanych obszarów miejskiego obszaru funkcjonalnego. Dla realizacji projektów rewitalizacyjnych konieczne będą lokalne programy rewitalizacji, z których bezpośrednio wynika konieczność przeprowadzenia rewitalizacji na danym obszarze.

**Zintegrowane Inwestycje Terytorialne w kontekście rewitalizacji Ełku będą realizowane poprzez:**

1. Projekty inwestycyjne („twarde”):

- wspieranie nadawania i przywracania funkcji społecznych (w tym kulturalnych, edukacyjnych i rekreacyjnych), gospodarczych zdegradowanym obszarom miejskim,
- rewaloryzacja, modernizacja, adaptacja istniejącej zabudowy, wyjątkowo w uzasadnionych wypadkach odtwarzanie historycznej zabudowy,
- zagospodarowanie/rozwój przestrzeni publicznych – przedsięwzięcia ukierunkowane na podniesienie atrakcyjności społecznej oraz nadawanie walorów funkcjonalnych i estetycznych tym przestrzeniom z uwzględnieniem ich regionalnej tożsamości,
- budowa, przebudowa dróg przyczyniających się do gospodarczej i fizycznej rewitalizacji i regeneracji obszarów miejskich lub miejskich obszarów funkcjonalnych.

2. Projekty nieinwestycyjne („miękkie”):

Priorytet inwestycyjny 9i (poddziałanie 11.1.3 RPO WiM 2014-2020)

Typy przedsięwzięć:

- aktywizacja osób wykluczonych oraz zagrożonych wykluczeniem społecznym zgodnie ze zindywidualizowaną ścieżką rozwoju,
- usługi skierowane do osób wykluczonych i zagrożonych wykluczeniem społecznym przez podmioty integracji społecznej, tj. centra integracji społecznej, kluby integracji społecznej, zakłady aktywności zawodowej oraz podmioty działające na rzecz aktywizacji społeczno-zawodowej (których podstawowym zadaniem nie jest działalność gospodarcza), z wyjątkiem warsztatów terapii zajęciowej.

Priorytet inwestycyjny 9iv (poddziałanie 11.2.5 RPO WiM 2014-2020)

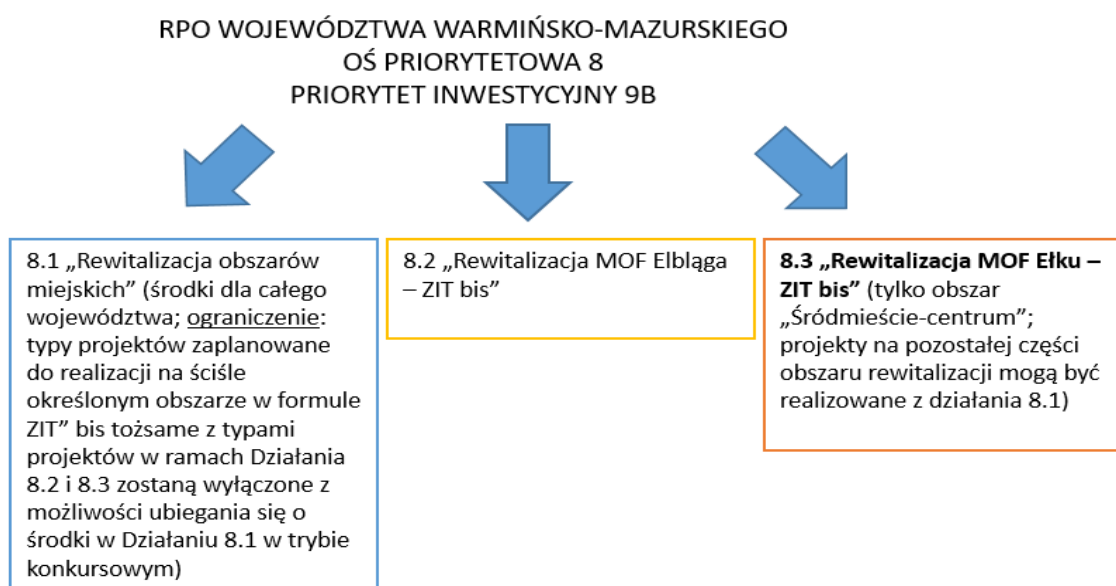
Typy przedsięwzięć:

- świadczenie usług eliminujących dysfunkcje osób i rodzin znajdujących się w trudnej sytuacji życiowej, m.in. wsparcie pieczy zastępczej, specjalistycznego poradnictwa rodzinnego, asystenta rodziny, skierowanych do osób w rodzinach zagrożonych wykluczeniem społecznym,
- lokalne działania integracyjne społeczności sprzyjające włączeniu społecznemu (np. wspólne działanie na rzecz poprawy przestrzeni publicznej z wykorzystaniem nabytych podczas aktywizacji zawodowej kompetencji).

W obszarze „Śródmieście-centrum”, w ramach ZIT, planowane do realizacji są działania infrastrukturalne służące kompleksowemu rozwiązaniu problemów tej części Ełku. Powstała infrastruktura będzie służyła przeprowadzeniu projektów „miękkich” mających na celu niwelowanie największych problemów społecznych związanych z aktywizacją społeczno-gospodarczą, podniesieniem jakości życia lokalnych społeczności oraz jakości i dostępności usług społecznych. W oparciu o powyższe przesłanki dokonano wyboru kompleksowych przedsięwzięć rewitalizacyjnych w ramach instrumentu ZIT w obszarze „Śródmieście-centrum” (podrozdział 6.3.1.).

Niezbędna infrastruktura poza obszarem „Śródmieście-centrum” będzie mogła być przygotowana w ramach projektów konkursowych RPO Warmia i Mazury 2014-2020 (Miasto Ełk) oraz PROW 2014-2020 (Gmina Ełk).

**Rysunek 36** Schemat realizacji osi 8. Obszary wymagające rewitalizacji w ramach RPO Województwa Warmińsko-Mazurskiego na lata 2014-2020.





## 5. OKREŚLENIE WIZJI I CELÓW REWITALIZACJI

### WIZJA

Śródmieście Elku miejscem zamieszkania ludzi aktywnych, przedsiębiorczych, wykorzystujących dziedzictwo historyczne i uwarunkowania przyrodnicze dla rozwoju inicjatyw społecznych w zakresie kultury, turystyki, sportu i rekreacji oraz biznesu. To obszar o najwyższej jakości otwartych, estetycznych, zielonych, bezpiecznych i wielofunkcyjnych przestrzeni publicznych, ze zmodernizowaną zabudową i podwórkami. Wiodącą rolę w kształtowaniu postaw społecznych odgrywa Elckie Centrum Rewitalizacji Społecznej, które prowadzi aktywną i skuteczną pracę z mieszkańcami zagrożonymi wykluczeniem społecznym i wykluczonymi społecznie oraz wspiera wprowadzanie na rynek przedsiębiorstw społecznych.

#### Celem głównym

rewitalizacji Śródmieścia Elku jest zaktywizowanie społeczne, gospodarcze i infrastrukturalne obszaru zagrożonego marginalizacją i silniejsze włączenie go w procesy rozwojowe.

#### Cele szczegółowe

Cel 1. Zwiększenie zatrudnienia i rozwój przedsiębiorczości.

Cel 2. Zintegrowanie mieszkańców, zapobieganie i przeciwdziałanie wykluczeniu społecznemu oraz ograniczenie patologii społecznych.

Cel 3. Poprawa jakości i dostępności usług społecznych i zdrowotnych.

Cel 4. Podniesienie społecznej i gospodarczej atrakcyjności przestrzeni publicznych.

Cel 5. Wzrost potencjału turystycznego, sportowo-rekreacyjnego i kulturalnego w oparciu o zasoby przyrodnicze i dziedzictwa kulturowego.

Cel 6. Poprawa stanu technicznego budynków mieszkalnych i użyteczności publicznej. Zwiększenie efektywności energetycznej.

## Cel 1 – Zwiększenie zatrudnienia i przedsiębiorczości

Jednym z głównych celów rozwoju Ełku jest zrównoważony, nowoczesny i ekologiczny rozwój gospodarki, który zapewni wzrost zatrudnienia. W tym kontekście istotne jest włączenie do rynku pracy większej liczby osób oraz utrzymanie ich przy aktywności zawodowej. Ełk, w tym obszar „Śródmieście”, cechuje wysoki odsetek osób długotrwale bezrobotnych. Konieczne są aktywne działania skierowane do osób długotrwale pozostających bez pracy w celu poprawy możliwości znalezienia zatrudnienia, bazujące na rzeczywistym zapotrzebowaniu na określone kwalifikacje (w szczególności w „inteligentnych specjalizacjach województwa”).

Inną metodą skutecznego przeciwdziałania bezrobociu, podnoszenia poziomu aktywności zawodowej społeczeństwa, a także stymulowania rozwoju ekonomicznego i społecznego, jest rozwój przedsiębiorczości. Jedną z form prowadzenia biznesu jest przedsiębiorczość społeczna, która może być idealnym rozwiązaniem problemu aktywizacji osób zagrożonych wykluczeniem i wykluczonych z rynku pracy.

### Kierunki działań:

- podnoszenie kwalifikacji osób bezrobotnych, w szczególności długotrwale pozostających bez pracy,
- pomoc w zdobyciu doświadczenia zawodowego,
- wspieranie zakładania i prowadzenia własnej działalności gospodarczej,
- wspieranie przedsiębiorczości społecznej,
- kształcenie postaw przedsiębiorczych wśród dzieci i młodzieży,
- dostosowanie szkół i placówek kształcenia zawodowego i technicznego do nowoczesnych metod nauczania,
- wzmacnianie współpracy pomiędzy jednostkami samorządowymi, organizacjami pozarządowymi i przedsiębiorstwami.

## Cel 2 - Zintegrowanie mieszkańców, zapobieganie i przeciwdziałanie wykluczeniu społecznemu oraz ograniczenie patologii społecznych.

„Śródmieście” Ełku jest obszarem koncentracji negatywnych zjawisk społecznych towarzyszących bezrobociu i ubóstwu, takich jak przestępczość, przemoc w rodzinie, bezradność w sprawach opiekuńczo-wychowawczych, uzależnienia czy niski poziom aktywności społecznej. Dodając do tego problemy osób niepełnosprawnych i starszych mamy pełny obraz kryzysu społecznego centrum Ełku. Szczególną grupę stanowią dzieci i młodzież, które w wyniku degradacji rodziny i z innych powodów najbardziej narażone są różnego rodzaju patologiami.

Istnieje zatem silna potrzeba włączenia społecznego grup dotkniętych różnego rodzaju problemami społecznymi i całych rodzin poprzez podjęcie zróżnicowanych przedsięwzięć w zakresie aktywnej integracji społecznej, które umożliwią zmianę dotychczasowego sposobu życia poszczególnym osobom i całym społecznościom. Szczególnie istotne jest wspieranie rodzin, aby zapobiec takim zjawiskom jak przemoc czy dziedziczenie biedy. Wszystkie działania powinny opierać się na szeroko rozumianej pracy socjalnej polegającej na diagnozowaniu potrzeb, współpracy, udzielaniu zindywidualizowanej pomocy oraz ewaluacji skutków. Rozwój środowisk zagrożonych powinien się również odbywać poprzez stwarzanie warunków do ich uczestnictwa w różnorodnych formach aktywności społecznej.

### **Kierunki działań:**

- stworzenie i rozwój oferty Ełckiego Centrum Rewitalizacji Społecznej,
- aktywizacja i integracja osób oraz rodzin ze środowisk zagrożonych wykluczeniem i wykluczonych społecznie,
- przeciwdziałanie uzależnieniom i ograniczenie ich negatywnych skutków,
- przeciwdziałanie zjawisku przemocy w rodzinie,
- zwiększanie aktywności mieszkańców na rzecz rozwoju lokalnego, tworzenie warunków dla inicjatyw społecznych oraz powstawania i rozwoju lokalnych społeczności,
- wspieranie postaw obywatelskich,
- rozwój aktywności organizacji pozarządowych,
- rozwój partycypacji społecznej i wolontariatu,
- społeczna odpowiedzialność biznesu (CSR).

### **Cel 3 - Poprawa jakości i dostępności usług społecznych i zdrowotnych**

Osoby zaliczane do grup zagrożonych wykluczeniem społecznym wymagają kompleksowego wsparcia i stworzenia niezbędnych warunków do integracji ze społeczeństwem. Wobec stale rosnących potrzeb w zakresie usług społecznych, konieczne jest wzmocnienie instytucji odpowiedzialnych za realizację tych działań. Instytucje świadczące na terenie Ełku usługi społeczne borykają się z różnymi problemami, wśród których najważniejszymi są niedostosowana infrastruktura (brak pomieszczeń odpowiednich do charakteru świadczonych usług, niedostosowanie istniejących rozwiązań do potrzeb osób niepełnosprawnych, przestarzałe wyposażenie i sprzęt itp.) oraz niewystarczająca liczba pracowników połączona z brakiem środków finansowych na podnoszenie ich kwalifikacji. W szczególności dotyczy to MOPS i PCPR, czyli głównych instytucji zajmujących się pomocą osobom wykluczonym i prowadzących działania w ramach aktywnej integracji.

Mieszkańcy centrum Ełku mają co prawda dobry dostęp do usług zdrowotnych, jednak długotrwała choroba jest drugim w kolejności powodem korzystania z pomocy społecznej. W aspekcie ekonomicznym choroba jest często powodem przerywania aktywności zawodowej oraz umieralności, co negatywnie wpływa na rozwój gospodarczy. Winne temu są zwłaszcza tzw. „choroby cywilizacyjne”. Na Warmii i Mazurach odnotowano wzrost zachorowań na nowotwory złośliwe (rak piersi, rak szyjki macicy, płuc i oskrzeli, jelita grubego), odpowiedzialnych za 25% wszystkich zgonów. Innymi ważnymi chorobami są też choroby układu krążenia i choroby psychiczne. Należy opracować i wdrożyć kompleksowe programy ukierunkowane na profilaktykę oraz wspieranie powrotu do pracy.

### **Kierunki działań:**

- stworzenie warunków infrastrukturalnych dla rozwoju systemu wsparcia dla dzieci i młodzieży, rodzin, seniorów i osób niepełnosprawnych,
- poprawa warunków infrastrukturalnych i wyposażenia w instytucjach świadczących usługi społeczne,
- stworzenie zintegrowanego systemu pomocy i wsparcia,
- rozwój usług oferowanych przez podmioty świadczące usługi społeczne,
- dostosowanie zasobów kadrowych do obowiązujących norm i podnoszenie kwalifikacji pracowników instytucji świadczących usługi społeczne,
- podnoszenie świadomości społecznej w zakresie radzenia sobie z trudnościami i problemami społecznymi,
- profilaktyka zdrowotna w zakresie chorób cywilizacyjnych,

- poprawa infrastruktury ochrony zdrowia,
- stworzenie warunków do rozwoju poradnictwa specjalistycznego w jak największej liczbie specjalności medycznych.

#### Cel 4 - Podniesienie społecznej i gospodarczej atrakcyjności przestrzeni publicznych.

Zgodnie z Krajową Polityką Miejską, obszary śródmiejskie są kluczowymi elementami miasta, wpływającymi na poczucie ładu przestrzennego i atrakcyjność miasta. Stąd aktywność władz miejskich powinna koncentrować się na zachowaniu funkcji mieszkaniowej w śródmieściu i ochronie spójności miejscowych społeczności lokalnych, a także lokalizowaniu tam projektów potęgujących integrację aktywność mieszkańców oraz wpływających pozytywnie na wizerunek miasta. Nacisk należy kłaść na kreowanie ogólnodostępnej przestrzeni publicznej, w tym wprowadzenie kultury i sztuki do przestrzeni.

Ze względu na zwartą zabudowę, na obszarze „Śródmieścia” występuje mało terenów zielonych oraz innych przestrzeni, które mogłyby zostać wykorzystane na cele publiczne. Bardzo ważne jest zatem racjonalne wykorzystanie przestrzeni miejskiej, służące wykreowaniu otwartych, estetycznych, bezpiecznych i wielofunkcyjnych terenów służących mieszkańcom i turystom. W kontekście ograniczonej dostępności wolnej przestrzeni bardzo ważną rolę będą odgrywały podwórka. Z jednej strony będą pełniły rolę przestrzeni publicznych, a z drugiej będą narzędziem aktywizacji i integracji społecznej mieszkańców „Śródmieścia”. Wszystkie inwestycje powinny być ukierunkowane na aktywizację społeczno-zawodową mieszkańców i podniesienie jakości życia lokalnej społeczności.

#### Kierunki działań:

- modernizacja i zagospodarowanie podwórek jako narzędzie aktywizacji i integracji mieszkańców,
- zagospodarowanie/rozwój przestrzeni publicznych pod cele społeczne, kulturalne i gospodarcze,
- zwiększenie ilości i powierzchni terenów zielonych,
- nadawanie i przywracanie funkcji społecznych i gospodarczych zdegradowanym obszarom,
- budowa i przebudowa dróg wewnętrznych w obszarze rewitalizacji,
- podnoszenie wiedzy i świadomości nt. gospodarowania przestrzenią miejską i dbania o nią,
- porządkowanie i estetyzacja przestrzeni publicznych oraz ochrona krajobrazu miejskiego.

#### Cel 5 - Wzrost potencjału turystycznego, sportowo-rekreacyjnego i kulturalnego w oparciu o zasoby przyrodnicze i dziedzictwa kulturowego.

Środowisko naturalne jest jednym z kluczowych zasobów determinujących atrakcyjność Ełku. W „Śródmieściu” występuje kumulacja funkcji turystycznej miasta. Znajduje się tu promenada (biegnąca wzdłuż brzegu Jeziora Ełckiego), przy której rozwinęły się usługi hotelowo gastronomiczne i na której odbywa się wiele wydarzeń kulturalno-rozrywkowych.

Centrum Ełku jest też siedzibą wielu instytucji kultury, które swoją ofertą przyciągają do Ełku coraz więcej turystów. Kultura i dziedzictwo kulturowe są ważnym elementem budowania wartości i tożsamości miasta oraz planowania społeczno-gospodarczego rozwoju. Przedsięwzięcia w sferze kultury są istotnym spoiwem więzi społecznych i mogą być ważnym elementem rewitalizacji w zakresie włączenia społecznego, budowania tożsamości, zwiększania atrakcyjności obszaru itd.<sup>20</sup>

<sup>20</sup> Krajowa Polityka Miejska 2023, Ministerstwo Infrastruktury i Rozwoju, październik 2015 r.

Istotne jest kontynuowanie działań zmierzających do umiejętnego gospodarowania potencjałem i podejmowanie nowych inicjatyw w tym zakresie, aby skorzystała na tym lokalna społeczność. Planowane przedsięwzięcia zwiększą atrakcyjność turystyczną i gospodarczą Elku oraz mogą stać się impulsem do aktywizacji społeczno-zawodowej mieszkańców Elku oraz powstawania nowych firm w branżach powiązanych z turystyką, kulturą, sportem i rekreacją. Będą również służyły mieszkańcom Elku dla realizacji ich inicjatyw czy po prostu dla codziennego, rekreacyjnego wykorzystania.

#### **Kierunki działań:**

- zagospodarowanie pustych lub zdegradowanych przestrzeni nad Jeziorem Elckim i rzeką Elk na cele turystyczne i sportowo-rekreacyjne,
- ochrona, zachowanie i zabezpieczenie obiektów zabytkowych,
- dostosowanie instytucji kultury (infrastruktura i oferta) do nowoczesnej działalności kulturalnej,
- stworzenie i promocja produktów turystycznych.

#### **Cel 6 - Poprawa stanu technicznego budynków mieszkalnych i użyteczności publicznej. Zwiększenie efektywności energetycznej.**

Wśród budynków w Elku dominują te wybudowane przed 1989 rokiem. Najwięcej takich budynków znajduje się w „Śródmieściu”. Ich stan techniczny odbiega od obecnie obowiązujących norm i wymaga pilnej interwencji. Wiele budynków potrzebuje przeprowadzenia kapitalnych remontów, przebudowy i modernizacji, w tym wymiany instalacji technicznych, remontu ścian zewnętrznych, naprawy dachu oraz podniesienia ogólnego standardu użytkowania i estetycznego wyglądu. Realizacja inwestycji poprawiających stan techniczny budynków przyczyni się do poprawy warunków życia mieszkańców „Śródmieścia”, co jest jednym z warunków przeprowadzenia skutecznych działań aktywizacyjnych i integracyjnych.

Duże są zwłaszcza potrzeby termomodernizacyjne. Niedostateczna izolacja prowadzi do dużych strat ciepła. Inwestycje w termomodernizację spowodują ograniczenie kosztów ogrzewania, zmniejszenie zapotrzebowania i zużycia energii cieplnej, poprawę estetyki budynków. Szczególne znaczenie w procesie zwiększania efektywności energetycznej przypisuje się władzom miast. Pełnienie wzorcowej roli w oszczędnym gospodarowaniu energią jest jednym z dziesięciu kluczowych działań państwa na rzecz poprawy efektywności energetycznej, wskazanych w dokumencie przyjętym przez Radę Ministrów w 2009 r. pt. *Polityka energetyczna Polski do 2030 r.* Budynki wchodzące w skład majątku posiadanego przez samorządy lokalne powinny być priorytetowym obszarem działań zarówno ze względu na możliwość bezpośredniego osiągnięcia konkretnych rezultatów, jak i efektu promocyjno-edukacyjnego. Działania na rzecz ochrony i właściwego utrzymania tych obiektów muszą być podejmowane w celu powstrzymania ich dalszej degradacji<sup>21</sup>.

Poza termomodernizacją, wprowadzane będą inne rozwiązania służące ograniczaniu zużycia energii. Będą się koncentrowały na skutecznym zarządzaniu energią, modernizacji oświetlenia ulicznego oraz szerokiej edukacji i promocji dot. racjonalnego wykorzystania energii.

#### **Kierunki działań:**

- kompleksowa modernizacja energetyczna budynków użyteczności publicznej,
- kompleksowa modernizacja (w tym energetyczna) budynków wielorodzinnych,
- wprowadzenie inteligentnych systemów zarządzania energią,
- modernizacja oświetlenia ulicznego,
- edukacja w zakresie efektywności energetycznej.

---

<sup>21</sup> *Krajowa Polityka Miejska 2023*, Ministerstwo Infrastruktury i Rozwoju, październik 2015 r.

## 6. PROJEKTY REWITALIZACYJNE

### 6.1. Wykaz i opis podstawowych projektów rewitalizacyjnych

<b>Projekt nr 1</b>	<b>Rewitalizacja zespołu zamkowego w Elku i obszaru wyspy zamkowej</b>
<b>Beneficjent</b>	PW Doryb Piotr Basiewicz, Piotr Basiewicz (właściciel) lub Fundacja Zamek w Elku
<b>Okres realizacji</b>	2016 - 2020
<b>Syntetyczny opis planowanych do podjęcia zadań i działań</b>	<p>W ramach projektu planowana jest rewitalizacja zabytkowego zespołu zamkowego na terenie Wyspy Zamkowej (znajdującej się w obszarze rewitalizacji), w tym wpisanych do rejestru zabytków budynków zamku i budynku powięziennego, adaptacja innych istniejących budynków (przy ul. Zamkowej nr 3 i 5) oraz stworzenie nowej zabudowy w oparciu o wyniki badań architektonicznych i archeologicznych oraz kwerend archiwalnych w celu rekonstrukcji urbanistyki spójnego założenia zamkowego z okresu XVII-XVIII w.</p> <p>Inwestycja ma na celu stworzenie formy, nawiązującej ściśle do wyników badań naukowych i w możliwie wierny sposób odtwarzającej dawny wygląd zamku, jako obiektu mającego być architektoniczną dominantą na wyspie, poprawienie wewnętrznego układu funkcjonalnego oraz przebudowę budynków i eksponowanie walorów historycznych wewnątrz. W ramach rewitalizacji ma zostać ukształtowana zabudowa otoczenia zamku w sposób inspirowany i zgodny z badaniami archeologicznymi i architektonicznymi, przywracając historyczny układ urbanistyki tej części miasta. Planuje się także uformowanie i zagospodarowanie brzegu jeziora w sposób uczyniający dawną linię brzegową (w oparciu o dane kartograficzne i archeologiczne). W otoczeniu zespołu zamkowego, na obszarze dawnej wyspy zostaną utworzone dwa zasadnicze poziomy terenu: wewnętrzny – wyższy, nawiązujący do dawnego kształtu wyspy i obejmujący przestrzeń zabudowy historycznej, zewnętrzny – obniżony, obejmujący strefy poszerzeń obszaru wyspy, które powstały najpóźniej.</p> <p>Projekt przewiduje zmianę układu komunikacyjnego wyspy, w tym przebudowę ulicy Zamkowej. Zmiany mają na celu poprawę funkcjonalności przestrzeni wokół zespołu zamkowego, uzyskanie integralności kompleksu zabudowy historycznej, przy jednoczesnym utrzymaniu ruchu samochodowego na wyspie.</p> <p>Ponadto zakres inwestycji obejmuje:</p> <ul style="list-style-type: none"><li>- architekturę wewnątrz, czyli kompleksowy remont lub przebudowę, wystrój i wyposażenie z uwzględnieniem funkcji pomieszczeń o najwyższym standardzie, z dostosowaniem do stylistyki historycznej i częściowo nowoczesnej,</li><li>- kompleksowe wykończenie elewacji przy założeniu modyfikacji w zakresie użytego materiału, formy elewacji szczytowych i podniesionych kondygnacji, detali itp.,</li><li>- wykonanie instalacji kompletnych wew. i zew. w zakresie niezbędnym dla nowych funkcji,</li><li>- zagospodarowanie terenu obejmujące zmianę poziomu terenu przyległego do obiektów poprzez podniesienie go do projektowanego poziomu parteru budynków wraz z dostosowaniem dla potrzeb osób niepełnosprawnych;</li><li>- budowę pomieszczeń położonych poniżej poziomu terenu wokół budynków zabytkowych w celu pomieszczenia niezbędnych funkcji użytkowych i zaplecza technicznego, bez niekorzystnej ingerencji w krajobraz wyspy. W związku z zagospodarowaniem przestrzeni</li></ul>

poniżej poziomu gruntu przewiduje się uczytelnienie w terenie elementów związanych z dawną fosą otaczającą zamek, poprzez m.in. odpowiednie ukształtowanie powierzchni terenu i uwidocznienie elementów murowanego mostu. Działania te wpisują się w takie kształtowanie formy zamku, które podkreśla dominującą jego rolę w krajobrazie wyspy;

- zagospodarowanie brzegu jeziora obejmujące zabezpieczenie linii brzegowej, jej aranżację w formie atrakcyjnej wizualnie i funkcjonalnie, budowę przystani, ścieżek spacerowych, urządzenia zieleni itp.

W ramach rewitalizacji społecznej zamku i obszaru Wyspy Zamkowej (przywrócenia wartości społecznej zabytków i historycznej przestrzeni miejskiej), prowadzone będą działania promocyjno-edukacyjne, popularyzatorskie i naukowe, budujące tożsamość miejsca, rozpoznawalność oraz integrujące społeczeństwo z zabytkiem i przestrzenią historyczną, a także promujące Ełk w optyce polskiej i międzynarodowej.

W ramach działań edukacyjnych podejmowane będą w szczególności działania upowszechniające wiedzę o historycznym wyglądzie Wyspy Zamkowej i zamku oraz informujące o wykorzystaniu wiedzy naukowej w przedsięwzięciach ukierunkowanych na rewitalizację zamku i przestrzeni w jego sąsiedztwie.

W ramach powyższych działań prowadzone będą m.in.:

- otwarte do zwiedzania badania naukowe – archeologiczne i architektoniczne. Przewiduje się zorganizowanie badań, w których będzie możliwość wzięcia udziału przez osoby (amatorów) zainteresowane historią, archeologią lub zabytkami architektury; Udział w badaniach może przybrać formę wolontariatu lub inną;
- wydarzenia artystyczne o tematyce historycznej lub związane z przestrzenią Wyspy Zamkowej,
- organizację zwiedzania zamku i innych zabytków,
- organizację wystaw czasowych poświęconych tematyce związanej z historią i przestrzenią Wyspy Zamkowej i Ełku,
- organizację imprez plenerowych oraz innych imprez upowszechniających wiedzę o historii Ełku, zamku ełckiego oraz wartości zabytków ełckich,
- organizację innych imprez kształtujących pozytywny odbiór fragmentu historycznej przestrzeni miejskiej, jaką jest Wyspa Zamkowa oraz integrujących społeczeństwo z tą przestrzenią,
- publikacje tradycyjne i elektroniczne, multimedialne poświęcone tematyce związanej z zamkiem, Wyspą Zamkową i historią miasta.

Dopuszcza się etapowanie inwestycji i realizację poszczególnych etapów we współpracy z innymi podmiotami. Dopuszcza się realizację programów transgranicznych.

Celem projektu jest rewitalizacja zdegradowanego (fizycznie, społecznie i kulturowo) obszaru i budynków, przywrócenie historycznego krajobrazu i tożsamości kulturowej oraz odtworzenie walorów estetycznych obiektów, stworzenie miejsca atrakcyjnego turystycznie, a także rewaloryzację zamku i przestrzeni Wyspy Zamkowej w odbiorze społecznym i promocję Ełku w przestrzeni ogólnopolskiej i międzynarodowej.

W wyniku inwestycji wprowadzone zostaną nowe funkcje będące wynikiem prowadzenia działalności w zakresie hotelarsko-gastronomicznym, kultury, restauracyjnym, rekreacyjnym. Docelowo na zrewitalizowanym obszarze będą mogły odbywać się imprezy o charakterze kulturalno-rozrywkowym. Uzyskana zostanie atrakcyjność obiektu w sferze społecznej, ekonomicznej i przestrzennej.



<p><b>Prognozowany rezultat (w kontekście społecznym, gospodarczym, przestrzenno-infrastrukturalnym, środowiskowym)</b></p>	<p><b>Rezultaty twarde</b></p> <ul style="list-style-type: none"> <li>– zwiększenie ruchu turystycznego i zainteresowania inwestorów w wyniku efektu promocyjnego, jaki dla miasta generuje projekt zarówno w okresie przygotowywania, realizowania projektu oraz po jego zakończeniu,</li> <li>– wykreowanie otwartych, estetycznych, bezpiecznych i wielofunkcyjnych przestrzeni publicznych integrujących różne grupy społeczne i wiekowe,</li> <li>– stworzenie/rozwój produktów turystycznych,</li> <li>– poszerzenie oferty turystycznej i sportowo-rekreacyjnej poprzez modernizację i budowę odpowiedniej infrastruktury (w tym rozbudowa bazy hotelowo-gastronomicznej),</li> <li>– zachowanie w odpowiednim stanie budynków, w tym obiektów zabytkowych (przywrócenie świetności, ocalenie przed dalszą degradacją i zniszczeniami, zachowanie historycznego charakteru),</li> <li>– powstanie nowych firm, szczególnie w branżach związanych z turystyką (obszar hotelarski, gastronomiczny, rekreacji i kultury); oddziaływanie na otoczenie powodujące rozwój innych, komplementarnych form działalności gospodarczej.</li> </ul> <p><b>Rezultaty miękkie</b></p> <ul style="list-style-type: none"> <li>– zwiększenie rozpoznawalności Ełku w Polsce i poza jej granicami, w szczególności w krajach sąsiednich i basenie Morza Bałtyckiego,</li> <li>– zwiększenie aktywności sportowo-rekreacyjnej mieszkańców Ełku,</li> <li>– tworzenie związku mieszkańców Ełku z miastem (patriotyzm lokalny) w wyniku podniesienie rangi miasta, stworzenie pozytywnego wyróżnika Ełku na tle innych miast w kraju, poprzez realizację unikatowego projektu o ciekawej i oryginalnej tematyce,</li> <li>– zwiększenie wiedzy o historii Ełku i zachowanych zabytkach miasta,</li> <li>– upowszechnienie wiedzy o wartości historycznej i kulturowej przestrzeni zabytkowej, budowanie dbałości o dziedzictwo historyczne i kulturowe miasta, mikroregionu, kraju,</li> <li>– przeciwdziałanie wykluczeniu społecznemu osób zagrożonych wykluczeniem społecznym poprzez włączenie ich w działania o wysokim prestiżu społecznym (np. badania archeologiczne, ochrona zabytków), przyjazną edukację, kontakt ze środowiskami pasjonatów i hobbystów, zachęty do osobistego zaangażowania się takich osób,</li> <li>– poprawa stanu środowiska naturalnego na terenach wzdłuż brzegu Jeziora Ełckiego,</li> <li>– poprawa estetyki Miasta, wprowadzenie ładu przestrzennego na terenie zdegradowanym, zwiększenie prestiżu Ełku</li> <li>– poprawa bezpieczeństwa mieszkańców i turystów.</li> </ul>
<p><b>Lokalizacja (miejsce przeprowadzenia projektu)</b></p>	<p>Miasto Ełk, obszar „Śródmieście”, ul. Zamkowa</p>
<p><b>Szacowany koszt</b></p>	<p>50,00 mln zł</p>
<p><b>Sposób oceny i zmierzenia rezultatów projektu w odniesieniu do celów rewitalizacji</b></p>	<p>Rezultat projektu w odniesieniu do celów rewitalizacji mierzony stopniem realizacji wskaźników Celu 5 i wskaźników: liczba podmiotów gospodarczych na 100 mieszkańców, otwarta przestrzeń utworzona lub zrekultywowana na obszarach miejskich, poziom zrewitalizowania obszaru oraz oceniany poprzez raporty ewaluacyjne dot. realizacji Programu.</p>
<p><b>Odniesienie do przyjętych celów programu</b></p>	<p>1. Zwiększenie zatrudnienia i rozwój przedsiębiorczości.</p>

	<p>2. Zintegrowanie mieszkańców, zapobieganie i przeciwdziałanie wykluczeniu społecznemu oraz ograniczenie patologii społecznych.</p> <p>4. Podniesienie społecznej i gospodarczej atrakcyjności przestrzeni publicznych.</p> <p>5. Wzrost potencjału turystycznego, sportowo-rekreacyjnego i kulturalnego w oparciu o zasoby przyrodnicze i dziedzictwa kulturowego.</p>
--	---

<b>Projekt nr 2</b>	<b>Przebudowa ul. Wojska Polskiego</b>
<b>Beneficjent</b>	Gmina Miasto Elk
<b>Okres realizacji</b>	2018-2020
<b>Syntetyczny opis planowanych do podjęcia zadań i działań</b>	Przebudowa drogi gminnej publicznej w mieście Elk w obszarze rewitalizacji, wyprowadzającej ruch z miasta w kierunku DK 16 (obwodnica Miasta Elku). Ulica Wojska Polskiego jest jedną z głównych ulic miasta, drogą wewnętrzną na terenie Śródmieścia w obszarze ochrony konserwatorskiej. Przebiegają przez nią trasy 9 linii komunikacji miejskiej. Zakres prac obejmuje przebudowę ulicy od ul. Kościuszki do ul. Mickiewicza (w granicach obszaru rewitalizacji), przebudowę sieci kanalizacji deszczowej, sanitarnej, wodociągowej, gazowej, telekomunikacyjnej, oświetleniowej, energetycznej Sn i Nn, budowę zatok autobusowych, przebudowę sygnalizacji świetlnej na ulicach Mickiewicza i Kościuszki.
<b>Prognozowany rezultat (w kontekście społecznym, gospodarczym, przestrzenno-infrastrukturalnym, środowiskowym)</b>	<p>Rezultaty twarde</p> <ul style="list-style-type: none"> <li>– poprawa bezpieczeństwa infrastruktury komunikacyjnej, usprawnienie organizacji ruchu w obszarze rewitalizacji,</li> <li>– wzrost liczby użytkowników zmodernizowanej infrastruktury,</li> <li>– poprawa infrastruktury technicznej i przestrzeni publicznej.</li> </ul> <p>Rezultaty miękkie</p> <ul style="list-style-type: none"> <li>– poprawa dostępności komunikacyjnej obszaru rewitalizacji,</li> <li>– poprawa estetyki Miasta,</li> <li>– poprawa bezpieczeństwa.</li> </ul>
<b>Lokalizacja (miejsce przeprowadzenia projektu)</b>	Miasto Elk, ul. Wojska Polskiego, obszar „Śródmieście” - odcinek od ul. Kościuszki do ul. Mickiewicza
<b>Szacowany koszt</b>	10,00 mln zł
<b>Sposób oceny i zmierzenia rezultatów projektu w odniesieniu do celów rewitalizacji</b>	Rezultat projektu w odniesieniu do celów rewitalizacji mierzony stopniem realizacji wskaźnika „długość wybudowanych/zmodernizowanych dróg” oraz oceniany poprzez raporty ewaluacyjne dot. realizacji Programu.
<b>Odniesienie do przyjętych celów programu</b>	4. Podniesienie społecznej i gospodarczej atrakcyjności przestrzeni publicznych.

<b>Projekt nr 3</b>	<b>Zagospodarowanie pustych przestrzeni dla rozwoju funkcji turystyczno – rekreacyjnych w mieście Elk</b>
<b>Beneficjent</b>	Gmina Miasto Elk
<b>Okres realizacji</b>	2016 – 2020
<b>Syntetyczny opis planowanych do podjęcia zadań i działań</b>	<p>Zakres działań:</p> <p><b>I etap:</b> zagospodarowanie Jeziora Elckiego poprzez rozbudowę promenady pieszo – rowerowej wraz z infrastrukturą,</p>

	<p><b>II etap:</b> zagospodarowanie turystyczne wzdłuż rzeki Elk poprzez budowę ścieżek spacerowych, skwerów wraz z obiektami małej architektury.</p> <p>Projekt będzie realizowany w obszarze rewitalizacji.</p>
<p><b>Prognozowany rezultat (w kontekście społecznym, gospodarczym, przestrzenno-infrastrukturalnym, środowiskowym)</b></p>	<p><b>Rezultaty twarde</b></p> <ul style="list-style-type: none"> <li>– wykreowanie otwartych, estetycznych, bezpiecznych i wielofunkcyjnych przestrzeni publicznych integrujących różne grupy społeczne i wiekowe,</li> <li>– stworzenie/rozwój produktów turystycznych,</li> <li>– rozwój przedsiębiorczości, szczególnie w branżach związanych z turystyką,</li> <li>– wzrost liczby użytkowników zrewitalizowanej infrastruktury,</li> <li>– przygotowanie infrastruktury pod usługi społeczne.</li> </ul> <p><b>Rezultaty miękkie</b></p> <ul style="list-style-type: none"> <li>– poszerzenie oferty turystycznej i sportowo-rekreacyjnej poprzez modernizację i budowę odpowiedniej infrastruktury,</li> <li>– zwiększenie aktywności sportowo-rekreacyjnej mieszkańców Elku,</li> <li>– poprawa stanu środowiska naturalnego,</li> <li>– aranżacja przestrzeni podnosząca estetykę Miasta.</li> </ul>
<p><b>Lokalizacja (miejsce przeprowadzenia projektu)</b></p>	<p>Miasto Elk, brzegi Jeziora Elckiego i rzeki Elk w granicach obszaru „Śródmieścia”</p>
<p><b>Szacowany koszt</b></p>	<p>15,00 mln zł</p>
<p><b>Sposób oceny i zmierzenia rezultatów projektu w odniesieniu do celów rewitalizacji</b></p>	<p>Rezultat projektu w odniesieniu do celów rewitalizacji mierzony stopniem realizacji wskaźników Celu 5 i wskaźników: otwarta przestrzeń utworzona lub zrekultywowana na obszarach miejskich, poziom zrewitalizowania obszaru oraz oceniany poprzez raporty ewaluacyjne dot. realizacji Programu.</p>
<p><b>Odniesienie do przyjętych celów programu</b></p>	<p>4. Podniesienie społecznej i gospodarczej atrakcyjności przestrzeni publicznych.</p> <p>5. Wzrost potencjału turystycznego, sportowo-rekreacyjnego i kulturalnego w oparciu o zasoby przyrodnicze i dziedzictwa kulturowego.</p>

<p><b>Projekt nr 4</b></p>	<p><b>Przebudowa i modernizacja dróg w obszarze śródmieścia Elku</b></p>
<p><b>Beneficjent</b></p>	<p>Gmina Miasto Elk</p>
<p><b>Okres realizacji</b></p>	<p>2015-2020</p>
<p><b>Syntetyczny opis planowanych do podjęcia zadań i działań</b></p>	<ul style="list-style-type: none"> <li>– Rewitalizacja nawierzchni ulic i chodników oraz modernizacja oświetlenia ul. Małeckich, Orzeszkowej, 3-go Maja (wymiana nawierzchnia jezdni i chodników, ustawienie barier oddzielających ruch pieszy od kołowego, wymiana słupów i opraw oświetleniowych).</li> <li>– Przebudowa ul. Piłsudskiego (budowa ścieżki rowerowej, kanalizacji deszczowej, chodników, wjazdów, parkingów i zatoki autobusowej, wykonanie trawników, wymiana nawierzchni oraz oświetlenia ulicznego).</li> <li>– Przebudowa skrzyżowania ulic Mickiewicza i Piłsudskiego (budowa dodatkowego pasa skrętu w prawo z ul. Mickiewicza w ulicę Piłsudskiego wraz ze zmianą programu sygnalizacji</li> </ul>

	<p>świetlnej, budowa kanalizacji deszczowej, ścieżki rowerowej, zatoki autobusowej, wymiana nawierzchni chodnika i parkingów).</p> <ul style="list-style-type: none"> <li>- Przebudowa ul. Roosevelta (połączenie z ul. Armii Krajowej, wybudowanie miejsc parkingowych, ścieżki rowerowej, renowację chodników, oświetlenia).</li> <li>- Przebudowa ul. Dąbrowskiego (przebudowa ul. Dąbrowskiego na odc. Od zakończenia przebudowy ul. Armii Krajowej do ul. Mickiewicza wraz z obszarem skrzyżowania – dł. 250 mb).</li> </ul> <p>Projekt będzie realizowany w obszarze rewitalizacji.</p>
<b>Prognozowany rezultat (w kontekście społecznym, gospodarczym, przestrzenno-infrastrukturalnym, środowiskowym)</b>	<p>Rezultaty twarde</p> <ul style="list-style-type: none"> <li>- poprawa bezpieczeństwa infrastruktury komunikacyjnej, usprawnienie organizacji ruchu w obszarze rewitalizacji,</li> <li>- wzrost liczby użytkowników zmodernizowanej infrastruktury.</li> </ul> <p>Rezultaty miękkie</p> <ul style="list-style-type: none"> <li>- poprawa dostępności komunikacyjnej obszaru rewitalizacji,</li> <li>- poprawa estetyki Miasta,</li> <li>- poprawa bezpieczeństwa.</li> </ul>
<b>Lokalizacja (miejsce przeprowadzenia projektu)</b>	Miasto Elk, obszar „Śródmieście-centrum” (ZIT) – ul. Mickiewicza, Piłsudskiego, Dąbrowskiego, Małeckich, Orzeszkowej, 3 Maja; pozostała część obszaru rewitalizacji „Śródmieście”- ul. Roosevelta
<b>Szacowany koszt</b>	8,00 mln zł
<b>Sposób oceny i zmierzenia rezultatów projektu w odniesieniu do celów rewitalizacji</b>	Rezultat projektu w odniesieniu do celów rewitalizacji mierzony stopniem realizacji wskaźnika „długość wybudowanych/zmodernizowanych dróg” oraz oceniany poprzez raporty ewaluacyjne dot. realizacji Programu.
<b>Odniesienie do przyjętych celów programu</b>	4. Podniesienie społecznej i gospodarczej atrakcyjności przestrzeni publicznych.

<b>Projekt nr 5</b>	<b>Rewitalizacja ełckich podwórek</b>
<b>Beneficjent</b>	Gmina Miasto Elk
<b>Okres realizacji</b>	2015-2020
<b>Syntetyczny opis planowanych do podjęcia zadań i działań</b>	Projekt obejmie swym zakresem ełckie podwórka znajdujące się w obszarze rewitalizacji „Śródmieścia”, które wymagają rewitalizacji. W ramach projektu zostaną wykonane m.in. następujące prace: wykonanie chodników, dróg, miejsc parkingowych, odwodnienia i oświetlenia, modernizacja placów zabaw, utwardzenie terenu, utwardzenie nawierzchni dojazdów.
<b>Prognozowany rezultat (w kontekście społecznym, gospodarczym, przestrzenno-infrastrukturalnym, środowiskowym)</b>	<p>Rezultaty twarde</p> <ul style="list-style-type: none"> <li>- wykreowanie otwartych, estetycznych, bezpiecznych i wielofunkcyjnych przestrzeni publicznych pod usługi społeczne, integrujących różne grupy społeczne i wiekowe,</li> <li>- wzrost liczby użytkowników obszaru zrewitalizowanego,</li> <li>- stworzenie miejsc spotkań i spędzania czasu wolnego dla mieszkańców.</li> </ul>

	<p>Rezultaty miękkie</p> <ul style="list-style-type: none"> <li>– nadanie nowych funkcji terenom zrewitalizowanym,</li> <li>– poprawa estetyki Miasta poprzez uporządkowanie przestrzeni w kwartałach mieszkalnych,</li> <li>– zwiększenie aktywności mieszkańców, więzi lokalnych i lokalnej tożsamości.</li> </ul>
Lokalizacja (miejsce przeprowadzenia projektu)	<p><b>Etap I – Miasto Elk, „Śródmieście-centrum” (ZIT)</b>          Ul. Świackiego „Sępa” 1, Moniuszki 17,19; ul. Orzeszkowej 15, 17, 19, 21; ul. Mickiewicza 26, 28, 32; ul. Mickiewicza 33, 35; ul. Mickiewicza 27, 29, 31; ul. Mickiewicza 39; ul. Chopina 9; ul. Chopina 19, 21, 23; ul. Armii Krajowej 31; ul. Słowackiego 22A i ul. Kościuszki 1- 3; ul. Wawelska 1 – 15; ul. Armii Krajowej 38 – 58</p> <p><b>Etap II – Miasto Elk, pozostała część „Śródmieścia”</b>          ul. Wojska Polskiego 14, 16, 19; ul. Gdańska 30 – 38 i ul. Gizewiusza 1; ul. Gizewiusza 4-8; ul. Wojska Polskiego 7 – 9; ul. Wojska Polskiego 35 – 39</p>
Szacowany koszt	<p>Łączny koszt – 7,27 mln zł, w tym:</p> <p>Etap I – 5,17 mln zł</p> <p>Etap II – 2,10 mln zł</p>
Sposób oceny i zmierzenia rezultatów projektu w odniesieniu do celów rewitalizacji	<p>Rezultat projektu w odniesieniu do celów rewitalizacji mierzony stopniem realizacji wskaźników Celu 2 i Celu 4 oraz oceniany poprzez raporty ewaluacyjne dot. realizacji Programu.</p>
Odniesienie do przyjętych celów programu	<p>2. Zintegrowanie mieszkańców, zapobieganie i przeciwdziałanie wykluczeniu społecznemu oraz ograniczenie patologii społecznych.</p> <p>4. Podniesienie społecznej i gospodarczej atrakcyjności przestrzeni publicznych.</p>

<b>Projekt nr 6</b>	<b>Adaptacja budynku na potrzeby działalności Elckiego Centrum Rewitalizacji Społecznej</b>
<b>Beneficjent</b>	Gmina Miasto Elk
<b>Okres realizacji</b>	2016-2018
<b>Syntetyczny opis planowanych do podjęcia zadań i działań</b>	<p>Przedmiotem projektu jest adaptacja zabytkowego budynku, zlokalizowanego w obszarze „Śródmieścia”, pod cele społeczne. Zakres projektu obejmuje roboty budowlane związane z wyburzeniem części istniejących ścian działowych, wymurowanie nowych ścian działowych oraz roboty wykończeniowe i termomodernizację budynku. Przewidziano wydzielenie trzech odrębnych części funkcjonalnych. Część położona w południowym fragmencie budynku pełnić będzie funkcję warsztatów, pracowni społecznych prowadzonych przez CIS. Część środkowa będzie miała funkcję wsparcia specjalistycznego i terapeutycznego dla mieszkańców śródmieścia zagrożonych wykluczeniem społecznym. Część północna budynku pełnić będzie funkcję noclegową dla osób poddawanych postrehabilitacji z nieodpłatnymi miejscami noclegowymi dla 24 osób (12 pokoi).</p> <p>W ramach przebudowy budynku przewiduje się:</p> <ul style="list-style-type: none"> <li>– wymianę pokrycia dachu, wraz z częściową wymianą elementów więźby dachowej,</li> <li>– wykonanie nowych obróbek blacharskich oraz rur spustowych i rynien,</li> <li>– likwidację zbędnych lukarn dachowych i montaż okien połaciowych,</li> </ul>

	<ul style="list-style-type: none"> <li>- likwidację kominów dymowych i wentylacyjnych budynku,</li> <li>- naprawę elewacji budynku poprzez uzupełnienie ubytków cegieł, wzmocnienie ścian,</li> <li>- czyszczenie elewacji, izolację poziomą ścian zewnętrznych,</li> <li>- przebudowę pomieszczeń,</li> <li>- wykonanie nowych wejść do budynku i przebudowę istniejących,</li> <li>- przebudowę istniejących otworów okiennych,</li> <li>- wymianę zewnętrzną – drewnianej stolarki okiennej i drzwiowej na PCV – okna oraz drzwi aluminiowe,</li> <li>- wykonanie termomodernizacji poprzez docieplenie od wewnątrz ścian zewnętrznych, posadzki na gruncie oraz stropu nad parterem i użytkowej części poddasza,</li> <li>- wykonanie nowych przyłączy do sieci ciepłej, wodociągowej, kanalizacji sanitarnej i deszczowej,</li> <li>- wykonanie wewnętrznych instalacji: centralnego ogrzewania, elektroenergetycznych,</li> <li>- wodociągowych, kanalizacji sanitarnej, wentylacji mechanicznej oraz teletechnicznych,</li> <li>- wykonanie nowej instalacji odgromowej oraz odprowadzenia wód opadowych.</li> </ul> <p>Powstanie również 26 nieodpłatnych stanowisk postojowych dla samochodów osobowych, w tym stanowisko dla osób niepełnosprawnych.</p>
<b>Prognozowany rezultat (w kontekście społecznym, gospodarczym, przestrzenno-infrastrukturalnym, środowiskowym)</b>	<p><b>Rezultaty twarde</b></p> <ul style="list-style-type: none"> <li>- stworzenie/rozwój infrastruktury usług społecznych,</li> <li>- wzrost liczby użytkowników infrastruktury społecznej,</li> <li>- poprawa standardu technicznego zdegradowanego budynku oraz uporządkowanie przestrzeni publicznej,</li> <li>- poprawa stanu środowiska naturalnego (termomodernizacja budynku).</li> </ul> <p><b>Rezultaty miękkie</b></p> <ul style="list-style-type: none"> <li>- umożliwienie prowadzenia działań z zakresu aktywizacji społeczno-zawodowej i integracji mieszkańców, w szczególności dzieci i młodzieży,</li> <li>- zwiększenie aktywności organizacji pozarządowych,</li> <li>- nadanie nowych funkcji zrewitalizowanemu budynkowi,</li> <li>- poprawa estetyki miasta,</li> <li>- wzrost prestiżu śródmieścia.</li> </ul>
<b>Lokalizacja (miejsce przeprowadzenia projektu)</b>	Miasto Elk, obszar „Śródmieście-centrum” (ZIT), Elckie Centrum Rewitalizacji Społecznej, ul. Kościuszki 27A
<b>Szacowany koszt</b>	5,00 mln zł
<b>Sposób oceny i zmierzenia rezultatów projektu w odniesieniu do celów rewitalizacji</b>	Rezultat projektu w odniesieniu do celów rewitalizacji mierzony stopniem realizacji wskaźników: liczba wspartych w programie miejsc świadczenia usług społecznych istniejących po zakończeniu programu, średnie jednostkowe roczne zużycie energii w grupie budynków użyteczności publicznej, liczba zmodernizowanych budynków użyteczności publicznej i wielorodzinnych oraz oceniany poprzez raporty ewaluacyjne dot. realizacji Programu.
<b>Odniesienie do przyjętych celów programu</b>	2. Zintegrowanie mieszkańców, zapobieganie i przeciwdziałanie wykluczeniu społecznemu oraz ograniczenie patologii społecznych. 3. Poprawa jakości i dostępności usług społecznych i zdrowotnych. 6. Poprawa stanu technicznego budynków mieszkalnych i użyteczności publicznej. Zwiększenie efektywności energetycznej.

<b>Projekt nr 7</b>	<b>Utworzenie i funkcjonowanie młodzieżowego klubu integracji społecznej (schemat A)</b>
<b>Beneficjent</b>	Gmina Miasto Elk we współpracy z jednostkami organizacyjnymi JST oraz organizacją pozarządową
<b>Okres realizacji</b>	2018-2020
<b>Syntetyczny opis planowanych do podjęcia zadań i działań</b>	<p>Utworzenie i prowadzenie młodzieżowego klubu integracji społecznej. Realizacja działań w zakresie reintegracji społecznej i zawodowej osób wykluczonych społecznie, zgodnie z przepisami o zatrudnieniu socjalnym, w oparciu o kontrakt socjalny m.in.:</p> <ul style="list-style-type: none"> <li>– terapia psychologiczna, psychospołeczna,</li> <li>– organizacja grup samopomocowych,</li> <li>– wsparcie indywidualne i grupowe w zakresie podniesienia kompetencji życiowych i umiejętności społeczno-zawodowych,</li> <li>– organizowanie staży, praktyk zawodowych,</li> <li>– organizacja działań w zakresie rozwoju wolontariatu,</li> <li>– organizacja działań (zajęć, warsztatów itp.) rozwijających zainteresowania i pasje,</li> <li>– organizacja usług wspierających: trener pracy, broker edukacyjny, tutor, doradca zawodowy, lider, zapewnienie opieki nad osobą zależną, animator, streetworker, itp.,</li> <li>– organizacja pobytu dziecka (otoczenie) w świetlicy, klubie, itp. na czas udziału w zajęciach przez uczestnika,</li> <li>– zapewnienie wyżywienia, sfinansowanie badań profilaktycznych lub specjalistycznych w związku z możliwością podjęcia zatrudnienia,</li> <li>– organizacja zajęć w ramach podnoszenia kluczowych kompetencji o charakterze zawodowym np. szkolenia zawodowe,</li> <li>– organizowanie treningów kompetencji i umiejętności społecznych,</li> <li>– zakup niezbędnego wyposażenia klubu (sprzęt i wyposażenie),</li> <li>– dostosowanie pomieszczeń klubu dla potrzeb osób niepełnosprawnych,</li> <li>– dostosowanie pomieszczenia na potrzeby biura projektu.</li> </ul> <p>Działania będą skierowane do osób wykluczonych społecznie i zagrożonych wykluczeniem społecznym, będących poza rynkiem pracy. Działania w szczególności do osób do 30 r.ż. Projekt przewiduje efektywność zatrudnieniową określoną w wytycznych. Działania w projekcie skierowane zachowaniem indywidualizacji działań do każdego z uczestników.</p>
<b>Prognozowany rezultat (w kontekście społecznym, gospodarczym, przestrzenno-infrastrukturalnym, środowiskowym)</b>	<p><b>Rezultaty twarde</b></p> <ul style="list-style-type: none"> <li>– wzrost liczby osób z kwalifikacjami zawodowymi i społecznymi umożliwiającymi wejście na rynek pracy i integrację społeczną,</li> <li>– poszerzenie oferty spędzania czasu wolnego i rozwijania zainteresowań,</li> <li>– rozwój przedsiębiorczości – wzrost liczby firm,</li> <li>– stworzenie miejsca aktywizacji i integracji mieszkańców (wykorzystanie budynku Elckiego Centrum Rewitalizacji Społecznej).</li> </ul> <p><b>Rezultaty miękkie</b></p> <ul style="list-style-type: none"> <li>– poprawa sytuacji w rodzinach,</li> <li>– podniesienie poziomu aktywności społecznej,</li> <li>– zwiększenie aktywności organizacji pozarządowych.</li> </ul>



<b>Lokalizacja (miejsce przeprowadzenia projektu)</b>	Miasto Elk, obszar „Śródmieście”, w tym „Śródmieście-centrum” (ZIT), Elckie Centrum Rewitalizacji Społecznej ul. Kościuszki 27A oraz podwórka w obszarze rewitalizacji
<b>Szacowany koszt</b>	2,00 mln zł
<b>Sposób oceny i zmierzenia rezultatów projektu w odniesieniu do celów rewitalizacji</b>	Rezultat projektu w odniesieniu do celów rewitalizacji mierzony stopniem realizacji wskaźników dla Celu 1 i Celu 2 oraz oceniany poprzez raporty ewaluacyjne dot. realizacji Programu.
<b>Odniesienie do przyjętych celów programu</b>	1. Zwiększenie zatrudnienia i rozwój przedsiębiorczości. 2. Zintegrowanie mieszkańców, zapobieganie i przeciwdziałanie wykluczeniu społecznemu oraz ograniczenie patologii społecznych.

<b>Projekt nr 8</b>	<b>Elckie Centrum Rewitalizacji Społecznej z kompleksową ścieżką wsparcia (schemat A)</b>
<b>Beneficjent</b>	Gmina Miasto Elk we współpracy z jednostkami organizacjami JST i organizacjami pozarządowymi
<b>Okres realizacji</b>	2018-2020
<b>Syntetyczny opis planowanych do podjęcia zadań i działań</b>	<p>Projekty zakładać mają kompleksowe utworzenie Elckiego Centrum Rewitalizacji Społecznej w oparciu o podmioty ekonomii społecznej. Najpierw pracowni CIS, w strategicznym planowaniu również o przedsiębiorstwo społeczne.</p> <p>Planuje się rozbudowanie/przekształcenie pracowni tematycznych w zakresie doskonalenia umiejętności zawodowych m.in. w zakresie usług porządkowych i sprzątających, w zakresie obsługi klienta i sprzedaży, w zakresie obsługi miejsc noclegowych i organizacji imprez i wydarzeń kulturalnych, w zakresie gastronomii. Projekt będzie zlokalizowany w obszarze rewitalizacji i obejmie działaniami mieszkańców tego obszaru. Zakłada aktywizację oraz reintegrację społeczno-zawodową osób zagrożonych i/lub wykluczonych społecznie.</p> <p>Przedsięwzięcie będzie składało się z kilku projektów, które rozwiną działalność podmioty ekonomii społecznej m.in. Centrum Integracji Społecznej, Młodzieżowe Centrum Integracji, Klub Integracji Społecznej, itp. . Celem Centrum jest wsparcie osób wykluczonych lub zagrożonych wykluczeniem społecznym z obszaru rewitalizacji „Śródmieście” m. in. bezrobotnych, niepełnosprawnych, po terapiach, odbytych karach, bezdomnych w znalezieniu pracy i zwiększenie szans na rynku pracy poprzez zapewnienie kompleksowej pomocy z zakresu reintegracji społecznej (warsztaty/szkolenia, doradztwo, konsultacje, diagnozy itp.) i zawodowej (organizacja kursów, szkoleń, praktyk zawodowych, pomoc przedsiębiorcom w organizacji zatrudnienia wspieranego, współpraca z biznesem itp.) oraz skorelowanie działań podmiotów działających w ramach Centrum. Reintegracja społeczna i zawodowa będzie prowadzona w podmiotach ekonomii społecznej.</p> <p>Zakłada się rozbudowanie 4 pracowni tematycznych w zakresie :</p> <ul style="list-style-type: none"> <li>– doskonalenia umiejętności świadczenia usług porządkowych i sprzątających; jest to ważny komponent reintegracji zawodowej i społecznej uczestników, gdyż w tej pracowni praktyki realizują osoby, które mają szczególne trudności w znalezieniu pracy. Pracownia docelowo będzie obsługiwała budynki użyteczności publicznej oraz biura i wspólnoty mieszkaniowe;</li> <li>– doskonalenia umiejętności w zakresie sprzedaży i obsługi klienta. Obecnie na terenie Elku (śródmieście) prowadzony jest sklep społeczny (spożywczy). Utworzona pracownia pozwoli na rozbudowanie o dodatkowy asortyment i usługi pozyskując</li> </ul>

	<p>nowych klientów. Pracownia będzie pełnić podwójną funkcję – z jednej strony będzie doskonałym miejscem na naukę zawodu (poprzez wykonywanie wszelkich czynności związanych z prowadzeniem sklepu) i zwiększenie kompetencji uczestników centrum, a jednocześnie wspierać ośrodki pomocy społecznej w udzielaniu pomocy dla ich beneficjentów, przeciwdziałać nadużyciom, uczyć gospodarności i dobrego planowania.</p> <ul style="list-style-type: none"> <li>- doskonalenia umiejętności obsługi miejsc noclegowych – postrehabilitacyjnych itp. Powstanie pracownia dla osób będących w procesie reintegracji społecznej - byłych pacjentów ośrodków rehabilitacji uzależnień, placówek socjoterapeutycznych itp. Pracownia będzie pełniła funkcję postrehabilitacyjną, dającą możliwość szeroko pojętego powrotu do społeczeństwa. Beneficjenci w ramach pracowni otrzymają wsparcie socjalne, psychologiczno-terapeutyczne oraz pomoc w rozwoju zawodowym.</li> <li>- doskonalenia umiejętności obsługi klienta i w zakresie gastronomii, w tym zarządzania, marketingu, organizacji wystaw, szkoleń, konferencji, itp. Pracownia byłaby prowadzona przez przygotowanych do tego beneficjentów miejsc noclegowych-postrehabilitacyjnych i CIS-u.</li> </ul>
<p><b>Prognozowany rezultat (w kontekście społecznym, gospodarczym, przestrzenno-infrastrukturalnym, środowiskowym)</b></p>	<p><b>Rezultaty twarde</b></p> <ul style="list-style-type: none"> <li>- aktywizacja społeczno-zawodowa mieszkańców (realizacja Indywidualnego Programu Zatrudnienia Socjalnego, cykl warsztatów z reintegracji społecznej i zawodowej wraz z praktykami zawodowymi u przedsiębiorców i w pracowniach podmiotu ekonomii społecznej zwiększy możliwości znalezienia stałej pracy przez uczestników, podniesie ich kwalifikacje zawodowe, efektywną społeczną reintegrację, a w perspektywie umożliwi pokonanie trudnej sytuacji życiowej oraz zmniejszenie ryzyka wykluczenia i zmotywowanie do wdrażania pozytywnych zmian),</li> <li>- stworzenie miejsca aktywizacji i integracji mieszkańców poprzez stworzenie pracowni (wykorzystanie budynku Ełckiego Centrum Rewitalizacji Społecznej),</li> <li>- rozwój przedsiębiorczości, w tym przedsiębiorczości społecznej (rozpoczęcie własnej działalności gospodarczej lub w formie spółdzielni socjalnej),</li> <li>- zmniejszenie liczby osób używających substancji psychoaktywnych w sposób szkodliwy.</li> </ul> <p><b>Rezultaty miękkie</b></p> <ul style="list-style-type: none"> <li>- pozyskanie zdolności samodzielnego funkcjonowania na rynku pracy,</li> <li>- zwiększenie kompetencji społecznych,</li> <li>- poprawa sytuacji w rodzinach,</li> <li>- zwiększenie aktywności organizacji pozarządowych,</li> <li>- wzmocnienie współpracy pomiędzy ośrodkiem pomocy społecznej, urzędem pracy, podmiotami ekonomii społecznej w tym centrum integracji społecznej i lokalnymi przedsiębiorcami.</li> </ul>
<p><b>Lokalizacja (miejsce przeprowadzenia projektu)</b></p>	<p>Miasto Ełk, obszar „Śródmieście”, w tym „Śródmieście-centrum” (ZIT), Ełckie Centrum Rewitalizacji Społecznej ul. Kościuszki 27A, ul. Małeckich 3, ul. Dąbrowskiego 10 U,</p>
<p><b>Szacowany koszt</b></p>	<p>2,50 mln zł</p>

<b>Sposób oceny i zmierzenia rezultatów projektu w odniesieniu do celów rewitalizacji</b>	Rezultat projektu w odniesieniu do celów rewitalizacji mierzony stopniem realizacji wskaźników dla Celu 1 i Celu 2 oraz oceniany poprzez raporty ewaluacyjne dot. realizacji Programu.
<b>Odniesienie do przyjętych celów programu</b>	1. Zwiększenie zatrudnienia i rozwój przedsiębiorczości. 2. Zintegrowanie mieszkańców, zapobieganie i przeciwdziałanie wykluczeniu społecznemu oraz ograniczenie patologii społecznych.

<b>Projekt nr 9</b>	<b>Lokalne perspektywy (schemat A)</b>
<b>Beneficjent</b>	Gmina Miasto Elk we współpracy z jednostkami organizacyjnymi JST oraz organizacjami pozarządowymi
<b>Okres realizacji</b>	2018-2021
<b>Syntetyczny opis planowanych do podjęcia zadań i działań</b>	<p>Projekt obejmuje swym zakresem działania z zakresu zintegrowanych usług aktywizacyjno-integracyjnych, realizowane w formie wsparcia m.in.:</p> <ul style="list-style-type: none"> <li>– poradnictwa prawnego i obywatelskiego, świadczenie wysokiej jakości usług poradnictwa specjalistycznego, dostępnego dla społeczności,</li> <li>– organizacji i wsparcia grup samopomocowych, grup wsparcia i klubów dla rodzin zagrożonych wykluczeniem społecznym,</li> <li>– aktywizacji przez wolontariat,</li> <li>– usług na rzecz rodzin, w których są osoby z niepełnosprawnością, w tym z zaburzeniami psychicznymi/osoby starsze.</li> </ul> <p>Projekt obejmuje swym zakresem również usługi wspierające integrację rodzin ze środowiskiem lokalnym m.in. poprzez:</p> <ul style="list-style-type: none"> <li>– organizację rodzinnych pikników,</li> <li>– organizację działań mających na celu poprawę przestrzeni publicznej (skwery, place zabaw, otoczenie instytucji, itp.) z wykorzystaniem nabytych podczas aktywizacji zawodowej kompetencji,</li> <li>– organizację usług wspierających animację lokalną (zatrudnienie animatorów lokalnych, streetworkerów, itp.),</li> <li>– realizację przedsięwzięć będących inicjatywami społeczności lokalnych,</li> <li>– zagospodarowanie i poprawa przestrzeni przy Miejskim Ośrodku Pomocy Społecznej spełniającego funkcję społeczną (budynek ul. Piłsudskiego 8 oraz przy Centrum Rewitalizacji Społecznej (ul. Kościuszki 27A)</li> <li>– utworzenie i funkcjonowanie szkoły animatorów i pedagogów ulicznych przy Centrum Rewitalizacji Społecznej (ul. Kościuszki 27A).</li> </ul>
<b>Prognozowany rezultat (w kontekście społecznym, gospodarczym, przestrzenno-infrastrukturalnym, środowiskowym)</b>	<p>Rezultaty twarde</p> <ul style="list-style-type: none"> <li>– wykreowanie otwartych, estetycznych, bezpiecznych i wielofunkcyjnych przestrzeni publicznych integrujących różne grupy społeczne i wiekowe,</li> <li>– stworzenie miejsc spotkań i spędzania czasu wolnego,</li> <li>– zwiększenie liczby mieszkańców angażujących się w inicjatywy lokalne,</li> <li>– wzrost liczby osób z kwalifikacjami zawodowymi i doświadczeniem (wykorzystanie umiejętności nabytych w ramach działań aktywizujących)</li> <li>– poszerzenie oferty usług społecznych na rzecz rodzin.</li> </ul>

	<p>Rezultaty miękkie</p> <ul style="list-style-type: none"> <li>- poprawa sytuacji w rodzinach,</li> <li>- wzrost jakości usług społecznych,</li> <li>- zaangażowanie mieszkańców w działania na rzecz środowiska lokalnego, podniesienie aktywności lokalnej,</li> <li>- wzmocnienie więzi lokalnych i lokalnej tożsamości poprzez wspólne działania mieszkańców,</li> <li>- poprawa estetyki miasta (zagospodarowanie pustych i zdegradowanych przestrzeni),</li> <li>- nadanie nowych funkcji terenom zrewitalizowanym.</li> </ul>
<b>Lokalizacja (miejsce przeprowadzenia projektu)</b>	Miasto Elk, obszar „Śródmieście”, w tym „Śródmieście-centrum” (ZIT), ul. Piłsudskiego 8, ul. Kościuszki 27A, podwórka w obszarze rewitalizacji, tereny Elckiej Kolei Wąskotorowej, tereny u ujścia rzeki Elk, skwery i parki w obszarze rewitalizacji
<b>Szacowany koszt</b>	2,00 mln zł
<b>Sposób oceny i zmierzenia rezultatów projektu w odniesieniu do celów rewitalizacji</b>	Rezultat projektu w odniesieniu do celów rewitalizacji mierzony stopniem realizacji wskaźników dla Celu 1, Celu 2 i wskaźników: liczba osób świadczących usługi wspierające animację lokalną, otwarta przestrzeń utworzona lub zrekultywowana na obszarach miejskich, poziom zrewitalizowania obszaru oraz oceniany poprzez raporty ewaluacyjne dot. realizacji Programu.
<b>Odniesienie do przyjętych celów programu</b>	<ol style="list-style-type: none"> <li>1. Zwiększenie zatrudnienia i rozwój przedsiębiorczości.</li> <li>3. Poprawa jakości i dostępności usług społecznych i zdrowotnych.</li> <li>4. Podniesienie społecznej i gospodarczej atrakcyjności przestrzeni publicznych.</li> </ol>

<b>Projekt nr 10</b>	<b>Modernizacja infrastruktury i wyposażenie Miejskiego Ośrodka Pomocy Społecznej w Elku przy ul. Piłsudskiego 8</b>
<b>Beneficjent</b>	Gmina Miasto Elk
<b>Okres realizacji</b>	2015 – 2017
<b>Syntetyczny opis planowanych do podjęcia zadań i działań</b>	<p><u>Cel projektu:</u> Rozwój i modernizacja infrastruktury społecznej celem zwiększenia dostępu i podniesienie jakości usług w obszarze rewitalizacji „Śródmieście”.</p> <p><u>Cele szczegółowe:</u></p> <ul style="list-style-type: none"> <li>- Modernizacja, przebudowa i wyposażenie Miejskiego Ośrodka Pomocy Społecznej w Elku - dostosowanie pomieszczeń ośrodka celem poprawy warunków świadczenia usług społecznych,</li> <li>- Wzmocnienie potencjału instytucji pomocy i integracji społecznej poprzez poprawę dostępności i jakości usług społecznych,</li> <li>- Rozwoju usług na rzecz rodzin, młodzieży, osób starszych i niesamodzielnych,</li> <li>- Zrównoważony rozwój miasta – zapewnienie na wysokim poziomie wsparcia osobom zagrożonym wykluczeniem i wykluczonych społecznie.</li> </ul> <p>Zakres prac jest związany z dostosowaniem obiektu Miejskiego Ośrodka Pomocy Społecznej w Elku, znajdującego się w obszarze rewitalizacji, do świadczenia usług społecznych osobom zagrożonym wykluczeniem i wykluczonych społecznie. Dzięki temu ośrodek będzie spełniał wymogi obiektu ułatwiający wykluczonym społecznie, osobom niepełnosprawnym, starszym korzystania z usług i wsparcia.</p>

	<p>Szczegółowy zakres prac:</p> <ul style="list-style-type: none"> <li>- rozbudowa MOPS,</li> <li>- modernizacja infrastruktury MOPS,</li> <li>- przebudowa pomieszczeń MOPS, w tym dostosowanie do potrzeb osób niepełnosprawnych ,</li> <li>- wyposażenie stanowisk pracy pracowników socjalnych</li> <li>- modernizacja instalacji elektrycznej,</li> <li>- modernizacja centralnego ogrzewania.</li> </ul>
<b>Prognozowany rezultat (w kontekście społecznym, gospodarczym, przestrzenno-infrastrukturalnym, środowiskowym)</b>	<p>Rezultaty twarde</p> <ul style="list-style-type: none"> <li>- stworzenie/rozwój infrastruktury usług społecznych z zakresu aktywizacji społeczno-zawodowej oraz podniesienie dostępności świadczonych usług (zwiększenie funkcjonalności infrastruktury MOPS, dostosowanie infrastruktury MOPS do zmieniających się potrzeb i obowiązujących standardów),</li> <li>- poprawa stanu technicznego budynku użyteczności publicznej,</li> <li>- poprawa stanu środowiska naturalnego (zwiększenie wydajności energetycznej budynku).</li> </ul> <p>Rezultaty miękkie</p> <ul style="list-style-type: none"> <li>- podniesienie jakości usług społecznych - właściwe zapewnienie możliwości korzystania z usług społecznych, zapewnienie osobom niepełnosprawnym właściwego dostępu do usług społecznych,</li> <li>- poprawa estetyki Miasta,</li> <li>- wzrost prestiżu śródmieścia.</li> </ul>
<b>Lokalizacja (miejsce przeprowadzenia projektu)</b>	Miasto Elk, obszar „Śródmieście”/” „Śródmieście-centrum” (ZIT), MOPS ul. Piłsudskiego 8
<b>Szacowany koszt</b>	1,10 mln zł
<b>Sposób oceny i zmierzenia rezultatów projektu w odniesieniu do celów rewitalizacji</b>	Rezultat projektu w odniesieniu do celów rewitalizacji mierzony stopniem realizacji wskaźników liczba wspartych w programie miejsc świadczenia usług społecznych istniejących po zakończeniu programu, liczba usług oferowanych przez podmioty świadczące usługi społeczne, średnie jednostkowe roczne zużycie energii w grupie budynków użyteczności publicznej, liczba zmodernizowanych budynków użyteczności publicznej i wielorodzinnych oraz oceniany poprzez raporty ewaluacyjne dot. realizacji Programu.
<b>Odniesienie do przyjętych celów programu</b>	2. Zintegrowanie mieszkańców, zapobieganie i przeciwdziałanie wykluczeniu społecznemu oraz ograniczenie patologii społecznych. 3. Poprawa jakości i dostępności usług społecznych i zdrowotnych. 6. Poprawa stanu technicznego budynków mieszkalnych i użyteczności publicznej. Zwiększenie efektywności energetycznej.

<b>Projekt nr 11</b>	<b>Aktywna integracja (schemat A)</b>
<b>Beneficjent</b>	Gmina Miasto Elk, MOPS we współpracy z organizacją pozarządową
<b>Okres realizacji</b>	2016 – 2020 (projekt realizowany w edycjach)
<b>Syntetyczny opis planowanych do podjęcia zadań i działań</b>	<p>Realizacja działań w zakresie aktywizacji społecznej, zawodowej, zdrowotnej i kulturalnej osób wykluczonych społecznie z obszaru rewitalizacji „Śródmieście”, m.in.:</p> <ul style="list-style-type: none"> <li>- terapia psychologiczna, psychospołeczna,</li> <li>- organizacja grup samopomocowych,</li> </ul>

	<ul style="list-style-type: none"> <li>- wsparcie indywidualne i grupowe w zakresie podniesienia kompetencji życiowych i umiejętności społeczno-zawodowych,</li> <li>- organizowanie staży lub praktyk zawodowych,</li> <li>- organizacja usług wspierających: np. trener pracy, broker edukacyjny, doradca zawodowy, zapewnienie opieki nad osobą zależną, animator, itp.,</li> <li>- organizacja pobytu dziecka w świetlicy, klubie, itp. na czas udziału w zajęciach przez uczestnika,</li> <li>- zapewnienie wyżywienia, sfinansowanie badań profilaktycznych lub specjalistycznych w związku z możliwością podjęcia zatrudnienia,</li> <li>- organizacja zajęć w ramach podnoszenia kluczowych kompetencji o charakterze zawodowym np. szkolenia zawodowe,</li> <li>- organizacja metod pracy w środowisku rodzinnym,</li> <li>- organizacja treningów kompetencji i umiejętności społecznych,</li> <li>- zakup niezbędnego wyposażenia (sprzęt i wyposażenie),</li> <li>- dostosowanie pomieszczeń MOPS dla potrzeb osób niepełnosprawnych – uczestników projektu,</li> <li>- dostosowanie pomieszczenia MOPS na potrzeby biura projektu.</li> </ul> <p>Działania w szczególności do osób w wieku aktywności zawodowej, osób będących poza rynkiem pracy, osób bezrobotnych i poszukujących pracy, osób korzystających z pomocy społecznej. Działania w projekcie realizowane z zachowaniem indywidualizacji działań do każdego z uczestników.</p> <p>Projekt obejmuje kompleksowe działania zmierzające do podniesienia aktywności społecznej i zawodowej wśród osób wykluczonych i zagrożonych wykluczeniem społecznym z obszaru „Śródmieścia”.</p> <p>Projekt będzie realizowany w obszarze rewitalizacji „Śródmieście” i skierowany do mieszkańców tego obszaru.</p>
<b>Prognozowany rezultat (w kontekście społecznym, gospodarczym, przestrzenno-infrastrukturalnym, środowiskowym)</b>	<p><b>Rezultaty twarde</b></p> <ul style="list-style-type: none"> <li>- podniesienie kompetencji życiowych i umiejętności społeczno-zawodowych przez osoby będące poza rynkiem pracy,</li> <li>- rozwój przedsiębiorczości – powstawanie nowych przedsiębiorstw,</li> <li>- poprawa stanu technicznego oraz wyposażenia budynku użyteczności publicznej.</li> </ul> <p><b>Rezultaty miękkie</b></p> <ul style="list-style-type: none"> <li>- poprawa sytuacji w rodzinach,</li> <li>- nadanie nowych funkcji zrewitalizowanym budynkom,</li> <li>- poprawa jakości świadczonych usług,</li> <li>- zwiększenie aktywności organizacji pozarządowych.</li> </ul>
<b>Lokalizacja (miejsce przeprowadzenia projektu)</b>	<p>Miasto Elk, obszar „Śródmieście”, w tym „Śródmieście-centrum” (ZIT), Miejski Ośrodek Pomocy Społecznej ul. Piłsudskiego 8</p>
<b>Szacowany koszt</b>	<p>0,24 mln zł</p>
<b>Sposób oceny i zmierzenia rezultatów projektu w odniesieniu do celów rewitalizacji</b>	<p>Rezultat projektu w odniesieniu do celów rewitalizacji mierzony stopniem realizacji wskaźników dla Celu 1 i Celu 2 i wskaźników liczba wspartych w programie miejsc świadczenia usług społecznych istniejących po zakończeniu programu, liczba zmodernizowanych budynków użyteczności publicznej i wielorodzinnych oraz oceniany poprzez raporty ewaluacyjne dot. realizacji Programu.</p>

<b>Odniesienie do przyjętych celów programu</b>	<ol style="list-style-type: none"> <li>1. Zwiększenie zatrudnienia i rozwój przedsiębiorczości.</li> <li>2. Zintegrowanie mieszkańców, zapobieganie i przeciwdziałanie wykluczeniu społecznemu oraz ograniczenie patologii społecznych.</li> <li>3. Poprawa jakości i dostępności usług społecznych i zdrowotnych.</li> </ol>
---	---

<b>Projekt nr 12</b>	<b>Wsparcie ełckich rodzin (schemat A)</b>
<b>Beneficjent</b>	Gmina Miasto Ełk we współpracy z MOPS Ełk i organizacją pozarządową
<b>Okres realizacji</b>	2017 – 2020
<b>Syntetyczny opis planowanych do podjęcia zadań i działań</b>	<p>Realizacja działań w zakresie zintegrowanych usług aktywizacyjno-integracyjnych na rzecz rodzin zagrożonych wykluczeniem społecznym m.in.:</p> <ul style="list-style-type: none"> <li>– organizacja usług/działań na rzecz wsparcia rodziny,</li> <li>– organizacja poradnictwa specjalistycznego, prawnego, interwencji kryzysowej, mediacji rodzinnej,</li> <li>– organizacja warsztatów i zajęć zwiększających umiejętności społeczne rodzin wykluczonych społecznie</li> <li>– organizacja usług wspierających m.in. zapewnienie opieki nad osobą zależną, opieki nad dziećmi (sfinansowanie kosztów opieki nad dziećmi, pobytu w świetlicy, klubie, itp.),</li> <li>– zapewnienie terapii psychologicznej, rodzinnej, psychospołecznej,</li> <li>– organizacja usług społecznych na rzecz rodziny np. usług sąsiedzkich,</li> <li>– aktywizacja przez wolontariat,</li> <li>– rozwój nowych form wsparcia indywidualnego i środowiskowego w zakresie usług społecznych, w tym dla osób zależnych,</li> <li>– program wspierania rodzin ukierunkowany na rozwój usług m.in.: asystentura rodzinna, konsultant rodziny, mediatora, rodziny wspierające,</li> <li>– organizacja grup wsparcia, grup samopomocy,</li> <li>– program wspierania osób dotkniętych przemocą w rodzinie,</li> <li>– organizacja zajęć i warsztatów przyczyniających się do podniesienia jakości codziennego życia,</li> <li>– organizacja usług wspierających rodziny, w których są osoby niepełnosprawne, w tym z zaburzeniami psychicznymi;</li> <li>– organizowanie usług wzmacniających więzi rodzinne.</li> </ul> <p>Realizowanie usług wspierających integrację rodzin ze środowiskiem lokalnym, m.in.:</p> <ul style="list-style-type: none"> <li>– podejmowanie lokalnych inicjatyw na rzecz poprawy przestrzeni publicznych,</li> <li>– działania na rzecz aktywizowania społeczności lokalnych, szczególnie biednych i marginalizowanych,</li> <li>– realizowanie lokalnych działań z aktywnym udziałem społeczności,</li> <li>– aktywizacja osób nieaktywnych zawodowo, pozostających długotrwale bezrobotnych,</li> <li>– działania realizowane metodą streetworkingu i animacji skierowane do osób, w tym dzieci i młodzieży ze środowisk zagrożonych wykluczeniem społecznym, realizowane przez liderów młodzieżowych i pedagogów ulicznych,</li> <li>– poradnictwo prawne, psychologiczne, obywatelskie, psychospołeczne, prowadzące do integracji społecznej,</li> <li>– organizowanie grup inicjatywnych,</li> </ul>



	<ul style="list-style-type: none"> <li>- podejmowanie działań o charakterze środowiskowym i integracyjnym,</li> <li>- kształtowanie pozytywnych relacji społecznych, animowanie środowisk lokalnych,</li> <li>- działania profilaktyczne seniorów,</li> <li>- działania aktywizacyjne i integracyjne seniorów.</li> </ul> <p>Projekt będzie realizowany w obszarze rewitalizacji „Śródmieście” i skierowany do mieszkańców tego obszaru.</p>
<b>Prognozowany rezultat (w kontekście społecznym, gospodarczym, przestrzenno-infrastrukturalnym, środowiskowym)</b>	<p><b>Rezultaty twarde</b></p> <ul style="list-style-type: none"> <li>- wyprowadzenia rodzin z sytuacji kryzysowej,</li> <li>- zmniejszenie poziomu przemocy w rodzinach,</li> <li>- zmniejszenie liczby osób uzależnionych,</li> <li>- zwiększenie liczby mieszkańców zaangażowanych w inicjatywy lokalne,</li> <li>- zwiększenie liczby usług społecznych,</li> <li>- wykreowanie otwartych, estetycznych, bezpiecznych i wielofunkcyjnych przestrzeni publicznych pod usługi społeczne, integrujących różne grupy społeczne i wiekowe,.</li> </ul> <p><b>Rezultaty miękkie</b></p> <ul style="list-style-type: none"> <li>- poprawa sytuacji w rodzinach (poprawa relacji pomiędzy członkami rodziny, rozwiązywanie konfliktów, niwelacja napięć psychicznych i poczucia braku bezpieczeństwa i stabilizacji, zwiększanie zaradności życiowej, poprawa funkcjonowania społecznego dzieci itp.),</li> <li>- poprawa jakości świadczonych usług społecznych,</li> <li>- podniesienie aktywności społecznej mieszkańców,</li> <li>- wzmocnienie więzi lokalnych i lokalnej tożsamości poprzez wspólne działania mieszkańców</li> <li>- zwiększenie aktywności organizacji pozarządowych.</li> </ul>
<b>Lokalizacja (miejsce przeprowadzenia projektu)</b>	Miasto Ełk, obszar „Śródmieście”, w tym „Śródmieście-centrum” (ZIT), Miejski Ośrodek Pomocy Społecznej, ul. Piłsudskiego 8
<b>Szacowany koszt</b>	0,40 mln zł
<b>Sposób oceny i zmierzenia rezultatów projektu w odniesieniu do celów rewitalizacji</b>	Rezultat projektu w odniesieniu do celów rewitalizacji mierzony stopniem realizacji wskaźników Celu 2 i Celu 3 oraz oceniany poprzez raporty ewaluacyjne dot. realizacji Programu.
<b>Odniesienie do przyjętych celów programu</b>	<p>2. Zintegrowanie mieszkańców, zapobieganie i przeciwdziałanie wykluczeniu społecznemu oraz ograniczenie patologii społecznych.</p> <p>3. Poprawa jakości i dostępności usług społecznych i zdrowotnych.</p>

<b>Projekt nr 13</b>	<b>Świadomi mieszkańcy (schemat A)</b>
<b>Beneficjent</b>	Gmina Miasto Ełk we współpracy z MOPS Ełk i organizacją pozarządową
<b>Okres realizacji</b>	2016 – 2020 (projekt realizowany w edycjach)
<b>Syntetyczny opis planowanych do podjęcia zadań i działań</b>	<p>Projekt obejmuje swym zakresem działania z zakresu poradnictwa prawnego i obywatelskiego, świadczenie wysokiej jakości usług poradnictwa specjalistycznego, dostępnego dla społeczności obszaru rewitalizacji. Działania w projekcie będą realizowane z zachowaniem indywidualizacji działań do każdego z uczestników.</p> <p>Planowane jest świadczenie zindywidualizowanego wsparcia min. poprzez porady obywatelskie realizowane w zakresie zagadnień m.in. mieszkaniowych, rodzinnych, świadczeń socjalnych, świadczeń</p>

	<p>z ubezpieczenia społecznego, zatrudnienia i bezrobocia, niepełnosprawności, prawnych, konsumenckich itp.</p> <p>Rozwój Poradni Rodzinnej przy Urzędzie Miasta w Ełku, oraz rozwój poradnictwa w Miejskim Ośrodku Pomocy Społecznej w Ełku.</p> <p>Projekt będzie realizowany w obszarze rewitalizacji „Śródmieście” i skierowany do mieszkańców tego obszaru.</p>
<p>Prognozowany rezultat (w kontekście społecznym, gospodarczym, przestrzenno-infrastrukturalnym, środowiskowym)</p>	<p>Rezultaty twarde</p> <ul style="list-style-type: none"> <li>– wyprowadzenie osób/rodzin z trudnej sytuacji życiowej,</li> <li>– zwiększenie liczby usług społecznych poprzez poprawę dostępności porad prawnych i obywatelskich.</li> </ul> <p>Rezultaty miękkie</p> <ul style="list-style-type: none"> <li>– zwiększenie wiedzy mieszkańców w zakresie ochrony i realizacji praw obywatelskich,</li> <li>– upowszechnienie i promocja korzystania z bezpłatnych porad prawnych i obywatelskich,</li> <li>– zwiększenie aktywności organizacji pozarządowych,</li> <li>– zwiększenie kompetencji społecznych.</li> </ul>
<p>Lokalizacja (miejsce przeprowadzenia projektu)</p>	<p>Miasto Ełk, obszar „Śródmieście”, w tym „Śródmieście-centrum” (ZIT), Miejski Ośrodek Pomocy Społecznej, ul. Piłsudskiego 8</p>
<p>Szacowany koszt</p>	<p>0,40 mln zł</p>
<p>Sposób oceny i zmierzenia rezultatów projektu w odniesieniu do celów rewitalizacji</p>	<p>Rezultat projektu w odniesieniu do celów rewitalizacji mierzony stopniem realizacji wskaźników Celu 2 i Celu 3 oraz oceniany poprzez raporty ewaluacyjne dot. realizacji Programu.</p>
<p>Odniesienie do przyjętych celów programu</p>	<p>2. Zintegrowanie mieszkańców, zapobieganie i przeciwdziałanie wykluczeniu społecznemu oraz ograniczenie patologii społecznych.</p> <p>3. Poprawa jakości i dostępności usług społecznych i zdrowotnych.</p>

<p><b>Projekt 14</b></p>	<p><b>Modernizacja i adaptacja budynku przy ul. Piłsudskiego 5 na cele społeczne Powiatowego Centrum Pomocy Rodzinie w Ełku</b></p>
<p>Beneficjent</p>	<p>Powiat Ełcki</p>
<p>Okres realizacji</p>	<p>2016-2020</p>
<p>Syntetyczny opis planowanych do podjęcia zadań i działań</p>	<p>Cel: zwiększenie dostępu i podniesienia jakości usług społecznych.</p> <p>Opis: modernizacja i adaptacja infrastruktury PCPR poprzez:</p> <ul style="list-style-type: none"> <li>– modernizację i adaptację strychu budynku na cele świadczenia usług społecznych,</li> <li>– montaż windy,</li> <li>– ocieplenie obiektu.</li> </ul> <p>Uzasadnienie:</p> <ul style="list-style-type: none"> <li>– Montaż windy niezbędny jest w celu poprawy dostępności i warunków świadczenia usług społecznych, w tym poprawy dostępności dla osób niepełnosprawnych.</li> <li>– Adaptacja strychu budynku w celu stworzenia nowych pomieszczeń na potrzeby poprawy warunków świadczenia usług społecznych przez PCPR wymaga dostosowania budynku do standardów i wymogów norm budowlanych i przepisów. Zmiana sposobu użytkowania strychu wpływa na zmianę kwalifikacji budynku pod względem zagrożenia pożarowego (obecnie – budynek niski, po zmianie sposobu użytkowania strychu – budynek średniowysoki) co wiąże się z wydłużeniem dróg ewakuacyjnych. Tym samym zachodzi konieczność dokonania</li> </ul>

	<p>zmian w funkcjonowaniu i wyposażeniu każdej kondygnacji budynku tj. wymiana stolarki drzwiowej, przebudowa klatek schodowych i instalacji urządzeń oddymiających z systemem wykrywania dymu, przebudowa drzwi zewnętrznych od strony podwórza z otwieraniem na zewnątrz.</p> <p>– Ocieplenie obiektu niezbędne do poprawy komfortu termicznego i poprawy jakości oraz warunków świadczenia usług społecznych.</p> <p>Projekt będzie realizowany w obszarze rewitalizacji.</p>
<b>Prognozowany rezultat (w kontekście społecznym, gospodarczym, przestrzenno-infrastrukturalnym, środowiskowym)</b>	<p><b>Rezultaty twarde</b></p> <ul style="list-style-type: none"> <li>– stworzenie/rozwój infrastruktury usług społecznych oraz podniesienie liczby i dostępności świadczonych usług (zwiększenie funkcjonalności infrastruktury, dostosowanie infrastruktury do zmieniających się potrzeb i obowiązujących standardów, w tym dostosowanie infrastruktury PCPR do potrzeb osób niepełnosprawnych, bezpieczeństwa pracy pracowników PCPR),</li> <li>– poprawa stanu technicznego budynku użyteczności publicznej,</li> <li>– poprawa stanu środowiska naturalnego (zwiększenie wydajności energetycznej budynku).</li> </ul> <p><b>Rezultaty miękkie</b></p> <ul style="list-style-type: none"> <li>– podniesienie jakości usług (poprawa warunków świadczenia usług społecznych dot. pieczy zastępczej, przemocy w rodzinie, wykluczenia społecznego),</li> <li>– poprawa estetyki Miasta,</li> <li>– wzrost prestiżu śródmieścia.</li> </ul>
<b>Lokalizacja (miejsce przeprowadzenia projektu)</b>	Miasto Ełk, obszar „Śródmieście-centrum” (ZIT), PCPR ul. Piłsudskiego 5
<b>Szacowany koszt</b>	2,00 mln zł
<b>Sposób oceny i zmierzenia rezultatów projektu w odniesieniu do celów rewitalizacji</b>	Rezultat projektu w odniesieniu do celów rewitalizacji mierzony stopniem realizacji wskaźników liczba wspartych w programie miejsc świadczenia usług społecznych istniejących po zakończeniu programu, liczba usług oferowanych przez podmioty świadczące usługi społeczne, liczba zmodernizowanych budynków użyteczności publicznej i wielorodzinnych oraz oceniany poprzez raporty ewaluacyjne dot. realizacji Programu.
<b>Odniesienie do przyjętych celów programu</b>	<p>2. Zintegrowanie mieszkańców, zapobieganie i przeciwdziałanie wykluczeniu społecznemu oraz ograniczenie patologii społecznych.</p> <p>3. Poprawa jakości i dostępności usług społecznych i zdrowotnych.</p> <p>6. Poprawa stanu technicznego budynków mieszkalnych i użyteczności publicznej. Zwiększenie efektywności energetycznej.</p>

<b>Projekt nr 15</b>	<b>Razem przeciw wykluczeniu społecznemu (schemat A)</b>
<b>Beneficjent</b>	Powiat Ełcki/ Powiatowe Centrum Pomocy Rodzinie
<b>Okres realizacji</b>	2018-2020
<b>Syntetyczny opis planowanych do podjęcia zadań i działań</b>	<p>Projekt skierowany do rodzin związanych z systemem pieczy zastępczej. Głównym celem projektu jest zapobieganie wykluczeniu społecznemu poprzez wsparcie specjalistyczną pomocą usamodzielniających się wychowanków pieczy zastępczej i ich rodzin, tak aby przygotować ich do życia społecznego. Uczestnicy projektu będą objęci trzy-kierunkową opieką obejmującą:</p> <ol style="list-style-type: none"> <li>1. kreowanie estetycznego wizerunku uczestników</li> <li>2. sferę psychospołeczną, obejmującą kompetencje miękkie (trening motywacyjno-aktywizacyjny, trening umiejętności personalnych,</li> </ol>

	<p>społecznych i rozwiązywania problemów, trening umiejętności spędzania czasu wolnego) i zawodowe (spotkania warsztatowe z doradcą zawodowym)</p> <p>3. rozbudzenie i kształtowanie zainteresowań/pasji.</p> <p>Projekt przewiduje również organizowanie wyjazdowych warsztatów aktywizacyjno-integracyjnych na rzecz zdrowia psychicznego i fizycznego rodzin oraz wspólny wyjazd do opery/teatru/kina.</p>
<b>Prognozowany rezultat (w kontekście społecznym, gospodarczym, przestrzenno-infrastrukturalnym, środowiskowym)</b>	<p>Rezultaty twarde</p> <ul style="list-style-type: none"> <li>- podniesienie kompetencji życiowych i umiejętności społeczno-zawodowych,</li> <li>- zwiększenie liczby i dostępności usług społecznych.</li> </ul> <p>Rezultaty miękkie</p> <ul style="list-style-type: none"> <li>- poprawa sytuacji w rodzinach,</li> <li>- podniesienie poziomu aktywności i integracji społecznej,</li> <li>- poprawa jakości świadczonych usług społecznych.</li> </ul>
<b>Lokalizacja (miejsce przeprowadzenia projektu)</b>	Miasto Ełk, obszar „Śródmieście”, w tym „Śródmieście-centrum” (ZIT), PCPR ul. Piłsudskiego 5
<b>Szacowany koszt</b>	0,25 mln zł
<b>Sposób oceny i zmierzenia rezultatów projektu w odniesieniu do celów rewitalizacji</b>	Rezultat projektu w odniesieniu do celów rewitalizacji mierzony stopniem realizacji wskaźników Celu 1 i Celu 2 oraz oceniany poprzez raporty ewaluacyjne dot. realizacji Programu.
<b>Odniesienie do przyjętych celów programu</b>	<p>1. Zwiększenie zatrudnienia i rozwój przedsiębiorczości.</p> <p>2. Zintegrowanie mieszkańców, zapobieganie i przeciwdziałanie wykluczeniu społecznemu oraz ograniczenie patologii społecznych.</p>

<b>Projekt nr 16</b>	<b>Rewitalizacja i zagospodarowanie terenu Ełckiej Kolei Wąskotorowej na potrzeby Muzeum Historycznego w Ełku</b>
<b>Beneficjent</b>	Gmina Miasto Ełk/Muzeum Historyczne w Ełku
<b>Okres realizacji</b>	2015-2020
<b>Syntetyczny opis planowanych do podjęcia zadań i działań</b>	<p>Celem projektu jest uporządkowanie terenu Skansenu Ełckiej Kolei Wąskotorowej, zlokalizowanej w obszarze wyznaczonym do rewitalizacji, oraz stworzenie placówki muzealnej o nowoczesnym, europejskim standardzie. Osiągnię się to wprowadzając prostą, nowoczesną formę szanującą istniejącą tkankę zabudowy. Projektowane elementy porządkują lokalny układ urbanistyczny.</p> <p>W ramach projektu teren zostanie podzielony na dwie główne strefy – publiczną, ogólnodostępną oraz parkową – wewnętrzną. Strefę publiczną będzie stanowić plac miejski – wielofunkcyjny znajdujący się przy ulicy Suwalskiej. Będzie on równocześnie placem wejściowym do Muzeum Historii Ełku i Skansenu. W ramach strefy parkowej znajdzie się część skansenowa, „Park Odkrywców” oraz strefa techniczno – obsługująca.</p> <p>Porządkując teren usunięta zostanie stara zabudowa wskazana do likwidacji oraz były budynek mieszkalno-magazynowy. Pozostawione zostaną: budynek stacji, hala lokomotywowni wraz z magazynem oraz budynek administracji, które zostaną poddane analizie, a następnie adaptowane lub rozbudowane. Wyeksponowany zostanie również istniejący układ linii kolejowych.</p> <p>Ulokowany w północno-wschodniej części terenu budynek Muzeum Historii Ełku będzie istotnym elementem dla całego założenia. Najważniejsze funkcje – ekspozycja i audytorium znajdują się w</p>

	<p>kubaturach podkreślonych inną fakturą (m.in. drewnem). W Budynku Muzeum Historii Ełku zawarte będą również wszystkie niezbędne funkcje pomocnicze takie jak kasa z informacją, sklep, restauracja, szatnia, blok sanitarny oraz przestrzenie magazynowe dla Muzeum.</p> <p><b>Etap I</b></p> <ul style="list-style-type: none"> <li>• rozbiórka obiektów przeznaczonych do likwidacji,</li> <li>• remont budynku stacji, lokomotywowni, zadaszenia przejścia podziemnego oraz rampy przy torowisku,</li> <li>• budowa hali systemowej oraz wiaty nad kanałem naprawczym,</li> <li>• przeniesienie i budowa nowego ogrodzenia działki wraz z budową nowych bram wejściowych/wjazdowych,</li> <li>• budowa nowych ciągów pieszych wraz z oświetleniem, małą architekturą oraz zielenią,</li> <li>• budowa przyłączy do sieci istniejących remontowanych budynków stacji i lokomotywowni uwzględniająca miejsca podpięć obiektów realizowanych w kolejnych etapach.</li> </ul> <p><b>Etap II</b></p> <ul style="list-style-type: none"> <li>• droga wewnętrzna na odcinku Suwalska-budynek garażowy wraz z miejscami parkingowymi,</li> <li>• rozbiórka piwniczki – magazynu paliw</li> <li>• Park Odkrywców Kolei, z małą architekturą, oświetleniem, zielenią oraz ścieżkami,</li> <li>• remont budynku garażowego,</li> <li>• budowa nowego wschodniego ogrodzenia działki,</li> <li>• rozbudowa przyłączy sieci do obiektów realizowanych w 2 etapie.</li> </ul> <p><b>Etap III</b></p> <ul style="list-style-type: none"> <li>• budynek nowej siedziby Muzeum Historycznego w Ełku,</li> <li>• plac muzealny od strony ulicy Suwalskiej (droga obsługi p.poż), wraz z małą architekturą i oświetleniem,</li> <li>• plac muzealny od strony Parku Odkrywców Kolei,</li> <li>• zmiana położenia i budowa nowych ogrodzeń w strefie muzeum,</li> <li>• rozbiórka stacji paliw wraz ze zbiornikiem podziemnym,</li> <li>• rozbudowa przyłączy do sieci muzeum.</li> </ul>
<p><b>Prognozowany rezultat (w kontekście społecznym, gospodarczym, przestrzenno-infrastrukturalnym, środowiskowym)</b></p>	<p><b>Rezultaty twarde</b></p> <ul style="list-style-type: none"> <li>– ochrona i renowacja obiektów zabytkowych,</li> <li>– stworzenie nowej przestrzeni na cele kulturalne,</li> <li>– stworzenie/rozwój produktów turystycznych i włączenie w wachlarz produktów regionalnych,</li> <li>– wzrost liczby użytkowników zrewitalizowanego obszaru (turyści, mieszkańcy) – zwiększenie zainteresowania miejscem należącym do dziedzictwa kulturowego Ełku,</li> <li>– poszerzenie oferty spędzania czasu wolnego dla mieszkańców.</li> </ul> <p><b>Rezultaty miękkie</b></p> <ul style="list-style-type: none"> <li>– nadanie nowych funkcji budynkom i terenom zrewitalizowanym,</li> <li>– rozwój instytucji kultury, poprawa jakości oferty kulturalnej,</li> <li>– zwiększenie atrakcyjności turystycznej Ełku,</li> <li>– wzrost prestiżu śródmieścia,</li> <li>– poprawa estetyki Miasta poprzez uporządkowanie lokalnego układu urbanistycznego i aranżację przestrzeni.</li> </ul>
<p><b>Lokalizacja (miejsce przeprowadzenia projektu)</b></p>	<p>Miasto Ełk, obszar „Śródmieście”, teren Ełckiej Kolei Wąskotorowej</p>

<b>Szacowany koszt</b>	Łącznie - 24,49 mln zł w tym: Etap I – 6,02 mln zł, Etap II – 3,92 mln zł, Etap III - 14,55 mln zł
<b>Sposób oceny i zmierzenia rezultatów projektu w odniesieniu do celów rewitalizacji</b>	Rezultat projektu w odniesieniu do celów rewitalizacji mierzony stopniem realizacji wskaźników Celu 5 i wskaźników: otwarta przestrzeń utworzona lub zrekultywowana na obszarach miejskich, poziom zrewitalizowania obszaru oraz oceniany poprzez raporty ewaluacyjne dot. realizacji Programu.
<b>Odniesienie do przyjętych celów programu</b>	4. Podniesienie społecznej i gospodarczej atrakcyjności przestrzeni publicznych. 5. Wzrost potencjału turystycznego, sportowo-rekreacyjnego i kulturalnego w oparciu o zasoby przyrodnicze i dziedzictwa kulturowego.

<b>Projekt 17</b>	<b>Dziedzictwo Mazur</b>
<b>Beneficjent</b>	Gmina Miasto Elk /Muzeum Historyczne w Elku
<b>Okres realizacji</b>	2015-2020
<b>Syntetyczny opis planowanych do podjęcia zadań i działań</b>	<p>Projekt bazuje na zasobach kulturowych miasta: materialnych (zabytkowy układ Elckiej Kolei Wąskotorowej oraz zgromadzony tam tabor, kolekcja eksponatów) i niematerialnych. Celem projektu jest ich efektywne wykorzystanie. Planowane jest:</p> <ol style="list-style-type: none"> <li>Konserwacja i renowacja muzealiów (zabytków techniki, i innych obiektów – ikonografia, archiwalia, zabytkowe przedmioty użytkowe, zabytki rzemiosła artystycznego, numizmaty).</li> <li>Odtworzenie i zachowanie zabytkowego układu EKW.</li> <li>W oparciu o powyższe działania powstanie nowoczesna, stała ekspozycja o charakterze tożsamościowym (sprzyjająca poczuciu zakorzenienia mieszkańców, podkreśleniu bogactwa tradycji dla współczesnych mieszkańców, stwarzanie atrakcyjnych pod względem kultury warunków do życia).</li> </ol> <p>Projekt będzie realizowany w obszarze rewitalizacji i wpisuje się w miejskie plany modernizacji części Elku położonych w pobliżu dworca PKP.</p>
<b>Prognozowany rezultat (w kontekście społecznym, gospodarczym, przestrzenno-infrastrukturalnym, środowiskowym)</b>	<p><b>Rezultaty twarde</b></p> <ul style="list-style-type: none"> <li>– stworzenie unikatowej, nowoczesnej infrastruktury kulturalnej, stanowiącej atrakcję turystyczną,</li> <li>– poszerzenie oferty spędzania czasu wolnego dla mieszkańców.</li> <li>– wzrost liczby użytkowników zrewitalizowanego obszaru (turyści, mieszkańcy),</li> <li>– zachowanie w odpowiednim stanie cennych muzealiów.</li> </ul> <p><b>Rezultaty miękkie</b></p> <ul style="list-style-type: none"> <li>– rozwój instytucji kultury, poprawa jakości oferty kulturalnej,</li> <li>– nadanie nowych funkcji budynkom i terenom zrewitalizowanym,</li> <li>– sprzyjanie poczuciu zakorzenienia mieszkańców,</li> <li>– podkreślenie bogactwa tradycji dla współczesnych mieszkańców,</li> <li>– wzrost prestiżu śródmieścia.</li> </ul>
<b>Lokalizacja (miejsce przeprowadzenia projektu)</b>	Miasto Elk, obszar „Śródmieście”, teren Elckiej Kolei Wąskotorowej

<b>Szacowany koszt</b>	4,50 mln zł
<b>Sposób oceny i zmierzenia rezultatów projektu w odniesieniu do celów rewitalizacji</b>	Rezultat projektu w odniesieniu do celów rewitalizacji mierzony stopniem realizacji wskaźników Celu 5 oraz oceniany poprzez raporty ewaluacyjne dot. realizacji Programu.
<b>Odniesienie do przyjętych celów programu</b>	5. Wzrost potencjału turystycznego, sportowo-rekreacyjnego i kulturalnego w oparciu o zasoby przyrodnicze i dziedzictwa kulturowego.

<b>Projekt nr 18</b>	<b>Prace renowacyjne w Kościele pw. Najświętszego Serca Jezusowego w Ełku</b>
<b>Beneficjent</b>	Rzymskokatolicka Parafia Najświętszego Serca Jezusowego w Ełku
<b>Okres realizacji</b>	2016-2020
<b>Syntetyczny opis planowanych do podjęcia zadań i działań</b>	<ul style="list-style-type: none"> <li>- Przystosowanie wieży kościelnej do wymogów tarasu widokowego,</li> <li>- Rozbudowa zakrystii,</li> <li>- Przebudowa prezbiterium kościoła,</li> <li>- Remont zabytkowych organów,</li> <li>- Remont 3 przedsionków kościoła wraz z renowacją polichromii (ściany , schody ),</li> <li>- Remont drzwi wejściowych do kościoła ( 3 sztuki ),</li> <li>- Wypełnienie ubytków posadzki kościoła,</li> <li>- Remont obelisku Pana Jezusa przed kościołem,</li> <li>- Remont ścian i odnowa polichromii kościoła NSJ,</li> <li>- Remont ogrodzenia .</li> </ul> <p>Projekt będzie realizowany w obszarze rewitalizacji.</p>
<b>Prognozowany rezultat (w kontekście społecznym, gospodarczym, przestrzenno-infrastrukturalnym, środowiskowym)</b>	<p><b>Rezultaty twarde</b></p> <ul style="list-style-type: none"> <li>- ochrona i wykorzystanie walorów kulturowych obiektu zabytkowego w celu poszerzenia oferty turystycznej (Kościół NSJ z uwagi na bogactwo historyczne i wartość zabytkową jest udostępniony turystom gościom , w ramach inwestycji stanie się miejscem bardziej atrakcyjnym turystycznie. Atrakcyjność turystyczna, poza wyeksponowaniem wartości historyczno-zabytkowych, zostanie zwiększona dzięki powstaniu tarasu widokowego.),</li> <li>- wzrost liczby odwiedzających.</li> </ul> <p><b>Rezultaty miękkie</b></p> <ul style="list-style-type: none"> <li>- poprawa wizerunku Ełku jako miasta inwestującego w kulturę (W Kościele corocznie odbywają się koncerty z cyklu „Ełckich koncertów muzyki organowej i kameralnej”. Wydarzenie to na stałe wpisało się w kalendarz kulturalny Ełku. Remont organów zwiększy atrakcyjność tej imprezy oraz przyczyni się do edukacji kulturalnej społeczeństwa i pogłębi świadomość muzyczną społeczności lokalnej jako nieodzownego warunku integracji.),</li> <li>- zwiększenie atrakcyjności turystycznej Ełku,</li> <li>- nadanie nowych funkcji budynkom i terenom rewitalizowanym.</li> </ul>
<b>Lokalizacja (miejsce przeprowadzenia projektu)</b>	Miasto Ełk, obszar „Śródmieście”, Kościół NSJ ul. Wojska Polskiego 34
<b>Szacowany koszt</b>	5,00 mln zł



<b>Sposób oceny i zmierzenia rezultatów projektu w odniesieniu do celów rewitalizacji</b>	Rezultat projektu w odniesieniu do celów rewitalizacji mierzony stopniem realizacji wskaźników Celu 5 oraz oceniany poprzez raporty ewaluacyjne dot. realizacji Programu.
<b>Odniesienie do przyjętych celów programu</b>	5. Wzrost potencjału turystycznego, sportowo-rekreacyjnego i kulturalnego w oparciu o zasoby przyrodnicze i dziedzictwa kulturowego.

<b>Projekt nr 19</b>	<b>Rewitalizacja zdegradowanych terenów komunalnych nad rzeką Elk u zbiegu ul. Parkowej i Wojska Polskiego</b>
<b>Beneficjent</b>	Gmina Miasto Elk
<b>Okres realizacji</b>	2016 – 2020
<b>Syntetyczny opis planowanych do podjęcia zadań i działań</b>	<p>W 2014 r. rewitalizacji poddano niezagospodarowany teren przy rzece Elk i ul. Parkowej i Wojska Polskiego o powierzchni 20 tys. m<sup>2</sup> w obszarze „Śródmieścia”. Utworzono dwa parki: Park Kopernika i park rekreacyjny. W ramach kontynuacji procesu rewitalizacji tego terenu zostaną zrealizowane kolejne etapy budowy Parku Kopernika, obejmujące:</p> <p><b>Etap III</b> – rozbiórka istniejącego ciągu z płyt betonowych, budowa nawierzchni pieszo-rowerowych, nawierzchni mineralnej, tarasu z kompozytu drewna, montaż opraw i elementów małej architektury (kosze na odpadki i na psie nieczystości, ławki, stoły piknikowe) oraz nasadzenia drzew, krzewów i bylin.</p> <p><b>Etap IV</b> – budowa kładki pieszej nad rzeką, usytuowanej obok istniejącego mostu.</p> <p><b>Etap V</b> – rozbiórka istniejących ciągów pieszych i elementów małej architektury, demontaż słupów oświetleniowych, budowę ciągów pieszych (w tym ciąg pieszo-rowerowy), montaż opraw oświetleniowych i elementów małej architektury (ławki), nasadzenia drzew, krzewów i bylin.</p> <p>Działania projektowe będą realizowane w obszarze rewitalizacji.</p>
<b>Prognozowany rezultat (w kontekście społecznym, gospodarczym, przestrzenno-infrastrukturalnym, środowiskowym)</b>	<p>Rezultaty twarde</p> <ul style="list-style-type: none"> <li>– wykreowanie otwartych, estetycznych, bezpiecznych i wielofunkcyjnych przestrzeni publicznych integrujących różne grupy społeczne i wiekowe,</li> <li>– stworzenie unikatowej atrakcji turystycznej,</li> <li>– pozyskanie nowej przestrzeni publicznej na działania aktywizujące i integrujące mieszkańców,</li> <li>– wzrost liczby użytkowników Parku.</li> </ul> <p>Rezultaty miękkie</p> <ul style="list-style-type: none"> <li>– zwiększenie aktywności sportowo-rekreacyjnej mieszkańców Elku,</li> <li>– przeciwdziałanie problemom społecznym poprzez sport i rekreację,</li> <li>– zwiększenie atrakcyjności turystycznej Elku,</li> <li>– poprawa estetyki Miasta.</li> </ul>
<b>Lokalizacja (miejsce przeprowadzenia projektu)</b>	Miasto Elk, obszar „Śródmieście”, zbieg ul. Parkowej i Wojska Polskiego
<b>Szacowany koszt</b>	Łączny koszt - 5,54 mln zł, w tym: Etap III – 3,05 mln zł Etap IV – 1,16 mln zł

	Etap V – 1,33 mln zł
<b>Sposób oceny i zmierzenia rezultatów projektu w odniesieniu do celów rewitalizacji</b>	Rezultat projektu w odniesieniu do celów rewitalizacji mierzony stopniem realizacji wskaźników Celu 5 i wskaźników: otwarta przestrzeń utworzona lub zrekultywowana na obszarach miejskich, poziom zrewitalizowania obszaru oraz oceniany poprzez raporty ewaluacyjne dot. realizacji Programu.
<b>Odniesienie do przyjętych celów programu</b>	4. Podniesienie społecznej i gospodarczej atrakcyjności przestrzeni publicznych. 5. Wzrost potencjału turystycznego, sportowo-rekreacyjnego i kulturalnego w oparciu o zasoby przyrodnicze i dziedzictwa kulturowego.

<b>Projekt nr 20</b>	<b>Centrum Aktywności Seniorów</b>
<b>Beneficjent</b>	Gmina Miasto Elk we współpracy z Miejskim Ośrodkiem Pomocy Społecznej w Elku
<b>Okres realizacji</b>	2018-2020
<b>Syntetyczny opis planowanych do podjęcia zadań i działań</b>	<p>Projekt przewiduje usługi i działania aktywizujące seniorów oraz integracyjne społeczności w ramach działalności Klubu „Senior+” m.ni. obejmujące:</p> <ul style="list-style-type: none"> <li>• wspieranie osób starszych w ich codziennym funkcjonowaniu w miejscu zamieszkania;</li> <li>• przeciwdziałanie izolacji i marginalizacji osób starszych;</li> <li>• pomoc w utrzymywaniu kondycji psychofizycznej;</li> <li>• aktywizacja osób starszych w celu podejmowania działań zmierzających do poprawy jakości ich życia;</li> <li>• pomoc osobom starszym w nabywaniu umiejętności organizacji czasu wolnego;</li> <li>• odkrywanie i rozwijanie zainteresowań, poszerzanie i zdobywanie wiedzy oraz zaspokajanie potrzeb kulturalnych, towarzyskich;</li> <li>• wspieranie rodzin starszych w opiece nad nimi.</li> </ul> <p>Planowane zadania realizowane w Klubie:</p> <ul style="list-style-type: none"> <li>• zajęcia edukacyjne (biblioterapia, wykłady, pogadanki);</li> <li>• terapia zajęciowa;</li> <li>• zajęcia usprawniające ruchowo, aktywności ruchowej, kinezyterapii;</li> <li>• zajęcia rekreacyjne (organizowanie wyjazdów krajoznawczych, wycieczki piesze po okolicy);</li> <li>• imprezy kulturalne (wyjścia do kina, organizacja koncertów, udostępnianie codziennej prasy);</li> <li>• udzielanie wsparcia zachowania więzi rodzinnych - współpraca z rodziną;</li> <li>• współpraca z placówkami medycznymi oraz instytucjami mającymi wpływ na poprawę życia seniorów;</li> <li>• prowadzenie w sposób systemowy refleksji nt. kondycji i sytuacji osób starszych w środowisku lokalnym;</li> <li>• animacja środowiska lokalnego na rzecz osób starszych.</li> </ul> <p>Planuje się zapewnienie min. 6 godzinną dzienną ofertę usług od poniedziałku do piątku. Przewiduje się prowadzenie różnego rodzaju działań mających na celu integrację i aktywizację osób starszych, organizowanie różnych form wypoczynku, zapewnienie posiłku i organizowanie różnego rodzaju zajęć (edukacyjnych, rekreacyjnych, kulturalnych, prozdrowotnych itp.), możliwość skorzystania z poradnictwa pracowników socjalnych, wsparcia psychologa, terapeuty, pielęgniarki i inne.</p>

<b>Prognozowany rezultat (w kontekście społecznym, gospodarczym, przestrzenno-infrastrukturalnym, środowiskowym)</b>	<p>Rezultaty twarde</p> <ul style="list-style-type: none"> <li>- zwiększenie liczby usług społecznych dla seniorów,</li> <li>- poszerzenie oferty spędzania czasu wolnego przez seniorów,</li> <li>- stworzenie miejsca spotkań i spędzania wolnego czasu,</li> <li>- zwiększenie liczby mieszkańców aktywnych społecznie,</li> <li>- poprawa stanu zdrowia osób starszych.</li> </ul> <p>Rezultaty miękkie</p> <ul style="list-style-type: none"> <li>- wzrost aktywności społecznej, kulturalnej, obywatelskiej i fizycznej seniorów,</li> <li>- zapewnienie bezpieczeństwa i opieki osobom starszym,</li> <li>- poprawa jakości usług społecznych,</li> <li>- poprawa sytuacji w rodzinach,</li> <li>- wzmocnienie więzi lokalnych/ lokalnej integracji.</li> </ul>
<b>Lokalizacja (miejsce przeprowadzenia projektu)</b>	Miasto Ełk, obszar „Śródmieście”, MOPS ul. Piłsudskiego 8 i 10
<b>Szacowany koszt</b>	0,35 mln zł
<b>Sposób oceny i zmierzenia rezultatów projektu w odniesieniu do celów rewitalizacji</b>	Rezultat projektu w odniesieniu do celów rewitalizacji mierzony stopniem realizacji wskaźników Celu 2 i Celu 3 oraz oceniany poprzez raporty ewaluacyjne dot. realizacji Programu.
<b>Odniesienie do przyjętych celów programu</b>	2. Zintegrowanie mieszkańców, zapobieganie i przeciwdziałanie wykluczeniu społecznemu oraz ograniczenie patologii społecznych. 3. Poprawa jakości i dostępności usług społecznych i zdrowotnych.

<b>Projekt nr 21</b>	<b>Modernizacja budynku Zespołu Szkół Mechaniczno – Elektrycznych w Ełku</b>
<b>Beneficjent</b>	Powiat Ełcki, Zespół Szkół Mechaniczno – Elektrycznych w Ełku
<b>Okres realizacji</b>	2018-2020
<b>Syntetyczny opis planowanych do podjęcia zadań i działań</b>	<p>Modernizacja budynku poprzez:</p> <ul style="list-style-type: none"> <li>- wymianę instalacji elektrycznej,</li> <li>- dokończenie wymiany okien,</li> <li>- wymianę drzwi zewnętrznych,</li> <li>- modernizację szatni uczniowskich,</li> <li>- podwyższenie i wymianę ogrodzenia szkoły,</li> <li>- odnowienie klasopracowni,</li> <li>- dokończenie remontu korytarzy,</li> <li>- przebudowę attyk,</li> <li>- uzupełnienie ubytków cegieł, tynków, opasek, cokołów.</li> </ul> <p>Ponadto przewiduje się budowę boiska o nawierzchni poliuretanowej wraz z infrastrukturą towarzyszącą i budowę siłowni zewnętrznej.</p> <p>Projekt będzie realizowany w obszarze rewitalizacji.</p>
<b>Prognozowany rezultat (w kontekście społecznym, gospodarczym, przestrzenno-infrastrukturalnym, środowiskowym)</b>	<p>Rezultaty twarde</p> <ul style="list-style-type: none"> <li>- poprawa stanu technicznego budynku użyteczności publicznej,</li> <li>- poprawa stanu środowiska naturalnego (zwiększenie efektywności energetycznej budynku).</li> </ul> <p>Rezultaty miękkie</p> <ul style="list-style-type: none"> <li>- poprawa jakości usług edukacyjnych,</li> <li>- poprawa estetyki miasta,</li> <li>- wzrost prestiżu śródmieścia.</li> </ul>

<b>Lokalizacja (miejsce przeprowadzenia projektu)</b>	Miasto Ełk, obszar „Śródmieście”, ZSM-E ul. Armii Krajowej 1
<b>Szacowany koszt</b>	4,20 mln zł
<b>Sposób oceny i zmierzenia rezultatów projektu w odniesieniu do celów rewitalizacji</b>	Rezultat projektu w odniesieniu do celów rewitalizacji mierzony stopniem realizacji wskaźników Celu 6 oraz oceniany poprzez raporty ewaluacyjne dot. realizacji Programu.
<b>Odniesienie do przyjętych celów programu</b>	6. Poprawa stanu technicznego budynków mieszkalnych i użyteczności publicznej. Zwiększenie efektywności energetycznej.

<b>Projekt nr 22</b>	<b>Zagospodarowanie terenu i zieleni Ełckiego Centrum Kultury</b>
<b>Beneficjent</b>	Ełckie Centrum Kultury
<b>Okres realizacji</b>	2018-2019
<b>Syntetyczny opis planowanych do podjęcia zadań i działań</b>	<p>Zagospodarowanie terenu wokół Ełckiego Centrum Kultury i amfiteatru będzie tworzyło funkcję uzupełniającą dla wydarzeń organizowanych w Ełckim Centrum Kultury, utworzony zostanie park muzyczny dla dzieci i dorosłych. Będzie on służył uczestnikom wydarzeń organizowanych w ECK, np. w przerwach spektaklu, ale będzie mógł też stanowić osobną atrakcję i miejsce organizacji osobnych wydarzeń kulturalnych. Realizacja projektu przyczyni się do efektywniejszego wykorzystania istniejącej infrastruktury kulturalnej pod kątem turystycznym, rozbudowy oferty kulturalnej, przez co nastąpi wzrost jakości świadczonych usług oraz zostanie wzbogacona oferta turystyczna Ełku.</p> <p>Zakres prac obejmie:</p> <p>a) zagospodarowanie terenu umożliwiające aktywny wypoczynek i udział w wydarzeniach kulturalno-rozrywkowych, organizowanych na wolnym powietrzu. Zagospodarowanie nie będzie wymagało zaawansowanych prac związanych z niwelacją terenu. Wykonane zostaną nasadzenia drzew, krzewów i traw.</p> <p>b) montaż elementów małej architektury:</p> <ul style="list-style-type: none"> <li>• scena letnia wraz z konstrukcją wsporczą dla instalacji oświetlenia, nagłośnienia oraz zadaszenia,</li> <li>• ławki parkowe,</li> <li>• kosze na śmieci,</li> <li>• lampy parkowe,</li> <li>• stojaki rowerowe,</li> <li>• urządzenia parkowe - instrumenty muzyczne,</li> <li>• zabawki - labirynt, linarium, ścianka Pin Art., magiczne lustro.</li> </ul> <p>Nowe przestrzenie będą dostosowane do potrzeb osób niepełnosprawnych.</p>
<b>Prognozowany rezultat (w kontekście społecznym, gospodarczym, przestrzenno-infrastrukturalnym, środowiskowym)</b>	<p>Rezultaty twarde</p> <ul style="list-style-type: none"> <li>– wykreowanie otwartych, estetycznych, bezpiecznych i wielofunkcyjnych przestrzeni publicznych integrujących różne grupy społeczne i wiekowe,</li> <li>– stworzenie nowej przestrzeni do organizowania imprez kulturalnych i spędzania czasu wolnego,</li> <li>– wzrost liczby osób korzystających z oferty kulturalnej,</li> <li>– poszerzenie oferty turystycznej.</li> </ul> <p>Rezultaty twarde:</p> <ul style="list-style-type: none"> <li>– nadanie nowych funkcji zrewitalizowanemu obszarowi,</li> </ul>

	<ul style="list-style-type: none"> <li>- rozwój instytucji kultury, podniesienie jakości oferty kulturalnej,</li> <li>- poprawa estetyki miasta,</li> <li>- zwiększenie aktywności mieszkańców, <ul style="list-style-type: none"> <li>- wzrost prestiżu śródmieścia.</li> </ul> </li> </ul>
<b>Lokalizacja (miejsce przeprowadzenia projektu)</b>	Miasto Ełk, obszar „Śródmieście”, Ełckie Centrum Kultury, ul. Wojska Polskiego 47
<b>Szacowany koszt</b>	0,72 mln zł
<b>Sposób oceny i zmierzenia rezultatów projektu w odniesieniu do celów rewitalizacji</b>	Rezultat projektu w odniesieniu do celów rewitalizacji mierzony stopniem realizacji wskaźników Celu 5 i wskaźników: otwarta przestrzeń utworzona lub zrekultywowana na obszarach miejskich, poziom zrewitalizowania obszaru oraz oceniany poprzez raporty ewaluacyjne dot. realizacji Programu.
<b>Odniesienie do przyjętych celów programu</b>	Cel 4. Podniesienie społecznej i gospodarczej atrakcyjności przestrzeni publicznych Cel 5. Wzrost potencjału turystycznego, sportowo-rekreacyjnego i kulturalnego w oparciu o zasoby przyrodnicze i dziedzictwa kulturowego.

<b>Projekt nr 23</b>	<b>Zadaszenie amfiteatru Ełckiego Centrum Kultury</b>
<b>Beneficjent</b>	Ełckie Centrum Kultury
<b>Okres realizacji</b>	2020-2023
<b>Syntetyczny opis planowanych do podjęcia zadań i działań</b>	<p>Projekt jest kontynuacją działania ujętego w poprzedniej wersji Programu pn. „Budowa amfiteatru przy Ełckim Centrum Kultury”. Zakres realizacji projektu obejmuje wykonanie zadaszenia amfiteatru z odpornej na warunki atmosferyczne, akustycznej tkaniny membranowej.</p> <p>Zadaszenie amfiteatru stworzy możliwość efektywniejszego wykorzystania posiadanego potencjału Ełckiego Centrum Kultury poprzez wzrost liczby atrakcyjnych wydarzeń oraz zwiększy komfort pracy i odbioru mieszkańcom oraz turystom. Ułatwi to organizację imprez kulturalnych, które stanowią dla turystów zachętę do przyjazdu do Ełku. Amfiteatr umożliwiający organizację wydarzeń dla niemal 1400 osób nie może być efektywnie wykorzystywany ze względu na brak zadaszenia (niektóre wydarzenia nie mogły być realizowane, inne były przekładane lub odwoływane). Zadaszenie widowni przyczyni się do przedłużenia sezonu imprez plenerowych i poszerzenia oferty kulturalnej dla mieszkańców i turystów.</p> <p>Projekt będzie realizowany w obszarze rewitalizacji.</p>
<b>Prognozowany rezultat (w kontekście społecznym, gospodarczym, przestrzenno-infrastrukturalnym, środowiskowym)</b>	<p><b>Rezultaty twarde</b></p> <ul style="list-style-type: none"> <li>- udoskonalenie infrastruktury do organizowania imprez kulturalnych,</li> <li>- wzrost liczby wydarzeń kulturalnych,</li> <li>- wzrost liczby osób korzystających z oferty kulturalnej,</li> <li>- poszerzenie oferty kulturalnej i turystycznej.</li> </ul> <p><b>Rezultaty miękkie:</b></p> <ul style="list-style-type: none"> <li>- nadanie nowych funkcji zrewitalizowanemu obszarowi,</li> <li>- rozwój instytucji kultury, podniesienie jakości oferty kulturalnej,</li> <li>- poprawa estetyki miasta,</li> <li>- zwiększenie aktywności mieszkańców,</li> </ul>

	– wzrost prestiżu śródmieścia.
Lokalizacja (miejsce przeprowadzenia projektu)	Miasto Ełk, obszar „Śródmieście”, Ełckie Centrum Kultury, ul. Wojska Polskiego 47
Szacowany koszt	2,50 mln zł
Sposób oceny i zmierzenia rezultatów projektu w odniesieniu do celów rewitalizacji	Rezultat projektu w odniesieniu do celów rewitalizacji mierzony stopniem realizacji wskaźników Celu 5 oraz oceniany poprzez raporty ewaluacyjne dot. realizacji Programu.
Odniesienie do przyjętych celów programu	Cel 5. Wzrost potencjału turystycznego, sportowo-rekreacyjnego i kulturalnego w oparciu o zasoby przyrodnicze i dziedzictwa kulturowego.

<b>Projekt nr 24</b>	<b>Wielopokoleniowa integracja społeczna</b>
<b>Beneficjent</b>	Rzymskokatolicka Parafia Najświętszego Serca Jezusowego w Ełku/Akcja Katolicka im. Św. Stanisława Kazimierczyka przy parafii Najświętszego Serca Jezusowego w Ełku
<b>Okres realizacji</b>	2016-2020
<b>Syntetyczny opis planowanych do podjęcia zadań i działań</b>	<p>Projekt będzie realizowany w obszarze rewitalizacji i będzie skierowany do osób ze „Śródmieścia” wymagających objęcia tą formą wsparcia. Działanie projektowe obejmują swym zakresem m.in.:</p> <ul style="list-style-type: none"> <li>– Wyjścia kulturowe seniorów,</li> <li>– Spotkania filmowe oraz wyjścia do kina i na imprezy organizowane przez miasto,</li> <li>– Spotkania tematyczne z ciekawymi osobami,</li> <li>– Nauka języków dla seniorów, dzieci i młodzieży,</li> <li>– Nauka obsługi komputera</li> <li>– Spotkania Gimnastyczne,</li> <li>– Zajęcia w terenie : wyroby garncarskie, odwiedziny ciekawych miejsc, rzeźbiarstwo,</li> <li>– Kino dla seniora</li> <li>– Klub dobrej książki- Senior czyta</li> <li>– Nowoczesny bank dla seniora- bezpieczne i efektywne korzystanie z usług bankowych,</li> <li>– Znajdź swoją pasję !~Innowacyjne zajęcia edukacyjno- kulturalne dla dzieci, młodzieży, seniorów,</li> <li>– Pamięć w starszym wieku – uczenie – wsparcie – rozwój,</li> <li>– Seniorzy aktywnymi uczestnikami społeczeństwa obywatelskiego- zajęcia edukacyjne i aktywizujące dla osób starszych,</li> <li>– Z internetem w trzeci wiek- szkolenia praktycznego korzystania z internetu dla seniorów,</li> <li>– Wyrównywanie szans- bezpłatne zajęcia z języków i ważnych przedmiotów dla dzieci,</li> <li>– Klub dobrej gry planszowej,</li> <li>– Sport- zdrowie- wypoczynek, dzieci, młodzież, seniorzy razem !</li> <li>– Spotkania z przedstawicielami życia społecznego,</li> <li>– Bezpieczni w mieście,</li> <li>– Muzyka łągodzi obyczaje- zajęcia muzyczne</li> <li>– Remont i przystosowanie sal katechetyczno- dydaktycznych do przeprowadzania zajęć : wymiana dachu, modernizacja instalacji grzewczych, elektrycznych ( modernizacja oświetlenia, wymiana</li> </ul>

	<p>przewodów elektrycznych ), zaplecze sanitarno- socjalne (łazienki, kuchnia, szatnia ),</p> <p>– Zakup niezbędnego wyposażenia ( krzesła, ławki, stoły itp. ).</p>
<b>Prognozowany rezultat (w kontekście społecznym, gospodarczym, przestrzenno-infrastrukturalnym, środowiskowym)</b>	<p>Rezultaty twarde</p> <ul style="list-style-type: none"> <li>– stworzenie miejsca integracji międzypokoleniowej,</li> <li>– zmodernizowanie budynku, w którym świadczone będą usługi na rzecz lokalnej społeczności,</li> <li>– zdobycie kompetencji zawodowych i społecznych przez osoby z różnych grup wiekowych,</li> <li>– poszerzenie oferty spędzania czasu wolnego.</li> </ul> <p>Rezultaty miękkie</p> <ul style="list-style-type: none"> <li>– integracja różnych grup społecznych i wiekowych,</li> <li>– wzrost aktywności społecznej, kulturalnej, obywatelskiej i fizycznej,</li> <li>– zapewnienie bezpieczeństwa i opieki osobom starszym,</li> <li>– zwiększenie aktywności organizacji pozarządowych,</li> <li>– wzrost prestiżu śródmieścia.</li> </ul>
<b>Lokalizacja (miejsce przeprowadzenia projektu)</b>	Miasto Ełk, obszar „Śródmieście”, ul. Armii Krajowej 2
<b>Szacowany koszt</b>	5,00 mln zł
<b>Sposób oceny i zmierzenia rezultatów projektu w odniesieniu do celów rewitalizacji</b>	Rezultat projektu w odniesieniu do celów rewitalizacji mierzony stopniem realizacji wskaźników Celu 2 oraz oceniany poprzez raporty ewaluacyjne dot. realizacji Programu.
<b>Odniesienie do przyjętych celów programu</b>	2. Zintegrowanie mieszkańców, zapobieganie i przeciwdziałanie wykluczeniu społecznemu oraz ograniczenie patologii społecznych.

<b>Projekt nr 25</b>	<b>Przeciwdziałanie marginalizacji osób bezdomnych</b>
<b>Beneficjent</b>	Dom dla osób bezdomnych i najuboższych Monar-Markot w Ełku
<b>Okres realizacji</b>	2016-2017
<b>Syntetyczny opis planowanych do podjęcia zadań i działań</b>	<p>Projekt zakłada działania aktywizacyjne osób bezdomnych w sferze reintegracji społecznej i zawodowej. Zatrudniony animator będzie mobilizował uczestników m.in. do uczestnictwa i organizacji różnego typu działań na rzecz społeczności lokalnej (ze szczególnym uwzględnieniem dzieci i młodzieży). Osoby bezdomne przebywające w placówce wezmą udział w warsztatach fotograficznych i stworzą album „Ełk jakiego nie znacie”. Zorganizują ogólnodostępną wystawę. Osobom bezdomnym przebywającym poza placówką zostanie udzielone wsparcie w postaci doradztwa zatrudnionego streetworkera, zostanie wdrożony program redukcji szkód. Aktywizacja zawodowa obejmie szkolenia zawodowe i wspierające (np. zajęcia z doradcą zawodowym, psychologiem) oraz staże.</p> <p>Projekt będzie realizowany w obszarze rewitalizacji i będzie obejmował osoby bezdomne przebywające w placówce.</p>
<b>Prognozowany rezultat (w kontekście społecznym, gospodarczym, przestrzenno-infrastrukturalnym, środowiskowym)</b>	<p>Rezultaty twarde</p> <ul style="list-style-type: none"> <li>– zdobycie kompetencji zawodowych i społecznych osób bezdomnych, ułatwiających znalezienie zatrudnienia,</li> <li>– wzrost liczby świadczonych usług na rzecz osób bezdomnych, wdrożenie nowatorskich programów pracy z osobami bezdomnymi,</li> <li>– zmniejszenie skali bezrobocia i bezdomności,</li> </ul>



	<ul style="list-style-type: none"> <li>- zmniejszenie liczby osób uzależnionych.</li> </ul> <p>Rezultaty miękkie</p> <ul style="list-style-type: none"> <li>- podniesienie samooceny osób bezdomnych, wzrost motywacji,</li> <li>- zmiana stereotypu osób bezdomnych</li> <li>- zwiększenie aktywności organizacji pozarządowych.</li> </ul>
<b>Lokalizacja (miejsce przeprowadzenia projektu)</b>	Miasto Ełk, obszar „Śródmieście”, Dom dla osób bezdomnych i najuboższych Monar-Markot ul. Dąbrowskiego 3c
<b>Szacowany koszt</b>	0,10 mln zł
<b>Sposób oceny i zmierzenia rezultatów projektu w odniesieniu do celów rewitalizacji</b>	Rezultat projektu w odniesieniu do celów rewitalizacji mierzony stopniem realizacji wskaźników Celu 1, Celu 2 i wskaźnika „liczba osób świadczących usługi wspierające animację lokalną” oraz oceniany poprzez raporty ewaluacyjne dot. realizacji Programu.
<b>Odniesienie do przyjętych celów programu</b>	<ol style="list-style-type: none"> <li>1. Zwiększenie zatrudnienia i rozwój przedsiębiorczości.</li> <li>2. Zintegrowanie mieszkańców, zapobieganie i przeciwdziałanie wykluczeniu społecznemu oraz ograniczenie patologii społecznych.</li> <li>3. Poprawa jakości i dostępności usług społecznych i zdrowotnych.</li> </ol>

<b>Projekt nr 26</b>	<b>Termomodernizacja budynku przy ul. Chopina 23</b>
<b>Beneficjent</b>	Administrator sp. z o.o. w Ełku
<b>Okres realizacji</b>	2015-2020
<b>Syntetyczny opis planowanych do podjęcia zadań i działań</b>	Projekt obejmuje swym zakresem remont dachu i elewacji budynku wraz z dociepleniem. Projekt będzie realizowany w obszarze rewitalizacji.
<b>Prognozowany rezultat (w kontekście społecznym, gospodarczym, przestrzenno-infrastrukturalnym, środowiskowym)</b>	<p>Rezultaty twarde</p> <ul style="list-style-type: none"> <li>- poprawa stanu technicznego budynków wielorodzinnych,</li> <li>- zwiększenie efektywności energetycznej budynku),</li> <li>- zahamowanie odpływu mieszkańców (lokatorów budynku).</li> </ul> <p>Rezultaty miękkie</p> <ul style="list-style-type: none"> <li>- podniesienie standardu zamieszkiwania,</li> <li>- wzrost prestiżu śródmieścia,</li> <li>- poprawa estetyki Miasta.</li> </ul>
<b>Lokalizacja (miejsce przeprowadzenia projektu)</b>	Miasto Ełk, obszar „Śródmieście”, ul. Chopina 23
<b>Szacowany koszt</b>	0,49 mln zł
<b>Sposób oceny i zmierzenia rezultatów projektu w odniesieniu do celów rewitalizacji</b>	Rezultat projektu w odniesieniu do celów rewitalizacji mierzony stopniem realizacji wskaźnika „liczba zmodernizowanych budynków użyteczności publicznej i wielorodzinnych” oraz oceniany poprzez raporty ewaluacyjne dot. realizacji Programu.
<b>Odniesienie do przyjętych celów programu</b>	6. Poprawa stanu technicznego budynków mieszkalnych i użyteczności publicznej. Zwiększenie efektywności energetycznej.

<b>Projekt nr 27</b>	<b>Termomodernizacja budynku przy ul. Gdańskiej 22/24</b>
<b>Beneficjent</b>	Administrator sp. z o.o. w Elku
<b>Okres realizacji</b>	2015-2020
<b>Syntetyczny opis planowanych do podjęcia zadań i działań</b>	Projekt obejmuje swym zakresem remont elewacji budynku wraz z dociepleniem. Projekt będzie realizowany w obszarze rewitalizacji.
<b>Prognozowany rezultat (w kontekście społecznym, gospodarczym, przestrzenno-infrastrukturalnym, środowiskowym)</b>	<p>Rezultaty twarde</p> <ul style="list-style-type: none"> <li>- poprawa stanu technicznego budynków wielorodzinnych,</li> <li>- zwiększenie efektywności energetycznej budynku),</li> <li>- zahamowanie odpływu mieszkańców (lokatorów budynku).</li> </ul> <p>Rezultaty miękkie</p> <ul style="list-style-type: none"> <li>- podniesienie standardu zamieszkiwania,</li> <li>- wzrost prestiżu śródmieścia,</li> <li>- poprawa estetyki Miasta.</li> </ul>
<b>Lokalizacja (miejsce przeprowadzenia projektu)</b>	Miasto Elk, obszar „Śródmieście”, ul. Gdańska 22/24
<b>Szacowany koszt</b>	0,39 mln zł
<b>Sposób oceny i zmierzenia rezultatów projektu w odniesieniu do celów rewitalizacji</b>	Rezultat projektu w odniesieniu do celów rewitalizacji mierzony stopniem realizacji wskaźnika „liczba zmodernizowanych budynków użyteczności publicznej i wielorodzinnych” oraz oceniany poprzez raporty ewaluacyjne dot. realizacji Programu.
<b>Odniesienie do przyjętych celów programu</b>	6. Poprawa stanu technicznego budynków mieszkalnych i użyteczności publicznej. Zwiększenie efektywności energetycznej.

<b>Projekt nr 28</b>	<b>Termomodernizacja budynku przy ul. Orzeszkowej 14A</b>
<b>Beneficjent</b>	Administrator sp. z o.o. w Elku
<b>Okres realizacji</b>	2015-2020
<b>Syntetyczny opis planowanych do podjęcia zadań i działań</b>	Projekt obejmuje swym zakresem remont elewacji budynku wraz z dociepleniem. Projekt będzie realizowany w obszarze rewitalizacji.
<b>Prognozowany rezultat (w kontekście społecznym, gospodarczym, przestrzenno-infrastrukturalnym, środowiskowym)</b>	<p>Rezultaty twarde</p> <ul style="list-style-type: none"> <li>- poprawa stanu technicznego budynków wielorodzinnych,</li> <li>- zwiększenie efektywności energetycznej budynku),</li> <li>- zahamowanie odpływu mieszkańców (lokatorów budynku).</li> </ul> <p>Rezultaty miękkie</p> <ul style="list-style-type: none"> <li>- podniesienie standardu zamieszkiwania,</li> <li>- wzrost prestiżu śródmieścia,</li> <li>- poprawa estetyki Miasta.</li> </ul>
<b>Lokalizacja (miejsce przeprowadzenia projektu)</b>	Miasto Elk, obszar „Śródmieście”, ul. Orzeszkowej 14A
<b>Szacowany koszt</b>	0,37 mln zł
<b>Sposób oceny i zmierzenia rezultatów projektu w odniesieniu do celów rewitalizacji</b>	Rezultat projektu w odniesieniu do celów rewitalizacji mierzony stopniem realizacji wskaźnika „liczba zmodernizowanych budynków użyteczności publicznej i wielorodzinnych” oraz oceniany poprzez raporty ewaluacyjne dot. realizacji Programu.
<b>Odniesienie do przyjętych celów programu</b>	6. Poprawa stanu technicznego budynków mieszkalnych i użyteczności publicznej. Zwiększenie efektywności energetycznej.

<b>Projekt nr 29</b>	<b>Termomodernizacja budynku przy ul. Gdańskiej 2/Mickiewicza 21</b>
<b>Beneficjent</b>	Administrator sp. z o.o. w Ełku
<b>Okres realizacji</b>	2015-2020
<b>Syntetyczny opis planowanych do podjęcia zadań i działań</b>	Projekt obejmuje swym zakresem remont elewacji budynku wraz z dociepleniem. Projekt będzie realizowany w obszarze rewitalizacji.
<b>Prognozowany rezultat (w kontekście społecznym, gospodarczym, przestrzenno-infrastrukturalnym, środowiskowym)</b>	<p>Rezultaty twarde</p> <ul style="list-style-type: none"> <li>- poprawa stanu technicznego budynków wielorodzinnych,</li> <li>- zwiększenie efektywności energetycznej budynku),</li> <li>- zahamowanie odpływu mieszkańców (lokatorów budynku).</li> </ul> <p>Rezultaty miękkie</p> <ul style="list-style-type: none"> <li>- podniesienie standardu zamieszkiwania,</li> <li>- wzrost prestiżu śródmieścia,</li> <li>- poprawa estetyki Miasta.</li> </ul>
<b>Lokalizacja (miejsce przeprowadzenia projektu)</b>	Miasto Ełk, obszar „Śródmieście”, ul. Gdańska 2/Mickiewicza 21
<b>Szacowany koszt</b>	0,41 mln zł
<b>Sposób oceny i zmierzenia rezultatów projektu w odniesieniu do celów rewitalizacji</b>	Rezultat projektu w odniesieniu do celów rewitalizacji mierzony stopniem realizacji wskaźnika „liczba zmodernizowanych budynków użyteczności publicznej i wielorodzinnych” oraz oceniany poprzez raporty ewaluacyjne dot. realizacji Programu.
<b>Odniesienie do przyjętych celów programu</b>	6. Poprawa stanu technicznego budynków mieszkalnych i użyteczności publicznej. Zwiększenie efektywności energetycznej.

<b>Projekt nr 30</b>	<b>Termomodernizacja budynku przy ul. Mickiewicza 37 i 39</b>
<b>Beneficjent</b>	Administrator sp. z o.o. w Ełku
<b>Okres realizacji</b>	2015-2020
<b>Syntetyczny opis planowanych do podjęcia zadań i działań</b>	Projekt obejmuje swym zakresem remont balkonów i elewacji budynków wraz z dociepleniem. Projekt będzie realizowany w obszarze rewitalizacji.
<b>Prognozowany rezultat (w kontekście społecznym, gospodarczym, przestrzenno-infrastrukturalnym, środowiskowym)</b>	<p>Rezultaty twarde</p> <ul style="list-style-type: none"> <li>- poprawa stanu technicznego budynków wielorodzinnych,</li> <li>- zwiększenie efektywności energetycznej budynku),</li> <li>- zahamowanie odpływu mieszkańców (lokatorów budynku).</li> </ul> <p>Rezultaty miękkie</p> <ul style="list-style-type: none"> <li>- podniesienie standardu zamieszkiwania,</li> <li>- wzrost prestiżu śródmieścia,</li> <li>- poprawa estetyki Miasta.</li> </ul>
<b>Lokalizacja (miejsce przeprowadzenia projektu)</b>	Miasto Ełk, obszar „Śródmieście”, ul. Mickiewicza 37 i 39
<b>Szacowany koszt</b>	0,55 mln zł
<b>Sposób oceny i zmierzenia rezultatów projektu w odniesieniu do celów rewitalizacji</b>	Rezultat projektu w odniesieniu do celów rewitalizacji mierzony stopniem realizacji wskaźnika „liczba zmodernizowanych budynków użyteczności publicznej i wielorodzinnych” oraz oceniany poprzez raporty ewaluacyjne dot. realizacji Programu.
<b>Odniesienie do przyjętych celów programu</b>	6. Poprawa stanu technicznego budynków mieszkalnych i użyteczności publicznej. Zwiększenie efektywności energetycznej.

<b>Projekt nr 31</b>	<b>Termomodernizacja budynku przy ul. Wojska Polskiego 24</b>
<b>Beneficjent</b>	Administrator sp. z o.o. w Elk
<b>Okres realizacji</b>	2015-2020
<b>Syntetyczny opis planowanych do podjęcia zadań i działań</b>	Projekt obejmuje swym zakresem docieplenie ścian podłużnych. Projekt będzie realizowany w obszarze rewitalizacji.
<b>Prognozowany rezultat (w kontekście społecznym, gospodarczym, przestrzenno-infrastrukturalnym, środowiskowym)</b>	<p>Rezultaty twarde</p> <ul style="list-style-type: none"> <li>- poprawa stanu technicznego budynków wielorodzinnych,</li> <li>- zwiększenie efektywności energetycznej budynku),</li> <li>- zahamowanie odpływu mieszkańców (lokatorów budynku).</li> </ul> <p>Rezultaty miękkie</p> <ul style="list-style-type: none"> <li>- podniesienie standardu zamieszkiwania,</li> <li>- wzrost prestiżu śródmieścia,</li> <li>- poprawa estetyki Miasta.</li> </ul>
<b>Lokalizacja (miejsce przeprowadzenia projektu)</b>	Miasto Elk, obszar „Śródmieście”, ul. Wojska Polskiego 24
<b>Szacowany koszt</b>	0,58 mln zł
<b>Sposób oceny i zmierzenia rezultatów projektu w odniesieniu do celów rewitalizacji</b>	Rezultat projektu w odniesieniu do celów rewitalizacji mierzony stopniem realizacji wskaźnika „liczba zmodernizowanych budynków użyteczności publicznej i wielorodzinnych” oraz oceniany poprzez raporty ewaluacyjne dot. realizacji Programu.
<b>Odniesienie do przyjętych celów programu</b>	6. Poprawa stanu technicznego budynków mieszkalnych i użyteczności publicznej. Zwiększenie efektywności energetycznej.

<b>Projekt nr 32</b>	<b>Termomodernizacja budynku przy ul. Wojska Polskiego 33A</b>
<b>Beneficjent</b>	Administrator sp. z o.o. w Elk
<b>Okres realizacji</b>	2015-2020
<b>Syntetyczny opis planowanych do podjęcia zadań i działań</b>	Projekt obejmuje swym zakresem remont dachu i elewacji wraz z dociepleniem. Projekt będzie realizowany w obszarze rewitalizacji.
<b>Prognozowany rezultat (w kontekście społecznym, gospodarczym, przestrzenno-infrastrukturalnym, środowiskowym)</b>	<p>Rezultaty twarde</p> <ul style="list-style-type: none"> <li>- poprawa stanu technicznego budynków wielorodzinnych,</li> <li>- zwiększenie efektywności energetycznej budynku),</li> <li>- zahamowanie odpływu mieszkańców (lokatorów budynku).</li> </ul> <p>Rezultaty miękkie</p> <ul style="list-style-type: none"> <li>- podniesienie standardu zamieszkiwania,</li> <li>- wzrost prestiżu śródmieścia,</li> <li>- poprawa estetyki Miasta.</li> </ul>
<b>Lokalizacja (miejsce przeprowadzenia projektu)</b>	Miasto Elk, obszar „Śródmieście”, ul. Wojska Polskiego 33A
<b>Szacowany koszt</b>	0,58 mln zł
<b>Sposób oceny i zmierzenia rezultatów projektu w odniesieniu do celów rewitalizacji</b>	Rezultat projektu w odniesieniu do celów rewitalizacji mierzony stopniem realizacji wskaźnika „liczba zmodernizowanych budynków użyteczności publicznej i wielorodzinnych” oraz oceniany poprzez raporty ewaluacyjne dot. realizacji Programu.
<b>Odniesienie do przyjętych celów programu</b>	6. Poprawa stanu technicznego budynków mieszkalnych i użyteczności publicznej. Zwiększenie efektywności energetycznej.

<b>Projekt nr 33</b>	<b>Termomodernizacja budynku przy ul. Gdańskiej 20</b>
<b>Beneficjent</b>	Administrator sp. z o.o. w Ełku
<b>Okres realizacji</b>	2018-2023
<b>Syntetyczny opis planowanych do podjęcia zadań i działań</b>	Projekt obejmuje swym zakresem termomodernizację całego budynku, remont 2 klatek schodowych, budowę przyłącza c.o. i instalacji wewnętrznej. Projekt będzie realizowany w obszarze rewitalizacji.
<b>Prognozowany rezultat (w kontekście społecznym, gospodarczym, przestrzenno-infrastrukturalnym, środowiskowym)</b>	<p>Rezultaty twarde</p> <ul style="list-style-type: none"> <li>- poprawa stanu technicznego budynków wielorodzinnych,</li> <li>- zwiększenie efektywności energetycznej budynku),</li> <li>- zahamowanie odpływu mieszkańców (lokatorów budynku).</li> </ul> <p>Rezultaty miękkie</p> <ul style="list-style-type: none"> <li>- podniesienie standardu zamieszkiwania,</li> <li>- wzrost prestiżu śródmieścia,</li> <li>- poprawa estetyki Miasta.</li> </ul>
<b>Lokalizacja (miejsce przeprowadzenia projektu)</b>	Miasto Ełk, obszar „Śródmieście”, ul. Gdańska 20
<b>Szacowany koszt</b>	0,26 mln zł
<b>Sposób oceny i zmierzenia rezultatów projektu w odniesieniu do celów rewitalizacji</b>	Rezultat projektu w odniesieniu do celów rewitalizacji mierzony stopniem realizacji wskaźnika „liczba zmodernizowanych budynków użyteczności publicznej i wielorodzinnych” oraz oceniany poprzez raporty ewaluacyjne dot. realizacji Programu.
<b>Odniesienie do przyjętych celów programu</b>	6. Poprawa stanu technicznego budynków mieszkalnych i użyteczności publicznej. Zwiększenie efektywności energetycznej.

<b>Projekt nr 34</b>	<b>Termomodernizacja budynku przy ul. Armii Krajowej 38A</b>
<b>Beneficjent</b>	Administrator sp. z o.o. w Ełku
<b>Okres realizacji</b>	2018-2023
<b>Syntetyczny opis planowanych do podjęcia zadań i działań</b>	Projekt obejmuje swym zakresem termomodernizację całego budynku i remont klatki schodowej. Projekt będzie realizowany w obszarze rewitalizacji.
<b>Prognozowany rezultat (w kontekście społecznym, gospodarczym, przestrzenno-infrastrukturalnym, środowiskowym)</b>	<p>Rezultaty twarde</p> <ul style="list-style-type: none"> <li>- poprawa stanu technicznego budynków wielorodzinnych,</li> <li>- zwiększenie efektywności energetycznej budynku),</li> <li>- zahamowanie odpływu mieszkańców (lokatorów budynku).</li> </ul> <p>Rezultaty miękkie</p> <ul style="list-style-type: none"> <li>- podniesienie standardu zamieszkiwania,</li> <li>- wzrost prestiżu śródmieścia,</li> <li>- poprawa estetyki Miasta.</li> </ul>
<b>Lokalizacja (miejsce przeprowadzenia projektu)</b>	Miasto Ełk, obszar „Śródmieście”, ul. Armii Krajowej 38A
<b>Szacowany koszt</b>	0,14 mln zł
<b>Sposób oceny i zmierzenia rezultatów projektu w odniesieniu do celów rewitalizacji</b>	Rezultat projektu w odniesieniu do celów rewitalizacji mierzony stopniem realizacji wskaźnika „liczba zmodernizowanych budynków użyteczności publicznej i wielorodzinnych” oraz oceniany poprzez raporty ewaluacyjne dot. realizacji Programu.

Odniesienie do przyjętych celów programu	6. Poprawa stanu technicznego budynków mieszkalnych i użyteczności publicznej. Zwiększenie efektywności energetycznej.
--	--

<b>Projekt nr 35</b>	<b>Termomodernizacja budynku przy ul. Orzeszkowej 16, 18</b>
Beneficjent	Administrator sp. z o.o. w Elku
Okres realizacji	2018-2023
Syntetyczny opis planowanych do podjęcia zadań i działań	Projekt obejmuje swym zakresem termomodernizację budynku (bez szczytów), remont klatek schodowych, budowę przyłącza c.o. i instalacji wewnętrznej. Projekt będzie realizowany w obszarze rewitalizacji.
Prognozowany rezultat (w kontekście społecznym, gospodarczym, przestrzenno-infrastrukturalnym, środowiskowym)	<p>Rezultaty twarde</p> <ul style="list-style-type: none"> <li>- poprawa stanu technicznego budynków wielorodzinnych,</li> <li>- zwiększenie efektywności energetycznej budynku),</li> <li>- zahamowanie odpływu mieszkańców (lokatorów budynku).</li> </ul> <p>Rezultaty miękkie</p> <ul style="list-style-type: none"> <li>- podniesienie standardu zamieszkiwania,</li> <li>- wzrost prestiżu śródmieścia,</li> <li>- poprawa estetyki Miasta.</li> </ul>
Lokalizacja (miejsce przeprowadzenia projektu)	Miasto Elk, obszar „Śródmieście”, ul. Orzeszkowej 16,18
Szacowany koszt	0,46 mln zł
Sposób oceny i zmierzenia rezultatów projektu w odniesieniu do celów rewitalizacji	Rezultat projektu w odniesieniu do celów rewitalizacji mierzony stopniem realizacji wskaźnika „liczba zmodernizowanych budynków użyteczności publicznej i wielorodzinnych” oraz oceniany poprzez raporty ewaluacyjne dot. realizacji Programu.
Odniesienie do przyjętych celów programu	6. Poprawa stanu technicznego budynków mieszkalnych i użyteczności publicznej. Zwiększenie efektywności energetycznej.

<b>Projekt nr 36</b>	<b>Termomodernizacja budynku przy ul. Wojska Polskiego 34</b>
Beneficjent	Spółdzielnia Mieszkaniowa „Świt”
Okres realizacji	2017-2020
Syntetyczny opis planowanych do podjęcia zadań i działań	Projekt obejmuje swym zakresem docieplenie ścian podłużnych oraz wymianę podłóg betonowych na balkonach. Projekt będzie realizowany w obszarze rewitalizacji.
Prognozowany rezultat (w kontekście społecznym, gospodarczym, przestrzenno-infrastrukturalnym, środowiskowym)	<p>Rezultaty twarde</p> <ul style="list-style-type: none"> <li>- poprawa stanu technicznego budynków wielorodzinnych,</li> <li>- zwiększenie efektywności energetycznej budynku),</li> <li>- zahamowanie odpływu mieszkańców (lokatorów budynku).</li> </ul> <p>Rezultaty miękkie</p> <ul style="list-style-type: none"> <li>- podniesienie standardu zamieszkiwania,</li> <li>- wzrost prestiżu śródmieścia,</li> <li>- poprawa estetyki Miasta.</li> </ul>
Lokalizacja (miejsce przeprowadzenia projektu)	Miasto Elk, obszar „Śródmieście”, ul. Wojska Polskiego 34
Szacowany koszt	0,36 mln zł
Sposób oceny i zmierzenia rezultatów projektu w	Rezultat projektu w odniesieniu do celów rewitalizacji mierzony stopniem realizacji wskaźnika „liczba zmodernizowanych budynków

odniesieniu do celów rewitalizacji	użyteczności publicznej i wielorodzinnych” oraz oceniany poprzez raporty ewaluacyjne dot. realizacji Programu.
Odniesienie do przyjętych celów programu	6. Poprawa stanu technicznego budynków mieszkalnych i użyteczności publicznej. Zwiększenie efektywności energetycznej.

<b>Projekt nr 37</b>	<b>Termomodernizacja budynku przy ul. Wojska Polskiego 36</b>
<b>Beneficjent</b>	Spółdzielnia Mieszkaniowa „Świt”
<b>Okres realizacji</b>	2016-2020
<b>Syntetyczny opis planowanych do podjęcia zadań i działań</b>	Projekt obejmuje swym zakresem docieplenie ściany podłużnej oraz wymianę podłogi betonowych na balkonach. Projekt będzie realizowany w obszarze rewitalizacji.
<b>Prognozowany rezultat (w kontekście społecznym, gospodarczym, przestrzenno-infrastrukturalnym, środowiskowym)</b>	<p>Rezultaty twarde</p> <ul style="list-style-type: none"> <li>– poprawa stanu technicznego budynków wielorodzinnych,</li> <li>– zwiększenie efektywności energetycznej budynku),</li> <li>– zahamowanie odpływu mieszkańców (lokatorów budynku).</li> </ul> <p>Rezultaty miękkie</p> <ul style="list-style-type: none"> <li>– podniesienie standardu zamieszkiwania,</li> <li>– wzrost prestiżu śródmieścia,</li> <li>– poprawa estetyki Miasta.</li> </ul>
<b>Lokalizacja (miejsce przeprowadzenia projektu)</b>	Miasto Ełk, obszar „Śródmieście”, ul. Wojska Polskiego 36
<b>Szacowany koszt</b>	0,30 mln zł
<b>Sposób oceny i zmierzenia rezultatów projektu w odniesieniu do celów rewitalizacji</b>	Rezultat projektu w odniesieniu do celów rewitalizacji mierzony stopniem realizacji wskaźnika „liczba zmodernizowanych budynków użyteczności publicznej i wielorodzinnych” oraz oceniany poprzez raporty ewaluacyjne dot. realizacji Programu.
<b>Odniesienie do przyjętych celów programu</b>	6. Poprawa stanu technicznego budynków mieszkalnych i użyteczności publicznej. Zwiększenie efektywności energetycznej.

<b>Projekt nr 38</b>	<b>Termomodernizacja budynku przy ul. Żeromskiego 1</b>
<b>Beneficjent</b>	Spółdzielnia Mieszkaniowa „Świt”
<b>Okres realizacji</b>	2017-2020
<b>Syntetyczny opis planowanych do podjęcia zadań i działań</b>	Projekt obejmuje swym zakresem docieplenie ściany podłużnej oraz wymianę podłogi betonowych w loggiach. Projekt będzie realizowany w obszarze rewitalizacji.
<b>Prognozowany rezultat (w kontekście społecznym, gospodarczym, przestrzenno-infrastrukturalnym, środowiskowym)</b>	<p>Rezultaty twarde</p> <ul style="list-style-type: none"> <li>– poprawa stanu technicznego budynków wielorodzinnych,</li> <li>– zwiększenie efektywności energetycznej budynku),</li> <li>– zahamowanie odpływu mieszkańców (lokatorów budynku).</li> </ul> <p>Rezultaty miękkie</p> <ul style="list-style-type: none"> <li>– podniesienie standardu zamieszkiwania,</li> <li>– wzrost prestiżu śródmieścia,</li> <li>– poprawa estetyki Miasta.</li> </ul>
<b>Lokalizacja (miejsce przeprowadzenia projektu)</b>	Miasto Ełk, obszar „Śródmieście”, ul. Żeromskiego 1
<b>Szacowany koszt</b>	0,25 mln zł



<b>Sposób oceny i zmierzenia rezultatów projektu w odniesieniu do celów rewitalizacji</b>	Rezultat projektu w odniesieniu do celów rewitalizacji mierzony stopniem realizacji wskaźnika „liczba zmodernizowanych budynków użyteczności publicznej i wielorodzinnych” oraz oceniany poprzez raporty ewaluacyjne dot. realizacji Programu.
<b>Odniesienie do przyjętych celów programu</b>	6. Poprawa stanu technicznego budynków mieszkalnych i użyteczności publicznej. Zwiększenie efektywności energetycznej.

<b>Projekt nr 39</b>	<b>Termomodernizacja budynku przy ul. Żeromskiego 3</b>
<b>Beneficjent</b>	Spółdzielnia Mieszkaniowa „Świt”
<b>Okres realizacji</b>	2017-2020
<b>Syntetyczny opis planowanych do podjęcia zadań i działań</b>	Projekt obejmuje swym zakresem docieplenie ścian podłużnych oraz wymianę podłóży betonowych na balkonach. Projekt będzie realizowany w obszarze rewitalizacji.
<b>Prognozowany rezultat (w kontekście społecznym, gospodarczym, przestrzenno-infrastrukturalnym, środowiskowym)</b>	<p>Rezultaty twarde</p> <ul style="list-style-type: none"> <li>– poprawa stanu technicznego budynków wielorodzinnych,</li> <li>– zwiększenie efektywności energetycznej budynku),</li> <li>– zahamowanie odpływu mieszkańców (lokatorów budynku).</li> </ul> <p>Rezultaty miękkie</p> <ul style="list-style-type: none"> <li>– podniesienie standardu zamieszkiwania,</li> <li>– wzrost prestiżu śródmieścia,</li> <li>– poprawa estetyki Miasta.</li> </ul>
<b>Lokalizacja (miejsce przeprowadzenia projektu)</b>	Miasto Ełk, obszar „Śródmieście”, ul. Żeromskiego 3
<b>Szacowany koszt</b>	0,30 mln zł
<b>Sposób oceny i zmierzenia rezultatów projektu w odniesieniu do celów rewitalizacji</b>	Rezultat projektu w odniesieniu do celów rewitalizacji mierzony stopniem realizacji wskaźnika „liczba zmodernizowanych budynków użyteczności publicznej i wielorodzinnych” oraz oceniany poprzez raporty ewaluacyjne dot. realizacji Programu.
<b>Odniesienie do przyjętych celów programu</b>	6. Poprawa stanu technicznego budynków mieszkalnych i użyteczności publicznej. Zwiększenie efektywności energetycznej.

<b>Projekt nr 40</b>	<b>Termomodernizacja budynku przy ul. Armii Krajowej 9</b>
<b>Beneficjent</b>	Spółdzielnia Mieszkaniowa „Świt”
<b>Okres realizacji</b>	2017-2020
<b>Syntetyczny opis planowanych do podjęcia zadań i działań</b>	Projekt obejmuje swym zakresem docieplenie ściany podłużnej wraz z wymianą podłóży betonowych na balkonach oraz wymianą witryn w lokalach użytkowych. Projekt będzie realizowany w obszarze rewitalizacji.
<b>Prognozowany rezultat (w kontekście społecznym, gospodarczym, przestrzenno-infrastrukturalnym, środowiskowym)</b>	<p>Rezultaty twarde</p> <ul style="list-style-type: none"> <li>– poprawa stanu technicznego budynków wielorodzinnych,</li> <li>– zwiększenie efektywności energetycznej budynku),</li> <li>– zahamowanie odpływu mieszkańców (lokatorów budynku).</li> </ul> <p>Rezultaty miękkie</p> <ul style="list-style-type: none"> <li>– podniesienie standardu zamieszkiwania,</li> <li>– wzrost prestiżu śródmieścia,</li> <li>– poprawa estetyki Miasta.</li> </ul>
<b>Lokalizacja (miejsce przeprowadzenia projektu)</b>	Miasto Ełk, obszar „Śródmieście”, ul. Armii Krajowej 9
<b>Szacowany koszt</b>	0,70 mln zł

<b>Sposób oceny i zmierzenia rezultatów projektu w odniesieniu do celów rewitalizacji</b>	Rezultat projektu w odniesieniu do celów rewitalizacji mierzony stopniem realizacji wskaźnika „liczba zmodernizowanych budynków użyteczności publicznej i wielorodzinnych” oraz oceniany poprzez raporty ewaluacyjne dot. realizacji Programu.
<b>Odniesienie do przyjętych celów programu</b>	6. Poprawa stanu technicznego budynków mieszkalnych i użyteczności publicznej. Zwiększenie efektywności energetycznej.

<b>Projekt nr 41</b>	<b>Termomodernizacja budynku przy ul. Gdańskiej 6</b>
<b>Beneficjent</b>	Spółdzielnia Mieszkaniowa „Świt”
<b>Okres realizacji</b>	2016-2020
<b>Syntetyczny opis planowanych do podjęcia zadań i działań</b>	Projekt obejmuje swym zakresem docieplenie oraz kolorystykę ściany podłużnej budynku. Projekt będzie realizowany w obszarze rewitalizacji.
<b>Prognozowany rezultat (w kontekście społecznym, gospodarczym, przestrzenno-infrastrukturalnym, środowiskowym)</b>	<p>Rezultaty twarde</p> <ul style="list-style-type: none"> <li>– poprawa stanu technicznego budynków wielorodzinnych,</li> <li>– zwiększenie efektywności energetycznej budynku),</li> <li>– zahamowanie odpływu mieszkańców (lokatorów budynku).</li> </ul> <p>Rezultaty miękkie</p> <ul style="list-style-type: none"> <li>– podniesienie standardu zamieszkiwania,</li> <li>– wzrost prestiżu śródmieścia,</li> <li>– poprawa estetyki Miasta.</li> </ul>
<b>Lokalizacja (miejsce przeprowadzenia projektu)</b>	Miasto Ełk, obszar „Śródmieście”, ul. Gdańska 6
<b>Szacowany koszt</b>	0,12 mln zł
<b>Sposób oceny i zmierzenia rezultatów projektu w odniesieniu do celów rewitalizacji</b>	Rezultat projektu w odniesieniu do celów rewitalizacji mierzony stopniem realizacji wskaźnika „liczba zmodernizowanych budynków użyteczności publicznej i wielorodzinnych” oraz oceniany poprzez raporty ewaluacyjne dot. realizacji Programu.
<b>Odniesienie do przyjętych celów programu</b>	6. Poprawa stanu technicznego budynków mieszkalnych i użyteczności publicznej. Zwiększenie efektywności energetycznej.

<b>Projekt nr 42</b>	<b>Termomodernizacja budynku przy ul. Gdańskiej 10</b>
<b>Beneficjent</b>	Spółdzielnia Mieszkaniowa „Świt”
<b>Okres realizacji</b>	2016-2020
<b>Syntetyczny opis planowanych do podjęcia zadań i działań</b>	Projekt obejmuje swym zakresem docieplenie oraz kolorystykę ściany podłużnej budynku. Projekt będzie realizowany w obszarze rewitalizacji.
<b>Prognozowany rezultat (w kontekście społecznym, gospodarczym, przestrzenno-infrastrukturalnym, środowiskowym)</b>	<p>Rezultaty twarde</p> <ul style="list-style-type: none"> <li>– poprawa stanu technicznego budynków wielorodzinnych,</li> <li>– zwiększenie efektywności energetycznej budynku),</li> <li>– zahamowanie odpływu mieszkańców (lokatorów budynku).</li> </ul> <p>Rezultaty miękkie</p> <ul style="list-style-type: none"> <li>– podniesienie standardu zamieszkiwania,</li> <li>– wzrost prestiżu śródmieścia,</li> <li>– poprawa estetyki Miasta.</li> </ul>
<b>Lokalizacja (miejsce przeprowadzenia projektu)</b>	Miasto Ełk, obszar „Śródmieście”, ul. Gdańska 10
<b>Szacowany koszt</b>	0,28 mln zł

<b>Sposób oceny i zmierzenia rezultatów projektu w odniesieniu do celów rewitalizacji</b>	Rezultat projektu w odniesieniu do celów rewitalizacji mierzony stopniem realizacji wskaźnika „liczba zmodernizowanych budynków użyteczności publicznej i wielorodzinnych” oraz oceniany poprzez raporty ewaluacyjne dot. realizacji Programu.
<b>Odniesienie do przyjętych celów programu</b>	6. Poprawa stanu technicznego budynków mieszkalnych i użyteczności publicznej. Zwiększenie efektywności energetycznej.

<b>Projekt nr 43</b>	<b>Termomodernizacja budynku przy ul. Gdańskiej 12</b>
<b>Beneficjent</b>	Spółdzielnia Mieszkaniowa „Świt”
<b>Okres realizacji</b>	2016-2020
<b>Syntetyczny opis planowanych do podjęcia zadań i działań</b>	Projekt obejmuje swym zakresem docieplenie oraz kolorystykę ściany podłużnej budynku. Projekt będzie realizowany w obszarze rewitalizacji.
<b>Prognozowany rezultat (w kontekście społecznym, gospodarczym, przestrzenno-infrastrukturalnym, środowiskowym)</b>	<p>Rezultaty twarde</p> <ul style="list-style-type: none"> <li>- poprawa stanu technicznego budynków wielorodzinnych,</li> <li>- zwiększenie efektywności energetycznej budynku),</li> <li>- zahamowanie odpływu mieszkańców (lokatorów budynku).</li> </ul> <p>Rezultaty miękkie</p> <ul style="list-style-type: none"> <li>- podniesienie standardu zamieszkiwania,</li> <li>- wzrost prestiżu śródmieścia,</li> <li>- poprawa estetyki Miasta.</li> </ul>
<b>Lokalizacja (miejsce przeprowadzenia projektu)</b>	Miasto Ełk, obszar „Śródmieście”, ul. Gdańska 12
<b>Szacowany koszt</b>	0,37 mln zł
<b>Sposób oceny i zmierzenia rezultatów projektu w odniesieniu do celów rewitalizacji</b>	Rezultat projektu w odniesieniu do celów rewitalizacji mierzony stopniem realizacji wskaźnika „liczba zmodernizowanych budynków użyteczności publicznej i wielorodzinnych” oraz oceniany poprzez raporty ewaluacyjne dot. realizacji Programu.
<b>Odniesienie do przyjętych celów programu</b>	6. Poprawa stanu technicznego budynków mieszkalnych i użyteczności publicznej. Zwiększenie efektywności energetycznej.

<b>Projekt nr 44</b>	<b>Termomodernizacja budynku przy ul. Mickiewicza 7</b>
<b>Beneficjent</b>	Spółdzielnia Mieszkaniowa „Świt”
<b>Okres realizacji</b>	2016-2020
<b>Syntetyczny opis planowanych do podjęcia zadań i działań</b>	Projekt obejmuje swym zakresem docieplenie oraz kolorystykę ściany podłużnej budynku i remont balkonów. Projekt będzie realizowany w obszarze rewitalizacji.
<b>Prognozowany rezultat (w kontekście społecznym, gospodarczym, przestrzenno-infrastrukturalnym, środowiskowym)</b>	<p>Rezultaty twarde</p> <ul style="list-style-type: none"> <li>- poprawa stanu technicznego budynków wielorodzinnych,</li> <li>- zwiększenie efektywności energetycznej budynku),</li> <li>- zahamowanie odpływu mieszkańców (lokatorów budynku).</li> </ul> <p>Rezultaty miękkie</p> <ul style="list-style-type: none"> <li>- podniesienie standardu zamieszkiwania,</li> <li>- wzrost prestiżu śródmieścia,</li> <li>- poprawa estetyki Miasta.</li> </ul>
<b>Lokalizacja (miejsce przeprowadzenia projektu)</b>	Miasto Ełk, obszar „Śródmieście”, ul. Mickiewicza 7

<b>Szacowany koszt</b>	0,28 mln zł
<b>Sposób oceny i zmierzenia rezultatów projektu w odniesieniu do celów rewitalizacji</b>	Rezultat projektu w odniesieniu do celów rewitalizacji mierzony stopniem realizacji wskaźnika „liczba zmodernizowanych budynków użyteczności publicznej i wielorodzinnych” oraz oceniany poprzez raporty ewaluacyjne dot. realizacji Programu.
<b>Odniesienie do przyjętych celów programu</b>	6. Poprawa stanu technicznego budynków mieszkalnych i użyteczności publicznej. Zwiększenie efektywności energetycznej.

<b>Projekt nr 45</b>	<b>Termomodernizacja budynku przy ul. Mickiewicza 9A</b>
<b>Beneficjent</b>	Spółdzielnia Mieszkaniowa „Świt”
<b>Okres realizacji</b>	2016-2020
<b>Syntetyczny opis planowanych do podjęcia zadań i działań</b>	Projekt obejmuje swym zakresem docieplenie oraz kolorystykę ściany podłużnej budynku i remont balkonów. Projekt będzie realizowany w obszarze rewitalizacji.
<b>Prognozowany rezultat (w kontekście społecznym, gospodarczym, przestrzenno-infrastrukturalnym, środowiskowym)</b>	<p>Rezultaty twarde</p> <ul style="list-style-type: none"> <li>- poprawa stanu technicznego budynków wielorodzinnych,</li> <li>- zwiększenie efektywności energetycznej budynku),</li> <li>- zahamowanie odpływu mieszkańców (lokatorów budynku).</li> </ul> <p>Rezultaty miękkie</p> <ul style="list-style-type: none"> <li>- podniesienie standardu zamieszkiwania,</li> <li>- wzrost prestiżu śródmieścia,</li> <li>- poprawa estetyki Miasta.</li> </ul>
<b>Lokalizacja (miejsce przeprowadzenia projektu)</b>	Miasto Ełk, obszar „Śródmieście”, ul. Mickiewicza 9A
<b>Szacowany koszt</b>	0,50 mln zł
<b>Sposób oceny i zmierzenia rezultatów projektu w odniesieniu do celów rewitalizacji</b>	Rezultat projektu w odniesieniu do celów rewitalizacji mierzony stopniem realizacji wskaźnika „liczba zmodernizowanych budynków użyteczności publicznej i wielorodzinnych” oraz oceniany poprzez raporty ewaluacyjne dot. realizacji Programu.
<b>Odniesienie do przyjętych celów programu</b>	6. Poprawa stanu technicznego budynków mieszkalnych i użyteczności publicznej. Zwiększenie efektywności energetycznej.

<b>Projekt nr 46</b>	<b>Prace rewitalizacyjne w budynku Wyższego Seminarium Duchownego Diecezji Ełckiej w Ełku</b>
<b>Beneficjent</b>	Wyższe Seminarium Duchowne Diecezji Ełckiej
<b>Okres realizacji</b>	2015-2020
<b>Syntetyczny opis planowanych do podjęcia zadań i działań</b>	<p>W ramach projektu zostanie wykonana:</p> <ol style="list-style-type: none"> <li>1. Kontynuacja remontu, części północnej, elewacji budynku, wymiana zniszczonych dachówek, rozebranie obróbek blacharskich murów ogniowych, okapów; rozebranie rynien i rur z blachy nie nadającej się do użytku oraz ich zamiana na nowe. Instalacja odgromienia budynku.</li> <li>2. Izolacja termiczna dachu i poddasza, modernizacja instalacji grzewczych, elektrycznych (modernizacja oświetlenia, wymiana przewodów elektrycznych w ścianach) i sanitarnych.</li> <li>3. Remont parteru i I piętra budynku, klatki schodowej w części dydaktycznej i mieszkalnej budynku. Położona zostanie nowa podłoga oraz postawione będą ścianki działowe, dzięki czemu powstaną niezbędne pomieszczenia (aule wykładowe, rektorat,</li> </ol>

	<p>pomieszczenia socjalne, biurowe i sanitariaty). Wymiana, odnowienie części drewnianych na klatkach schodowych i aulach.</p> <p>4. Projekt zakłada również zakup niezbędnego wyposażenia medialnego potrzebnego do prowadzenia wykładów i korzystania z księgozbioru biblioteki seminaryjnej.</p> <p>5. Zakup sprzętu i wyposażenie auli wykładowych, czytelnicy w ławki, krzesła, tablice multimedialne.</p> <p>6. Doposażenie biblioteki seminaryjnej w regały przesuwne i inne półki potrzebne do udostępniania księgozbiórów mieszkańcom miasta Ełk i z regionu.</p> <p>Projekt będzie realizowany w obszarze rewitalizacji.</p>
<p><b>Prognozowany rezultat (w kontekście społecznym, gospodarczym, przestrzenno-infrastrukturalnym, środowiskowym)</b></p>	<p><b>Rezultaty twarde</b></p> <ul style="list-style-type: none"> <li>– poszerzenie oferty turystycznej; wzrost liczby osób odwiedzających Seminarium i korzystających z jego zasobów, (Z uwagi na bogactwo historyczne i wartość zabytkową obiekt jest udostępniony m.in. turystom i gościom zagranicznym. Budynek Wyższego Seminarium Duchownego Diecezji Ełckiej od kilku lat poddawany jest pracom budowlano-konserwatorskim celem zachowania dobrego stanu technicznego i wartości historyczno-zabytkowej.),</li> <li>– wzrost liczby organizowanych wydarzeń z zakresu oświaty, edukacji i wydarzeń kulturalnych,</li> <li>– poprawa stanu technicznego i zwiększenie efektywności energetycznej budynku zabytkowego.</li> </ul> <p><b>Rezultaty miękkie</b></p> <ul style="list-style-type: none"> <li>– poprawa jakości usług edukacyjnych,</li> <li>– umocnienie współpracy z innymi placówkami edukacyjnymi,</li> <li>– poprawa wykształcenia mieszkańców poprzez wzrost czytelnictwa, konferencji oraz dostępu do Internetu.,</li> <li>– poprawa estetyki Miasta (z uwagi na zły stan techniczny powierzchni, uszkodzenie i ubytki cegieł oraz pozostałych elementów ceramicznych, konieczne jest wzmocnienie pierwotnych wypraw tynkarskich oraz cegieł. Widoczne odspoinowania i wykruszenia cegieł oraz spoin wpływają niekorzystnie na estetykę budynku.)</li> <li>– wzrost prestiżu śródmieścia.</li> </ul>
<p><b>Lokalizacja (miejsce przeprowadzenia projektu)</b></p>	<p>Miasto Ełk, obszar „Śródmieście”, WSD ul. Kościuszki 9</p>
<p><b>Szacowany koszt</b></p>	<p>2,00 mln zł</p>
<p><b>Sposób oceny i zmierzenia rezultatów projektu w odniesieniu do celów rewitalizacji</b></p>	<p>Rezultat projektu w odniesieniu do celów rewitalizacji mierzony stopniem realizacji wskaźników Celu 5 i wskaźnika „liczba budynków zabytkowych poddanych modernizacji” oraz oceniany poprzez raporty ewaluacyjne dot. realizacji Programu.</p>
<p><b>Odniesienie do przyjętych celów programu</b></p>	<p>5. Wzrost potencjału turystycznego, sportowo-rekreacyjnego i kulturalnego w oparciu o zasoby przyrodnicze i dziedzictwa kulturowego</p> <p>6. Poprawa stanu technicznego budynków mieszkalnych i użyteczności publicznej. Zwiększenie efektywności energetycznej.</p>

<b>Projekt nr 47</b>	<b>Przebudowa i adaptacja poddasza nad Szkołą Podstawową nr 2</b>
<b>Beneficjent</b>	Gmina Miasto Elk, Międzyszkolny Klub Sportowy „Żak”, Szkoła Podstawowa nr 2
<b>Okres realizacji</b>	2018-2019
<b>Syntetyczny opis planowanych do podjęcia zadań i działań</b>	<p>Przedmiotem projektu jest przebudowa i zmiana sposobu użytkowania pomieszczeń poddasza Szkoły Podstawowej nr 2 w Elku w zakresie pełnienia funkcji społecznych i sportowo-rekreacyjnych wraz z montażem windy, przebudową dachu i zakupem wyposażenia. Zakres inwestycji obejmuje m.in.:</p> <ul style="list-style-type: none"> <li>- przebudowę więźby, wykonanie nowego pokrycia dachu i izolacji termicznej dachu;</li> <li>- izolację termiczną ścian poddasza;</li> <li>- przebudowę i rozbudowę instalacji;</li> <li>- wydzielenie pomieszczeń na salę sportowo-rekreacyjną do judo (wraz z magazynkiem), salę do terapii polisensorycznej, (tzw. salę doświadczania świata), salę do zajęć korekcyjno-kompensacyjnych i terapeutycznych, salę widowiskowo-konferencyjną (z funkcją regulowanego podziału pomieszczeń),</li> <li>- wydzielenie pozostałych, niezbędnych pomieszczeń (szatni, sanitariatów itp.).</li> </ul>
<b>Prognozowany rezultat (w kontekście społecznym, gospodarczym, przestrzenno-infrastrukturalnym, środowiskowym)</b>	<p><b>Rezultaty twarde</b></p> <ul style="list-style-type: none"> <li>- stworzenie/rozwój infrastruktury na rzecz społeczności lokalnej (zwiększenie funkcjonalności infrastruktury, stworzenie warunków do realizacji zaplanowanych działań i dalszego rozwoju aktywności mieszkańców),</li> <li>- poszerzenie oferty spędzania czasu wolnego,</li> <li>- zwiększenie liczby obiektów sportowo-rekreacyjnych,</li> <li>- wzrost liczby organizowanych wydarzeń,</li> <li>- poprawa stanu środowiska naturalnego (zmniejszenie niskiej emisji poprzez zastosowanie energooszczędnych technologii).</li> </ul> <p><b>Rezultaty miękkie</b></p> <ul style="list-style-type: none"> <li>- poprawa jakości usług edukacyjnych i społecznych,</li> <li>- wzrost aktywności społecznej i fizycznej mieszkańców,</li> <li>- aktywizacja i integracja osób oraz rodzin ze środowisk zagrożonych wykluczeniem i wykluczonych społecznie,</li> <li>- przeciwdziałanie uzależnieniom i ograniczenie ich negatywnych skutków,</li> <li>- wzrost estetyki i prestiżu śródmieścia.</li> </ul>
<b>Lokalizacja (miejsce przeprowadzenia projektu)</b>	Miasto Elk, obszar „Śródmieście-centrum” (ZIT), SP nr 2 ul. Małeckich 1
<b>Szacowany koszt</b>	2,00 mln zł
<b>Sposób oceny i zmierzenia rezultatów projektu w odniesieniu do celów rewitalizacji</b>	Rezultat projektu w odniesieniu do celów rewitalizacji mierzony stopniem realizacji wskaźników Celu 2, Celu 3, Celu 6 oraz oceniany poprzez raporty ewaluacyjne dot. realizacji Programu.
<b>Odniesienie do przyjętych celów programu</b>	2. Zintegrowanie mieszkańców, zapobieganie i przeciwdziałanie wykluczeniu społecznemu oraz ograniczenie patologii społecznych. 3. Poprawa jakości i dostępności usług społecznych i zdrowotnych. 6. Poprawa stanu technicznego budynków mieszkalnych i użyteczności publicznej. Zwiększenie efektywności energetycznej.

<b>Projekt nr 48</b>	<b>To jest moje miejsce, bo kocham to miejsce</b>
<b>Beneficjent</b>	Fundacja „Human Lex Instytut”
<b>Okres realizacji</b>	2018-2019
<b>Syntetyczny opis planowanych do podjęcia zadań i działań</b>	<p>Działanie będzie podzielone na 4 obszary.</p> <p><b>OBSZAR 1.</b></p> <p>Streetworking w 3 zdiagnozowanych miejscach objętych działaniami fundacji od roku 2013, które pokrywają się również z projektami rewitalizacyjnymi miasta Elk. Praca metodą streetworking będzie uzupełniana dodatkowymi narzędziami psychologicznymi i psychoterapeutycznymi, jak również arteterapeutycznymi oraz narzędziami związanymi z pedagogiką przygody oraz obozami profilaktycznymi. Praca będzie prowadzona przez 3 streetworkerów oraz dwóch animatorów wspomagających. Praca będzie objęta systematyczną superwizją, a dodatkowo do poszczególnych etapów pracy będą zapraszani specjaliści z dziedzin wspierających naszą pracę. Planowane działania:</p> <ul style="list-style-type: none"> <li>- Spotkania wielopokoleniowe,</li> <li>- Spotkania historyczne oparte o tożsamości miejsca ze starszą częścią społeczności lokalnej,</li> <li>- Arteterapia,</li> <li>- Dogoterapia,</li> <li>- Obozy z elementami terapii (głównie obozy rowerowy lub kilkudniowe wyjazdy z elementami pieszych wędrówek – szlaki górskie).</li> </ul> <p><b>OBSZAR 2.</b></p> <p>Rozwój działalności w nowo powstałym centrum dzieci i młodzieży na ul. Orzeszkowej. Praca polegała będzie na stworzeniu obszaru dla dzieci i młodzieży poprzez realizację cykli zajęć związanych z rozwojem osobistym oraz wsparciem psychologicznymi poprzez zabawę, edukację i warsztaty artystyczno-terapeutyczne.</p> <p>Najważniejszym elementem spajającym oba obszary będzie praca z rodzicami oraz społecznością lokalną podopiecznych jako gwarant stałej zmiany w środowisku.</p> <p>Wstępna praca z dziećmi w zaproponowanych obszarach będzie predykatorem oraz możliwością wsparcia dla osób w wieku 16+ jako beneficjenci całego programu.</p> <p><b>OBSZAR 3.</b></p> <p>Włączenie rodziców oraz społeczności lokalnej w główne działania projektu jako liderów lokalnych, osoby wspierające w pracy z dziećmi oraz osoby decyzyjne w związku z prowadzonymi elementami animacyjnymi, elementami rozwoju psychospołecznego i zawodowego całej grupy (3 obszarów). Jednym z elementów rozwoju będą warsztaty Fengshui oraz warsztaty projektowania własnych przestrzeni wraz z możliwością praktyki we własnym, najbliższym otoczeniu.</p> <p>Obszar 3 będzie nacechowany możliwościami uczestnictwa w szeregu szkoleń, staży czy poprawy swoich umiejętności społeczno-zawodowych jako element współpracy z instytucjami i organizacjami w Elku.</p> <p><b>OBSZAR 4.</b></p> <p>Podsumowanie projektu w formie wydarzenia profilaktycznego, na którym wszystkie grupy zaprezentują swoje dokonania artystyczne i</p>

	<p>kulturalne. Wydarzenie powiązane będzie z debatami oraz konferencją związaną z tematyką naszych zainteresowań.</p> <p>We wszystkie obszary fundacja zamierza włączać organizacje i ekspertów z Polski i zagranicy. Model taki pozwoli na rozwój projektu, a dla grup stanie się dodatkową możliwością edukacji międzykulturowej.</p> <p>Planowane są międzynarodowe wyprawy oraz międzynarodowe warsztaty w kontekście planowanych działań.</p>
<p><b>Prognozowany rezultat (w kontekście społecznym, gospodarczym, przestrzenno-infrastrukturalnym, środowiskowym)</b></p>	<p>Rezultaty twarde</p> <ul style="list-style-type: none"> <li>- wykreowanie otwartych, estetycznych, bezpiecznych i wielofunkcyjnych przestrzeni publicznych integrujących różne grupy społeczne i wiekowe,</li> <li>- stworzenie miejsc spotkań i spędzania czasu wolnego,</li> <li>- zwiększenie liczby mieszkańców angażujących się w inicjatywy lokalne,</li> <li>- wzrost liczby osób z kwalifikacjami społecznymi, zawodowymi i doświadczeniem (wykorzystanie umiejętności nabytych w ramach działań aktywizujących).</li> </ul> <p>Rezultaty miękkie</p> <ul style="list-style-type: none"> <li>- poprawa funkcjonowania dzieci i młodzieży oraz ich rozwój psychospołeczny,</li> <li>- możliwość realizowania swoich celów przez dzieci i młodzież,</li> <li>- zmniejszenie zachowań nieakceptowanych społecznie wśród dzieci i młodzieży,</li> <li>- nabycie kompetencji życiowych i zawodowych przez rodziców i lokalnych liderów,</li> <li>- zmiana stereotypów środowisk oraz grup objętych działaniem,</li> <li>- podniesienie poziomu bezpieczeństwa,</li> <li>- podniesienie poziomu aktywności społecznej – wzmocnienie poczucia odpowiedzialności lokalnej,</li> <li>- zwiększenie aktywności organizacji pozarządowych,</li> <li>- wykorzystanie potencjału wielopokoleniowego lokalnych społeczności,</li> <li>- poprawa estetyki miasta.</li> </ul>
<p><b>Lokalizacja (miejsce przeprowadzenia projektu)</b></p>	<p>Miasto Elk, obszar „Śródmieście”, ul. Orzeszkowej, Chopina, Armii Krajowej/Magazynowa</p>
<p><b>Szacowany koszt</b></p>	<p>0,72 mln zł</p>
<p><b>Sposób oceny i zmierzenia rezultatów projektu w odniesieniu do celów rewitalizacji</b></p>	<p>Rezultat projektu w odniesieniu do celów rewitalizacji mierzony stopniem realizacji wskaźników dla Celu 2, liczba osób świadczących usługi wspierające animację lokalną, otwarta przestrzeń utworzona lub zrehabilitowana na obszarach miejskich, poziom zrewitalizowania obszaru oraz oceniany poprzez raporty ewaluacyjne dot. realizacji Programu.</p>
<p><b>Odniesienie do przyjętych celów programu</b></p>	<p>2. Zintegrowanie mieszkańców, zapobieganie i przeciwdziałanie wykluczeniu społecznemu oraz ograniczenie patologii społecznych</p> <p>3. Poprawa jakości i dostępności usług społecznych i zdrowotnych.</p> <p>4. Podniesienie społecznej i gospodarczej atrakcyjności przestrzeni publicznych.</p>



<b>Projekt nr 49</b>	<b>Renowacja zabytkowego budynku kościoła oraz otoczenia</b>
<b>Beneficjent</b>	Zbór Kościoła Chrześcijan Baptystów
<b>Okres realizacji</b>	2015-2019
<b>Syntetyczny opis planowanych do podjęcia zadań i działań</b>	<ul style="list-style-type: none"> <li>- podświetlenie budynku,</li> <li>- wykonanie izolacji przeciwwilgociowych fundamentów oraz wymiana nawierzchni chodników oraz podjazd,</li> <li>- renowacja elewacji budynku,</li> <li>- wymiana ogrodzenia posesji,</li> <li>- przystosowanie pomieszczeń do potrzeb harcówki dla dzieci i młodzieży,</li> <li>- renowacja budynku wraz ze stworzeniem świetlicy terapeutyczno-rehabilitacyjnej dla dzieci i młodzieży,</li> <li>- utworzenie placu zabaw.</li> </ul>
<b>Prognozowany rezultat (w kontekście społecznym, gospodarczym, przestrzenno-infrastrukturalnym, środowiskowym)</b>	<p><b>Rezultaty twarde</b></p> <ul style="list-style-type: none"> <li>- zachowanie w odpowiednim stanie budynku zabytkowego, poprawa stanu technicznego,</li> <li>- wzrost liczby użytkowników modernizowanej infrastruktury.</li> </ul> <p><b>Rezultaty miękkie</b></p> <ul style="list-style-type: none"> <li>- umożliwienie prowadzenia działań z zakresu aktywizacji i integracji dzieci i młodzieży</li> <li>- poprawa estetyki Miasta</li> <li>- nadanie nowych funkcji budynkom i terenom rewitalizowanym.</li> </ul>
<b>Lokalizacja (miejsce przeprowadzenia projektu)</b>	Miasto Ełk, obszar „Śródmieście-centrum” (ZIT), Zbór Kościoła Chrześcijan Baptystów, ul. 3 Maja 8
<b>Szacowany koszt</b>	2,57 mln zł
<b>Sposób oceny i zmierzenia rezultatów projektu w odniesieniu do celów rewitalizacji</b>	Rezultat projektu w odniesieniu do celów rewitalizacji mierzony stopniem realizacji wskaźników Celu 2, wskaźnika Celu 5 „Liczba budynków zabytkowych poddanych modernizacji” oraz oceniany poprzez raporty ewaluacyjne dot. realizacji Programu.
<b>Odniesienie do przyjętych celów programu</b>	2. Zintegrowanie mieszkańców, zapobieganie i przeciwdziałanie wykluczeniu społecznemu oraz ograniczenie patologii społecznych. 5. Wzrost potencjału turystycznego, sportowo-rekreacyjnego i kulturalnego w oparciu o zasoby przyrodnicze i dziedzictwa kulturowego.

<b>Projekt nr 50</b>	<b>Szkoła przedsiębiorczości</b>
<b>Beneficjent</b>	Stowarzyszenie Adelfi
<b>Okres realizacji</b>	2017-2020
<b>Syntetyczny opis planowanych do podjęcia zadań i działań</b>	<p>Rozwój podstawowych umiejętności przedsiębiorczych jest profilaktyką bezrobocia i zapobieganiu wykluczenia. Zakładamy wprowadzenie programów dla różnych grup wiekowych przy współpracy ze szkołami (dzieci i młodzież w wieku 8-18 lat z obszaru rewitalizacji). Projekt jest propozycją zajęć poza lekcyjnych dla w/w grup wiekowych, które poprzez kreatywną formę zajęć wprowadzą dzieci i młodzież w świat funkcjonowania pieniądza, zależności finansowych czy działania rynku oraz wyposażą je w szeroko pojęte umiejętności przedsiębiorcze.</p> <p>Projekt zakłada wprowadzenie w pojęcia szerokiego rozumienia zasad funkcjonowania na rynku. Rozpocznie się częścią edukacyjną, w której beneficjenci poznają podstawowe zasady ekonomii, zarządzania, marketingu, PR, reklamy. W formie szkoleń/warsztatów</p>

	<p>i spotkań z ciekawymi ludźmi nabędą podstawowe kompetencje do planowania różnych przedsięwzięć biznesowych i społecznych powiązanych z ekonomią społeczną.</p> <p>Po części edukacyjnej zakładamy część praktyczną, w której zostaną zaplanowane konkretne przedsięwzięcia do zrealizowania. Przedsięwzięcia będą planowane i realizowane pod okiem opiekunów biznesowych. Planujemy realizację najlepszych przedsięwzięć w formie start-upów, znalezienia inwestora lub napisania projektu.</p> <p>Planujemy też wspólne eventy np. pchli targ lub organizację kampanii fundraisingowej.</p> <p>Projekt będzie realizowany w obszarze rewitalizacji i zakłada współpracę ze szkołami z obszaru śródmieścia.</p>
<b>Prognozowany rezultat (w kontekście społecznym, gospodarczym, przestrzenno-infrastrukturalnym, środowiskowym)</b>	<p><b>Rezultaty twarde</b></p> <ul style="list-style-type: none"> <li>– przygotowanie odpowiedniej infrastruktury pod cele społeczne,</li> <li>– wzrost liczby osób z kwalifikacjami w zakresie przedsiębiorczości,</li> <li>– poszerzenie oferty spędzania czasu wolnego i rozwijania zainteresowań,</li> <li>– realizacja projektów i przedsięwzięć biznesowych.</li> </ul> <p><b>Rezultaty miękkie</b></p> <ul style="list-style-type: none"> <li>– aktywizacja dzieci i młodzieży, przeciwdziałanie bierności społecznej i zawodowej,</li> <li>– rozwój przedsiębiorczych postaw, poszerzenie kompetencji społecznych,</li> <li>– zorganizowanie spędzania czasu wolnego,</li> <li>– zwiększenie aktywności organizacji pozarządowych,</li> <li>– wczesne przeciwdziałanie bezrobociu.</li> </ul>
<b>Lokalizacja (miejsce przeprowadzenia projektu)</b>	Miasto Elk, obszar „Śródmieście”
<b>Szacowany koszt</b>	1,20 mln zł
<b>Sposób oceny i zmierzenia rezultatów projektu w odniesieniu do celów rewitalizacji</b>	Rezultat projektu w odniesieniu do celów rewitalizacji mierzony stopniem realizacji wskaźników dla Celu 1 i Celu 2 oraz oceniany poprzez raporty ewaluacyjne dot. realizacji Programu.
<b>Odniesienie do przyjętych celów programu</b>	<ol style="list-style-type: none"> <li>1. Zwiększenie zatrudnienia i rozwój przedsiębiorczości.</li> <li>2. Zintegrowanie mieszkańców, zapobieganie i przeciwdziałanie wykluczeniu społecznemu oraz ograniczenie patologii społecznych.</li> </ol>

<b>Projekt nr 51</b>	<b>Zagospodarowanie skweru im. Gen. Aleksandra Krzyżanowskiego „Wilka” przy ul. Słowackiego</b>
<b>Beneficjent</b>	Gmina Miasto Elk
<b>Okres realizacji</b>	2018-2019
<b>Syntetyczny opis planowanych do podjęcia zadań i działań</b>	<p>Projekt obejmuje swym zakresem modernizację istniejącego skweru zlokalizowanego w pobliżu skrzyżowania ul. Słowackiego z ul. Armii Krajowej. Inwestycja będzie uwzględniała propozycje mieszkańców zgłoszone w ramach konsultacji społecznych, przeprowadzonych metodą Plannig for Real.</p> <p>Przewiduje się wprowadzenie 3 stref na skwerze:</p> <ol style="list-style-type: none"> <li>1. Strefa wody</li> </ol>

	<p>Wykonanie założenia wodnego składającego się z „rzeki” i fontanny posadzkowej, która stanowiłaby atrakcję dla dzieci. Centralną część strefy wody będzie otaczała alejka wyłożona drewnem kompozytowym i drewniana pergola.</p> <p>2. Strefa relaksu</p> <p>Przy strefie wody zaprojektowano strefę relaksu złożoną z ławek, przestrzeni o przepuszczalnej nawierzchni mineralnej oraz stolików (np. do gry w karty).</p> <p>3. Strefa zabawy</p> <p>W najlepiej nasłonecznionej części skweru zlokalizowana będzie strefa zabawy. Zamiast tradycyjnych zabawek umieszczone zostaną ciekawe, rozwijające wyobraźnię formy przestrzenne.</p> <p>Skwer zostanie wyposażony w niezbędne elementy małej architektury: ławki (w tym umożliwiające ładowanie telefonu/laptopa), kosze na śmieci, kosze na psie odchody z podajnikami torebek. Przy ścieżce rowerowej znajdą się stojaki rowerowe. Zaplanowano oświetlenie skweru latarniami parkowymi typu LED oraz niskimi słupkami oświetleniowymi, a także iluminację wybranych drzew i pomnika oraz podświetlenie elementów wodnych. Na skwerze zostanie ponadto wykonana instalacja monitoringu.</p> <p>Ponadto fragment posadзки zostanie wykonany w formie taśmy filmowej, nawiązując tym samym do istniejącego niegdyś przy skwerze kina „Polonia”. Na posadzce zostanie umieszczonych kilka słynnych filmowych kadrów.</p>
<p><b>Prognozowany rezultat (w kontekście społecznym, gospodarczym, przestrzenno-infrastrukturalnym, środowiskowym)</b></p>	<p>Rezultaty twarde</p> <ul style="list-style-type: none"> <li>– wykreowanie otwartych, estetycznych, bezpiecznych i wielofunkcyjnych przestrzeni publicznych integrujących różne grupy społeczne i wiekowe,</li> <li>– wzrost liczby użytkowników zrewitalizowanej infrastruktury,</li> <li>– stworzenie miejsc spotkań i spędzania czasu wolnego dla mieszkańców.</li> </ul> <p>Rezultaty miękkie</p> <ul style="list-style-type: none"> <li>– poszerzenie oferty sportowo-rekreacyjnej poprzez modernizację i budowę odpowiedniej infrastruktury,</li> <li>– zwiększenie aktywności sportowo-rekreacyjnej mieszkańców Ełku,</li> <li>– zwiększenie aktywności mieszkańców, więzi lokalnych i lokalnej tożsamości.</li> <li>– aranżacja przestrzeni podnosząca estetykę Miasta,</li> <li>– poprawa bezpieczeństwa.</li> </ul>
<p><b>Lokalizacja (miejsce przeprowadzenia projektu)</b></p>	<p>Miasto Ełk, „Śródmieście-centrum” (ZIT), Skwer im. Gen. Aleksandra Krzyżanowskiego „Wilka”, ul. Słowackiego</p>
<p><b>Szacowany koszt</b></p>	<p>1,50 mln zł</p>
<p><b>Sposób oceny i zmierzenia rezultatów projektu w odniesieniu do celów rewitalizacji</b></p>	<p>Rezultat projektu w odniesieniu do celów rewitalizacji mierzony stopniem realizacji wskaźników Celu 4 oraz oceniany poprzez raporty ewaluacyjne dot. realizacji Programu.</p>
<p><b>Odniesienie do przyjętych celów programu</b></p>	<p>4. Podniesienie społecznej i gospodarczej atrakcyjności przestrzeni publicznych.</p>

<b>Projekt nr 52</b>	<b>Modernizacja i przebudowa Miejskiej Biblioteki Publicznej im. Zofii Nasierowskiej w Etku</b>
<b>Beneficjent</b>	Miejska Biblioteka Publiczna im. Zofii Nasierowskiej w Etku
<b>Okres realizacji</b>	2019-2020
<b>Syntetyczny opis planowanych do podjęcia zadań i działań</b>	<p>Projekt będzie polegał na przebudowie budynku bibliotecznego, funkcjonującego od 2004 r., aby wykorzystać jak najlepiej jego potencjał. Wiele z zastosowanych niegdyś rozwiązań jest obecnie niefunkcjonalna.</p> <p>Zakres projektu:</p> <ol style="list-style-type: none"> <li>1. Uporządkowanie przestrzeni bibliotecznej.</li> <li>2. Unowocześnienie wnętrza.</li> <li>3. Rearanżacja elewacji budynku.</li> </ol> <p>Zmiana będzie oparta na wyburzeniu ścian na poszczególnych kondygnacjach (w miarę możliwości konstrukcyjnej). Uzyskana zostanie jednolita, funkcjonalna przestrzeń na każdym piętrze. Na każdym poziomie będzie jedna recepcja do obsługi, umiejscowiona centralnie. Zainstalowany zostanie system zabezpieczenia zbiorów, który umożliwi lepszą kontrolę nad ubytkami, jak również pozwoli na większą swobodę dla użytkowników biblioteki. Nastąpi zmiana rodzaju podłóg (rodzaj zastosowanej podłogi może również wyznaczać funkcję danej przestrzeni).</p> <p>Na parterze zostanie pomniejszona szatnia, zorganizowana głównie w oparciu o pomieszczenie portierni. Użytkownik biblioteki będzie wchodził do salonu prasy, który w miesiącach letnich, funkcjonowałby również na zewnątrz biblioteki. Parter pozostanie miejscem dla najmłodszych z wypożyczaną zbiorów i czytelną wielofunkcyjną (praca z klockami konstrukcyjnymi, większe możliwości do prac plastycznych). Sala konferencyjna zostanie zmieniona i wyposażona, aby zaspakajała potrzeby organizacyjne imprez organizowanych w bibliotece.</p> <p>Jednym z bardzo zmieniającym się elementów w bibliotece jest funkcja czytelnicy tradycyjnej, z której korzysta coraz mniej osób. Obecnie wystarczający jest pokój do cichej pracy, z kilkoma miejscami.</p> <p>Na II piętrze zmiany będą dotyczyły znacznego powiększenia Działu Naukowego, zmiany lokalizacji administracji, stworzenia miejsca dla młodzieży. Możliwa jest zmiana w piwnicy w celu stworzenia magazynu książek z szafami przesuwными. Nastąpi także rearanżacja elewacji budynku, tak aby budynek instytucji kultury przyciągał swoim wyglądem i stał się miejscem ciekawym architektonicznie. Modernizacja będzie dotyczyła również zmian funkcjonalnych biblioteki zgodnie z potrzebami i współczesnymi trendami w bibliotekarstwie publicznym.</p>
<b>Prognozowany rezultat (w kontekście społecznym, gospodarczym, przestrzenno-infrastrukturalnym, środowiskowym)</b>	<p>Rezultaty twarde</p> <ul style="list-style-type: none"> <li>– poprawa standardu technicznego budynku oraz nadanie mu nowych funkcji,</li> <li>– stworzenie nowej przestrzeni do organizowania imprez kulturalnych i spędzania czasu wolnego,</li> <li>– wzrost liczby osób korzystających z oferty kulturalnej,</li> <li>– poszerzenie oferty turystycznej</li> </ul> <p>Rezultaty miękkie</p> <ul style="list-style-type: none"> <li>– nadanie nowych funkcji zmodernizowanemu budynkowi,</li> <li>– rozwój instytucji kultury, podniesienie jakości oferty kulturalnej,</li> <li>– zwiększenie aktywności mieszkańców,</li> </ul>

	<ul style="list-style-type: none"> <li>- zaspokojenie potrzeb intelektualnych i kulturalnych mieszkańców,</li> <li>- poprawa estetyki miasta,</li> <li>- wzrost prestiżu śródmieścia.</li> </ul>
<b>Lokalizacja (miejsce przeprowadzenia projektu)</b>	Miasto Ełk, „Śródmieście-centrum” (ZIT), Miejska Bibliotek Publiczna w Ełku, ul. Armii Krajowej 17B
<b>Szacowany koszt</b>	3,15 mln zł
<b>Sposób oceny i zmierzenia rezultatów projektu w odniesieniu do celów rewitalizacji</b>	Rezultat projektu w odniesieniu do celów rewitalizacji mierzony stopniem realizacji wskaźników Celu 5 i Celu 6 oraz oceniany poprzez raporty ewaluacyjne dot. realizacji Programu.
<b>Odniesienie do przyjętych celów programu</b>	<p>Cel 5. Wzrost potencjału turystycznego, sportowo-rekreacyjnego i kulturalnego w oparciu o zasoby przyrodnicze i dziedzictwa kulturowego.</p> <p>Cel 6. Poprawa stanu technicznego budynków mieszkalnych i użyteczności publicznej. Zwiększenie efektywności energetycznej.</p>

<b>Projekt nr 53</b>	<b>Nowe Śródmieścia Miasta Ełk – wzór na rewitalizację</b>
<b>Beneficjent</b>	Gmina Miasto Ełk
<b>Okres realizacji</b>	2017-2019
<b>Syntetyczny opis planowanych do podjęcia zadań i działań</b>	Zadania będą koncentrowały się wokół ełckiego Śródmieścia, jego mieszkańców i problemów, które zostały w tym obszarze zdiagnozowane. W ramach projektu zaplanowano organizację nowoczesnych i ciekawych w formie konsultacji społecznych dla różnych grup ełczan (dzieci i młodzież, dorośli, seniorzy, przedsiębiorcy, przedstawiciele organizacji pozarządowych, aktywiści, artyści), których efekty posłużą do aktualizacji „Programu Rewitalizacji Ełku na lata 2016-2023”. Ponadto zostaną zainicjowane działania streetworkerów i animatorów społecznych na rzecz aktywizowania ełckiej młodzieży w ramach Akademii Rewitalizacji. Powstanie dokumentacja dot. przeznaczenia budynków i przestrzeni publicznych programy pod cele społeczne.
<b>Prognozowany rezultat (w kontekście społecznym, gospodarczym, przestrzenno-infrastrukturalnym, środowiskowym)</b>	<p>Rezultaty twarde</p> <ul style="list-style-type: none"> <li>- stworzenie dokumentacji niezbędnej do wykreowania przestrzeni publicznych integrujących różne grupy społeczne i wiekowe,</li> <li>- przygotowanie dokumentacji potrzebnej do zachowania w odpowiednim stanie budynków, w tym obiektów zabytkowych,</li> <li>- przygotowanie do działalności Ełckiego Centrum Rewitalizacji Społecznej,</li> <li>- zwiększenie liczby spotkań samorządu z mieszkańcami Ełku,</li> <li>- zwiększenie liczby animatorów i streetworkerów działających w obszarze rewitalizacji oraz podniesienie ich kwalifikacji;</li> <li>- wzrost liczby dzieci i młodzieży objętych pracą animatorów i streetworkerów,</li> <li>- stworzenie miejsc spotkań i spędzania czasu wolnego na podwórkach obszaru rewitalizacji.</li> </ul> <p>Rezultaty miękkie</p> <ul style="list-style-type: none"> <li>- zwiększenie aktywności społecznej i obywatelskiej mieszkańców Ełku poprzez udział w nowoczesnych, atrakcyjnych konsultacjach społecznych,</li> </ul>

	<ul style="list-style-type: none"> <li>- umożliwienie prowadzenia działań z zakresu aktywizacji społeczno-zawodowej i integracji mieszkańców, w szczególności dzieci i młodzieży,</li> <li>- strategiczne wsparcie procesu rewitalizacji, przygotowanie kadr do przeprowadzenia tego procesu,</li> <li>- zwiększenie aktywności organizacji pozarządowych,</li> <li>- aranżacja przestrzeni i budynku podnosząca estetykę Miasta.</li> </ul>
<b>Lokalizacja (miejsce przeprowadzenia projektu)</b>	Miasto Elk, „Śródmieście”
<b>Szacowany koszt</b>	0,80 mln zł
<b>Sposób oceny i zmierzenia rezultatów projektu w odniesieniu do celów rewitalizacji</b>	Rezultat projektu w odniesieniu do celów rewitalizacji mierzony stopniem realizacji wskaźników Celów 2,3 i 4 oraz oceniany poprzez raporty ewaluacyjne dot. realizacji Programu.
<b>Odniesienie do przyjętych celów programu</b>	<p>Cel 2 - Zintegrowanie mieszkańców, zapobieganie i przeciwdziałanie wykluczeniu społecznemu oraz ograniczenie patologii społecznych</p> <p>Cel 3 - Poprawa jakości i dostępności usług społecznych i zdrowotnych</p> <p>Cel 4 - Podniesienie społecznej i gospodarczej atrakcyjności przestrzeni publicznych</p>

<b>Projekt nr 54</b>	<b>Zagospodarowanie terenu pomiędzy rzeką Elk a ul. Żeromskiego</b>
<b>Beneficjent</b>	Gmina Miasto Elk
<b>Okres realizacji</b>	2020-2023
<b>Syntetyczny opis planowanych do podjęcia zadań i działań</b>	<p>Teren pomiędzy ul. Żeromskiego a rzeką Elk był przedmiotem konsultacji społecznych w ramach projektu „Nowe Śródmieście Miasta Elk – wzór na rewitalizację”. Zgodnie z postulatami uczestników konsultacji, obszar ten zostanie zagospodarowany głównie pod cele sportowo-rekreacyjne. Powstała infrastruktura będzie służyła integracji lokalnej społeczności - łączeniu różnych pokoleń mieszkających w pobliżu tego terenu. Inwestycja zakłada m.in.:</p> <ul style="list-style-type: none"> <li>- zachowanie „zielonego” charakteru miejsca wraz z wykonaniem nowych nasadzeń,</li> <li>- wykonanie nowych chodników,</li> <li>- montaż elementów małej infrastruktury,</li> <li>- przygotowanie przestrzeni do aktywności ruchowej oraz do rekreacji cichej.</li> </ul>
<b>Prognozowany rezultat (w kontekście społecznym, gospodarczym, przestrzenno-infrastrukturalnym, środowiskowym)</b>	<p><b>Rezultaty twarde</b></p> <ul style="list-style-type: none"> <li>- wykreowanie otwartych, estetycznych, bezpiecznych i wielofunkcyjnych przestrzeni publicznych integrujących różne grupy społeczne i wiekowe,</li> <li>- wzrost liczby użytkowników zrewitalizowanej infrastruktury,</li> <li>- stworzenie miejsc spotkań i spędzania czasu wolnego dla mieszkańców.</li> </ul> <p><b>Rezultaty miękkie</b></p> <ul style="list-style-type: none"> <li>- poszerzenie oferty sportowo-rekreacyjnej poprzez modernizację i budowę odpowiedniej infrastruktury,</li> <li>- zwiększenie aktywności sportowo-rekreacyjnej mieszkańców Elku,</li> <li>- zwiększenie aktywności mieszkańców, więzi lokalnych i lokalnej tożsamości.</li> </ul>

	<ul style="list-style-type: none"> <li>- aranżacja przestrzeni podnosząca estetykę Miasta,</li> <li>- poprawa bezpieczeństwa.</li> </ul>
<b>Lokalizacja (miejsce przeprowadzenia projektu)</b>	Miasto Elk, „Śródmieście”, teren pomiędzy ul. Żeromskiego i rzeką Elk
<b>Szacowany koszt</b>	2,00 mln zł
<b>Sposób oceny i zmierzenia rezultatów projektu w odniesieniu do celów rewitalizacji</b>	Rezultat projektu w odniesieniu do celów rewitalizacji mierzony stopniem realizacji wskaźników Celu 2 i Celu 4 oraz oceniany poprzez raporty ewaluacyjne dot. realizacji Programu.
<b>Odniesienie do przyjętych celów programu</b>	2. Zintegrowanie mieszkańców, zapobieganie i przeciwdziałanie wykluczeniu społecznemu oraz ograniczenie patologii społecznych. 4. Podniesienie społecznej i gospodarczej atrakcyjności przestrzeni publicznych.

<b>Projekt nr 55</b>	<b>Modernizacja zabytkowego budynku przy ul. Armii Krajowej 16 w Elku</b>
<b>Beneficjent</b>	Gmina Miasto Elk
<b>Okres realizacji</b>	2020-2023
<b>Syntetyczny opis planowanych do podjęcia zadań i działań</b>	<p>Budynek przy ul. Armii Krajowej przez dziesięciolecia był wykorzystywany jako sala sportowa (w ostatnim czasie przez klub bokserski Mazur Elk). Niestety stan techniczny uniemożliwia jego dalsze użytkowanie. Budynek powstał na początku XX wieku i jest wpisany do rejestru zabytków województwa warmińsko-mazurskiego.</p> <p>W ramach projektu planowana jest poprawa stanu technicznego budynku i dostosowanie go do pełnienia nowoczesnych funkcji sportowo-rekreacyjnych. Powstała infrastruktura ma służyć wspieraniu aktywności mieszkańców obszaru rewitalizacji oraz integrowania lokalnej społeczności. Zachowane zostanie pierwotne, historyczne przeznaczenie budynku oraz wyeksponowane zostaną jego walory zabytkowe.</p>
<b>Prognozowany rezultat (w kontekście społecznym, gospodarczym, przestrzenno-infrastrukturalnym, środowiskowym)</b>	<p><b>Rezultaty twarde</b></p> <ul style="list-style-type: none"> <li>- poprawa standardu technicznego zabytkowego budynku oraz nadanie mu nowych funkcji,</li> <li>- stworzenie nowej przestrzeni do organizowania wydarzeń sportowo-rekreacyjnych i spędzania czasu wolnego,</li> <li>- poszerzenie oferty turystycznej.</li> </ul> <p><b>Rezultaty miękkie</b></p> <ul style="list-style-type: none"> <li>- poszerzenie oferty sportowo-rekreacyjnej,</li> <li>- zwiększenie aktywności sportowo-rekreacyjnej mieszkańców Elku</li> <li>- zachowanie dziedzictwa historycznego,</li> <li>- poprawa estetyki miasta,</li> <li>- wzrost prestiżu śródmieścia.</li> </ul>
<b>Lokalizacja (miejsce przeprowadzenia projektu)</b>	Miasto Elk, „Śródmieście-centrum” (ZIT), ul. Armii Krajowej 16
<b>Szacowany koszt</b>	2,00 mln zł
<b>Sposób oceny i zmierzenia rezultatów projektu w odniesieniu do celów rewitalizacji</b>	Rezultat projektu w odniesieniu do celów rewitalizacji mierzony stopniem realizacji wskaźników Celu 5 i Celu 6 oraz oceniany poprzez raporty ewaluacyjne dot. realizacji Programu.

Odniesienie do przyjętych celów programu

Cel 5. Wzrost potencjału turystycznego, sportowo-rekreacyjnego i kulturalnego w oparciu o zasoby przyrodnicze i dziedzictwa kulturowego.

Cel 6. Poprawa stanu technicznego budynków mieszkalnych i użyteczności publicznej. Zwiększenie efektywności energetycznej.



## 6.2. Wykaz uzupełniających rodzajów działań rewitalizacyjnych

Lp.	Nazwa wnioskodawcy	Tytuł projektu	Okres realizacji	Całkowita wartość (mln zł)	Opis/zakres projektu	Miejsce realizacji
1.	Administrator Sp. z o.o. w Elku	Modernizacja budynków zarządzanych przez Administrator Sp. z o.o.	2015-2020	9.20	<ul style="list-style-type: none"> <li>– remonty elewacji wraz z dociepleniem</li> <li>– izolacje fundamentów</li> <li>– remonty dachów</li> <li>– utylizacja eternitu</li> <li>– remonty balkonów</li> </ul> Projekty będą realizowane w obszarze rewitalizacji.	Miasto Elk, obszar „Śródmieście”
2.	Spółdzielnia Mieszkaniowa „Świt”	Termomodernizacja budynków Spółdzielni Mieszkaniowej „Świt”	2015-2020	1.84	<ul style="list-style-type: none"> <li>– docieplenie ścian</li> <li>– wymiana podłóży betonowych na balkonach i loggiach w budynkach mieszkalnych wielorodzinnych</li> </ul> Projekty będą realizowane w obszarze rewitalizacji.	Miasto Elk, obszar „Śródmieście”
3.	Gmina Miasto Elk, Powiat Elcki	Poprawa efektywności energetycznej budynków użyteczności publicznej	2015-2020	37.00	Celem projektów jest zwiększenie efektywności energetycznej w budynkach użyteczności publicznej, zwiększenie produkcji i wykorzystania OZE oraz redukcja emisji CO <sub>2</sub> poprzez kompleksową modernizację energetyczną budynków użyteczności publicznej. Zakres prac obejmuje m.in.: ocieplenie ścian, stropodachu, fundamentów, modernizację wentylacji, instalacji c.o. i c.w.u., zastosowanie odnawialnych źródeł energii, modernizację oświetlenia, zarządzanie energią i infrastrukturą. Projekty będą realizowane w obszarze rewitalizacji.	Miasto Elk, obszar „Śródmieście”

Lp.	Nazwa wnioskodawcy	Tytuł projektu	Okres realizacji	Całkowita wartość (mln zł)	Opis/zakres projektu	Miejsce realizacji
4.	Gmina Miasto Elk	Modernizacja sieci kanalizacji deszczowej w obszarze śródmieścia	2015-2020	4.00	Wykonanie bezwykopowe uszczelnień kanałów deszczowych oraz modernizacja studni rewizyjnych i wpustów deszczowych w ulicach w centrum miasta – renowacja kolektorów deszczowych (rękaw termoutwardzalny), dostosowanie studni i wpustów do niwelety ulic. Projekty będą realizowane w obszarze rewitalizacji.	Miasto Elk, obszar „Śródmieście”
5.	Gmina Miasto Elk	Rekultywacja Jeziora Elckiego	2016-2020	4.00	Rekultywacja Jeziora Elckiego – odbudowa zdegradowanych ekosystemów i ich rozwój. Projekty będą realizowane w obszarze rewitalizacji.	Miasto Elk, obszar „Śródmieście”, Jezioro Elckie
6.	Uprawnione podmioty	Rozwój ekonomii społecznej	2016-2020	3.00	Tworzenie i rozwój podmiotów ekonomii społecznej (wraz z polepszeniem infrastruktury) jako skutecznego instrumentu aktywizacji osób z obszaru rewitalizacji, mających problem z wejściem i utrzymaniem się na rynku pracy. Projekty będą skierowane do osób z obszaru rewitalizacji.	Miasto Elk, obszar „Śródmieście”
7.	Projekty będą składane bezpośrednio przez uprawnione podmioty	nd	2016-2023	74.13	Typy projektów: – wspieranie nadawania i przywracania funkcji społecznych ( w tym kulturalnych, edukacyjnych i rekreacyjnych), gospodarczych zdegradowanym obszarom miejskim, – rewaloryzacja/modernizacja/adaptacja istniejącej zabudowy, wyjątkowo w uzasadnionych wypadkach odtwarzanie historycznej zabudowy, – zagospodarowanie/rozwój przestrzeni publicznych – przedsięwzięcia ukierunkowane na podniesienie atrakcyjności społecznej oraz nadawanie walorów funkcjonalnych	Miasto Elk, obszar „Śródmieście”

Lp.	Nazwa wnioskodawcy	Tytuł projektu	Okres realizacji	Całkowita wartość (mln zł)	Opis/zakres projektu	Miejsce realizacji
					<p>i estetycznych tym przestrzeniom z uwzględnieniem ich regionalnej tożsamości,</p> <ul style="list-style-type: none"> <li>– budowa, przebudowa dróg przyczyniających się do gospodarczej i fizycznej rewitalizacji i regeneracji obszarów miejskich lub miejskich obszarów funkcjonalnych.</li> </ul> <p>Projekty będą realizowane w obszarze rewitalizacji.</p>	
8.	Projekty będą składane bezpośrednio przez uprawnione podmioty	nd	2018-2023	4.00	<p>Typy projektów:</p> <ul style="list-style-type: none"> <li>– aktywizacja osób wykluczonych oraz zagrożonych wykluczeniem społecznym zgodnie ze zindywidualizowaną ścieżką rozwoju,</li> <li>– usługi skierowane do osób wykluczonych i zagrożonych wykluczeniem społecznym przez podmioty integracji społecznej, tj. centra integracji społecznej, kluby integracji społecznej, zakłady aktywności zawodowej oraz podmioty działające na rzecz aktywizacji społeczno-zawodowej (których podstawowym zadaniem nie jest działalność gospodarcza), z wyjątkiem warsztatów terapii zajęciowej.</li> </ul>	Miasto Elk, obszar „Śródmieście”
9.	Projekty będą składane bezpośrednio przez uprawnione podmioty	nd	2018-2023	4.00	<p>Typy projektów:</p> <ul style="list-style-type: none"> <li>– świadczenie usług eliminujących dysfunkcje osób i rodzin znajdujących się w trudnej sytuacji życiowej, m.in. wsparcie pieczy zastępczej, specjalistycznego poradnictwa rodzinnego, asystenta rodziny, skierowanych do osób w rodzinach zagrożonych wykluczeniem społecznym,</li> <li>– lokalne działania integracyjne społeczności sprzyjające włączeniu społecznemu (np. wspólne działanie na rzecz poprawy przestrzeni publicznej z wykorzystaniem</li> </ul>	Miasto Elk, obszar „Śródmieście”

Lp.	Nazwa wnioskodawcy	Tytuł projektu	Okres realizacji	Całkowita wartość (mln zł)	Opis/zakres projektu	Miejsce realizacji
					nabytych podczas aktywizacji zawodowej kompetencji).	
10.	Gmina Miasto Elk, uprawnione podmioty	Zwiększanie powierzchni i jakości terenów zielonych w przestrzeni publicznej	2018-2023	3.00	Wprowadzenia alternatywnych/ innowacyjnych rozwiązań zwiększających powierzchnię i jakości terenów zielonych – np. kieszonkowe parki, ogrody miejskie, parklety, zielone dachy itp.	Miasto Elk, obszar „Śródmieście”
11.	Gmina Miasto Elk, uprawnione podmioty	Zapewnienie bezpieczeństwa w śródmieściu Elku	2018-2023	2.00	Typy projektów: <ul style="list-style-type: none"> <li>– przeciwdziałanie aktom wandalizmu, w tym edukacja z zakresu dbania o tereny i budynki prywatne oraz publiczne,</li> <li>– inwestycje mające na celu likwidację miejsc niebezpiecznych.</li> </ul>	Miasto Elk, obszar „Śródmieście”
<b>Łącznie</b>				<b>146.17</b>		

### 6.3. Lista zbiorcza projektów rewitalizacyjnych w obszarze „Śródmieście” (podstawowych i uzupełniających)

Lp.	Tytuł projektu	Miejsce realizacji	Beneficjent	Okres realizacji	Szacowany koszt (mln zł)	Rodzaj projektu
1.	Rewitalizacja zespołu zamkowego w Ełku i obszaru wyspy zamkowej	„Śródmieście”, ul. Zamkowa	PW Doryb Piotr Basiewicz, Piotr Basiewicz (właściciel) lub Fundacja Zamek w Ełku	2016-2020	50.00	Podstawowy
2.	Przebudowa ul. Wojska Polskiego	„Śródmieście”, Ul. Wojska Polskiego, odcinek od ul. Kościuszki do ul. Mickiewicza	Gmina Miasto Ełk	2018-2020	10.00	Podstawowy
3.	Zagospodarowanie pustych przestrzeni dla rozwoju funkcji turystyczno – rekreacyjnych w mieście Ełk	brzegi Jeziora Ełckiego i rzeki Ełk w granicach obszaru „Śródmieście”	Gmina Miasto Ełk	2016-2020	15.00	Podstawowy
4.	Przebudowa i modernizacja dróg w obszarze śródmieścia Ełku	„Śródmieście-centrum” (ZIT) – ul. Mickiewicza, Piłsudskiego, Dąbrowskiego, Małeckich, Orzeszkowej, 3 Maja; pozostała część obszaru rewitalizacji „Śródmieście”- ul. Roosevelta	Gmina Miasto Ełk	2015-2020	8.00	Podstawowy
5.	Rewitalizacja ełckich podwórek	„Śródmieście”: Etap I – Miasto Ełk, „Śródmieście-centrum” (ZIT) Ul. Świackiego „Sępa” 1, Moniuszki 17,19; ul. Orzeszkowej 15, 17, 19, 21; ul. Mickiewicza 26, 28, 32; ul. Mickiewicza 33, 35; ul. Mickiewicza 27, 29, 31;	Gmina Miasto Ełk	2015-2020	7.27	Podstawowy

Lp.	Tytuł projektu	Miejsce realizacji	Beneficjent	Okres realizacji	Szacowany koszt (mln zł)	Rodzaj projektu
		ul. Mickiewicza 39; ul. Chopina 9; ul. Chopina 19, 21, 23; ul. Armii Krajowej 31; ul. Słowackiego 22A i ul. Kościuszki 1- 3; ul. Wawelska 1 – 15; ul. Armii Krajowej 38 – 58  <u>Etap II – Miasto Ełk,</u> <u>pozostała część</u> <u>„Śródmieścia”</u>  ul. Wojska Polskiego 14, 16, 19; ul. Gdańska 30 – 38 i ul. Gizewiusza 1; ul. Gizewiusza 4-8; ul. Wojska Polskiego 7 – 9; ul. Wojska Polskiego 35 – 39				
6.	Adaptacja budynku na potrzeby działalności Ełckiego Centrum Rewitalizacji Społecznej	„Śródmieście-centrum” (ZIT), Ełckie Centrum Rewitalizacji Społecznej ul. Kościuszki 27A	Gmina Miasto Ełk	2016-2018	5.00	Podstawowy
7.	Utworzenie i funkcjonowanie młodzieżowego klubu integracji społecznej (schemat A)	„Śródmieście”, w tym „Śródmieście-centrum” (ZIT), Ełckie Centrum Rewitalizacji Społecznej ul. Kościuszki 27A oraz podwórka w obszarze rewitalizacji	Gmina Miasto Ełk we współpracy z jednostkami organizacyjnymi JST z organizacją pozarządową	2018-2020	2.00	Podstawowy
8.	Ełckie Centrum Rewitalizacji Społecznej z kompleksową ścieżką wsparcia (schemat A)	„Śródmieście”, w tym „Śródmieście-centrum” (ZIT), Ełckie Centrum Rewitalizacji Społecznej ul. Kościuszki	Gmina Miasto Ełk we współpracy z jednostkami organizacjami JST i	2018-2020	2.50	Podstawowy

Lp.	Tytuł projektu	Miejsce realizacji	Beneficjent	Okres realizacji	Szacowany koszt (mln zł)	Rodzaj projektu
		27A, ul. Małeckich 3, ul. Dąbrowskiego 10 U	organizacjami pozarządowymi			
9.	Lokalne perspektywy (schemat A)	„Śródmieście”, w tym „Śródmieście-centrum” (ZIT), ul. Piłsudskiego 8, ul. Kościuszki 27A, podwórka w obszarze rewitalizacji, tereny Ełckiej Kolei Wąskotorowej, tereny u ujścia rzeki Ełk, skwery i parki w obszarze rewitalizacji	Gmina Miasto Ełk we współpracy z jednostkami organizacyjnymi JST oraz organizacjami pozarządowymi	2018-2021	2.00	Podstawowy
10.	Modernizacja infrastruktury i wyposażenie Miejskiego Ośrodka Pomocy Społecznej w Ełku przy ul. Piłsudskiego 8	„Śródmieście”/” „Śródmieście-centrum” (ZIT), MOPS ul. Piłsudskiego 8	Gmina Miasto Ełk	2015-2017	1.10	Podstawowy
11.	Aktywna integracja (schemat A)	„Śródmieście”, w tym ”Śródmieście-centrum” (ZIT), Miejski Ośrodek Pomocy Społecznej ul. Piłsudskiego 8	Gmina Miasto Ełk, MOPS we współpracy z organizacją pozarządową	2016-2020	0.24	Podstawowy
12.	Wsparcie ełckich rodzin (schemat A)	„Śródmieście”, w tym ”Śródmieście-centrum” (ZIT), Miejski Ośrodek Pomocy Społecznej, ul. Piłsudskiego 8	Gmina Miasto Ełk we współpracy z MOPS Ełk i organizacją pozarządową	2017-2020	0.40	Podstawowy
13.	Świadomi mieszkańcy (schemat A)	„Śródmieście”, w tym ”Śródmieście-centrum” (ZIT), Miejski Ośrodek Pomocy Społecznej, ul. Piłsudskiego 8	Gmina Miasto Ełk we współpracy z MOPS Ełk i organizacją pozarządową	2016-2020	0.40	Podstawowy
14.	Modernizacja i adaptacja budynku przy ul. Piłsudskiego 5 na cele społeczne Powiatowego Centrum Pomocy Rodzinie w Ełku	„Śródmieście-centrum” (ZIT), PCPR ul. Piłsudskiego 5	Powiat Ełcki	2016-2020	2.00	Podstawowy

Lp.	Tytuł projektu	Miejsce realizacji	Beneficjent	Okres realizacji	Szacowany koszt (mln zł)	Rodzaj projektu
15.	Razem przeciw wykluczeniu społecznemu (schemat A)	„Śródmieście”, w tym „Śródmieście-centrum” (ZIT), PCPR ul. Piłsudskiego 5	Powiat Ełcki/ Powiatowe Centrum Pomocy Rodzinie	2018-2020	0.25	Podstawowy
16.	Rewitalizacja i zagospodarowanie terenu Ełckiej Kolei Wąskotorowej na potrzeby Muzeum Historycznego w Ełku	„Śródmieście”, teren Ełckiej Kolei Wąskotorowej	Gmina Miasto Ełk /Muzeum Historyczne w Ełku	2015-2020	24.49	Podstawowy
17.	Dziedzictwo Mazur	„Śródmieście”, teren Ełckiej Kolei Wąskotorowej	Gmina Miasto Ełk/ Muzeum Historyczne w Ełku	2015-2020	4.50	Podstawowy
18.	Prace renowacyjne w Kościele pw. Najświętszego Serca Jezusowego w Ełku	„Śródmieście”, Kościół Najświętszego Serca Jezusowego w Ełku, Ul. Wojska Polskiego 34	Rzymskokatolicka Parafia Najświętszego Serca Jezusowego w Ełku	2016-2020	5.00	Podstawowy
19.	Rewitalizacja zdegradowanych terenów komunalnych nad rzeką Ełk u zbiegu ul. Parkowej i Wojska Polskiego	„Śródmieście”, zbieg ul. Parkowej i Wojska Polskiego	Gmina Miasto Ełk	2016-2020	5.54	Podstawowy
20.	Centrum Aktywności Seniorów	„Śródmieście”, MOPS ul. Piłsudskiego 8 i 10	Gmina Miasto Ełk we współpracy z Miejskim Ośrodkiem Pomocy Społecznej w Ełku	2018-2020	0.35	Podstawowy
21.	Modernizacja budynku Zespołu Szkół Mechaniczno – Elektrycznych w Ełku	„Śródmieście”, Zespół Szkół Mechaniczno – Elektrycznych w Ełku, ul. Armii Krajowej 1	Powiat Ełcki/ Zespół Szkół Mechaniczno – Elektrycznych w Ełku	2018-2020	4.20	Podstawowy
22.	Zagospodarowanie terenu i zieleni Ełckiego Centrum Kultury	„Śródmieście”, Ełckie Centrum Kultury, ul. Wojska Polskiego 47	Ełckie Centrum Kultury	2018-2019	0.72	Podstawowy



Lp.	Tytuł projektu	Miejsce realizacji	Beneficjent	Okres realizacji	Szacowany koszt (mln zł)	Rodzaj projektu
23.	Zadaszenie amfiteatru Elckiego Centrum Kultury	„Śródmieście”, Elckie Centrum Kultury, ul. Wojska Polskiego 47	Elckie Centrum Kultury	2020-2023	2.50	Podstawowy
24.	Wielopokoleniowa integracja społeczna	„Śródmieście”, ul. Armii Krajowej 2	Rzymskokatolicka Parafia Najświętszego Serca Jezusowego w Elku/Akcja Katolicka im. Św. Stanisława Kazimierczyka przy parafii NSJ w Elku	2016-2020	5.00	Podstawowy
25.	Przeciwdziałanie marginalizacji osób bezdomnych	„Śródmieście”, Dom dla osób bezdomnych i najuboższych Monar-Markot, ul. Dąbrowskiego 3c	Dom dla osób bezdomnych i najuboższych Monar-Markot w Elku	2016-2017	0.10	Podstawowy
26.	Termomodernizacja budynku przy ul. Chopina 23	„Śródmieście”, ul. Chopina 23	Administrator sp. z o.o. w Elku	2015-2020	0.49	Podstawowy
27.	Termomodernizacja budynku przy ul. Gdańskiej 22/24	„Śródmieście”, ul. Gdańska 22/24	Administrator sp. z o.o. w Elku	2015-2020	0.39	Podstawowy
28.	Termomodernizacja budynku przy ul. Orzeszkowej 14A	„Śródmieście”, ul. Orzeszkowej 14A	Administrator sp. z o.o. w Elku	2015-2020	0.37	Podstawowy
29.	Termomodernizacja budynku przy ul. Gdańskiej 2/Mickiewicza 21	„Śródmieście”, ul. Gdańska 2/Mickiewicza 21	Administrator sp. z o.o. w Elku	2015-2020	0.41	Podstawowy
30.	Termomodernizacja budynku przy ul. Mickiewicza 37 i 39	„Śródmieście”, ul. Mickiewicza 37 i 39	Administrator sp. z o.o. w Elku	2015-2020	0.55	Podstawowy
31.	Termomodernizacja budynku przy ul. Wojska Polskiego 24	„Śródmieście”, ul. Wojska Polskiego 24	Administrator sp. z o.o. w Elku	2015-2020	0.58	Podstawowy

Lp.	Tytuł projektu	Miejsce realizacji	Beneficjent	Okres realizacji	Szacowany koszt (mln zł)	Rodzaj projektu
32.	Termomodernizacja budynku przy ul. Wojska Polskiego 33A	„Śródmieście”, ul. Wojska Polskiego 33A	Administrator sp. z o.o. w Elku	2015-2020	0.58	Podstawowy
33.	Termomodernizacja budynku przy ul. Gdańskiej 20	„Śródmieście”, ul. Gdańska 20	Administrator sp. z o.o. w Elku	2018-2023	0.26	Podstawowy
34.	Termomodernizacja budynku przy ul. Armii Krajowej 38A	„Śródmieście”, ul. Armii Krajowej 38A	Administrator sp. z o.o. w Elku	2018-2023	0.14	Podstawowy
35.	Termomodernizacja budynku przy ul. Orzeszkowej 16, 18	„Śródmieście”, ul. Orzeszkowej 16	Administrator sp. z o.o. w Elku	2018-2023	0.46	Podstawowy
36.	Termomodernizacja budynku przy ul. Wojska Polskiego 34	„Śródmieście”, ul. Wojska Polskiego 34	Spółdzielnia Mieszkaniowa „Świt”	2017-2020	0.36	Podstawowy
37.	Termomodernizacja budynku przy ul. Wojska Polskiego 36	„Śródmieście”, ul. Wojska Polskiego 36	Spółdzielnia Mieszkaniowa „Świt”	2016-2020	0.30	Podstawowy
38.	Termomodernizacja budynku przy ul. Żeromskiego 1	„Śródmieście”, ul. Żeromskiego 1	Spółdzielnia Mieszkaniowa „Świt”	2017-2020	0.25	Podstawowy
39.	Termomodernizacja budynku przy ul. Żeromskiego 3	„Śródmieście”, ul. Żeromskiego 3	Spółdzielnia Mieszkaniowa „Świt”	2017-2020	0.30	Podstawowy
40.	Termomodernizacja budynku przy ul. Armii Krajowej 9	„Śródmieście”, ul. Armii Krajowej 9	Spółdzielnia Mieszkaniowa „Świt”	2017-2020	0.70	Podstawowy
41.	Termomodernizacja budynku przy ul. Gdańskiej 6	„Śródmieście”, ul. Gdańska 6	Spółdzielnia Mieszkaniowa „Świt”	2016-2020	0.12	Podstawowy

Lp.	Tytuł projektu	Miejsce realizacji	Beneficjent	Okres realizacji	Szacowany koszt (mln zł)	Rodzaj projektu
42.	Termomodernizacja budynku przy ul. Gdańskiej 10	„Śródmieście”, ul. Gdańska 10	Spółdzielnia Mieszkaniowa „Świt”	2016-2020	0.28	Podstawowy
43.	Termomodernizacja budynku przy ul. Gdańskiej 12	„Śródmieście”, ul. Gdańska 12	Spółdzielnia Mieszkaniowa „Świt”	2016-2020	0.37	Podstawowy
44.	Termomodernizacja budynku przy ul. Mickiewicza 7	„Śródmieście”, ul. Mickiewicza 7	Spółdzielnia Mieszkaniowa „Świt”	2016-2020	0.28	Podstawowy
45.	Termomodernizacja budynku przy ul. Mickiewicza 9A	„Śródmieście”, ul. Mickiewicza 9A	Spółdzielnia Mieszkaniowa „Świt”	2016-2020	0.50	Podstawowy
46.	Prace rewitalizacyjne w budynku Wyższego Seminarium Duchownego Diecezji Ełckiej w Ełku	„Śródmieście”, Wyższe Seminarium Duchowne Diecezji Ełckiej, ul. Kościuszki 9	Wyższe Seminarium Duchowne Diecezji Ełckiej	2015-2020	2.00	Podstawowy
47.	Przebudowa i adaptacja poddasza nad Szkołą Podstawową nr 2	„Śródmieście-centrum” (ZIT), SP nr 2 ul. Małeckich 1	Gmina Miasto Ełk, Międzyszkolny Klub Sportowy „Żak”, Szkoła Podstawowa nr 2	2018-2019	2,00	Podstawowy
48.	To jest moje miejsce, bo kocham to miejsce	„Śródmieście”, ul. Orzeszkowej, Chopina, Armii Krajowej/Magazynowa	Fundacja „Human Lex Instytut”	2018-2019	0.72	Podstawowy
49.	Renowacja zabytkowego budynku kościoła oraz otoczenia	„Śródmieście-centrum” (ZIT), Zbór Kościoła Chrześcijan Baptystów, ul. 3 Maja 8	Zbór Kościoła Chrześcijan Baptystów	2015-2019	2.57	Podstawowy
50.	Szkoła przedsiębiorczości	Miasto Ełk, „Śródmieście”	Stowarzyszenie Adelfi	2017-2020	1.20	Podstawowy

Lp.	Tytuł projektu	Miejsce realizacji	Beneficjent	Okres realizacji	Szacowany koszt (mln zł)	Rodzaj projektu
51.	Zagospodarowanie skweru im. Gen. Aleksandra Krzyżanowskiego „Wilka” przy ul. Słowackiego	„Śródmieście-centrum” (ZIT), Skwer im. Gen. Aleksandra Krzyżanowskiego „Wilka”, ul. Słowackiego	Gmina Miasto Ełk	2018-2019	1.50	Podstawowy
52.	Modernizacja i przebudowa Miejskiej Biblioteki Publicznej im. Zofii Nasierowskiej w Ełku	Miasto Ełk, „Śródmieście-centrum” (ZIT), Miejska Biblioteka Publiczna w Ełku, ul. Armii Krajowej 17B	Miejska Biblioteka Publiczna im. Zofii Nasierowskiej w Ełku	2019-2020	3.15	Podstawowy
53.	Nowe Śródmieścia Miasta Ełk – wzór na rewitalizację	Miasto Ełk, „Śródmieście”	Gmina Miasto Ełk	2017-2019	0.80	Podstawowy
54.	Zagospodarowanie terenu pomiędzy rzeką Ełk a ul. Żeromskiego	Miasto Ełk, „Śródmieście”, teren pomiędzy ul. Żeromskiego i rzeką Ełk	Gmina Miasto Ełk	2020-2023	2.00	Podstawowy
55.	Modernizacja zabytkowego budynku przy ul. Armii Krajowej 16 w Ełku	Miasto Ełk, „Śródmieście-centrum” (ZIT), ul. Armii Krajowej 16	Gmina Miasto Ełk	2020-2023	2.00	Podstawowy
<b>Łącznie podstawowe projekty rewitalizacyjne</b>					<b>184.19</b>	
56.	Modernizacja budynków zarządzanych przez Administrator Sp. z o.o.	Miasto Ełk, „Śródmieście”	Administrator Sp. z o.o. w Ełku	2015-2020	9.20	Uzupełniający
57.	Termomodernizacja budynków Spółdzielni Mieszkaniowej „Świt”	Miasto Ełk, „Śródmieście”	Spółdzielnia Mieszkaniowa „Świt”	2015-2020	1.84	Uzupełniający

Lp.	Tytuł projektu	Miejsce realizacji	Beneficjent	Okres realizacji	Szacowany koszt (mln zł)	Rodzaj projektu
58.	Poprawa efektywności energetycznej budynków użyteczności publicznej	Miasto Ełk, obszar „Śródmieście”	Gmina Miasto Ełk, Powiat Ełcki	2015-2020	37.00	Uzupełniający
59.	Modernizacja sieci kanalizacji deszczowej w obszarze śródmieścia	Miasto Ełk, obszar „Śródmieście”	Gmina Miasto Ełk	2015-2020	4.00	Uzupełniający
60.	Rekultywacja Jeziora Ełckiego	Jezioro Ełckie	Gmina Miasto Ełk	2016-2020	4.00	Uzupełniający
61.	Rozwój ekonomii społecznej	Miasto Ełk, obszar „Śródmieście”	Uprawnione podmioty	2016-2020	3.00	Uzupełniający
62.	<p>Typy projektów:</p> <ul style="list-style-type: none"> <li>– wspieranie nadawania i przywracania funkcji społecznych ( w tym kulturalnych, edukacyjnych i rekreacyjnych), gospodarczych zdegradowanym obszarom miejskim,</li> <li>– rewaloryzacja/modernizacja/adaptacja istniejącej zabudowy, wyjątkowo w uzasadnionych wypadkach odtwarzanie historycznej zabudowy,</li> <li>– zagospodarowanie/rozwój przestrzeni publicznych – przedsięwzięcia ukierunkowane na podniesienie atrakcyjności społecznej oraz nadawanie walorów funkcjonalnych i estetycznych tym przestrzeniom z uwzględnieniem ich regionalnej tożsamości,</li> </ul>	Miasto Ełk, obszar „Śródmieście”	Projekty będą składane bezpośrednio przez uprawnione podmioty	2016-2023	74.13	Uzupełniający

Lp.	Tytuł projektu	Miejsce realizacji	Beneficjent	Okres realizacji	Szacowany koszt (mln zł)	Rodzaj projektu
	– budowa, przebudowa dróg przyczyniających się do gospodarczej i fizycznej rewitalizacji i regeneracji obszarów miejskich lub miejskich obszarów funkcjonalnych.					
63.	<p>Typy projektów:</p> <ul style="list-style-type: none"> <li>– aktywizacja osób wykluczonych oraz zagrożonych wykluczeniem społecznym zgodnie ze zindywidualizowaną ścieżką rozwoju,</li> <li>– usługi skierowane do osób wykluczonych i zagrożonych wykluczeniem społecznym przez podmioty integracji społecznej, tj. centra integracji społecznej, kluby integracji społecznej, zakłady aktywności zawodowej oraz podmioty działające na rzecz aktywizacji społeczno-zawodowej (których podstawowym zadaniem nie jest działalność gospodarcza), z wyjątkiem warsztatów terapii zajęciowej.</li> </ul>	Miasto Elk, obszar „Śródmieście”	Projekty będą składane bezpośrednio przez uprawnione podmioty	2018-2023	4.00	Uzupełniający
64.	<p>Typy projektów:</p> <ul style="list-style-type: none"> <li>– świadczenie usług eliminujących dysfunkcje osób i rodzin znajdujących się w trudnej sytuacji życiowej, m.in. wsparcie pieczy zastępczej, specjalistycznego poradnictwa rodzinnego, asystenta rodziny, skierowanych do osób w rodzinach zagrożonych wykluczeniem społecznym,</li> </ul>	Miasto Elk, obszar „Śródmieście”	Projekty będą składane bezpośrednio przez uprawnione podmioty	2018-2023	4.00	Uzupełniający

Lp.	Tytuł projektu	Miejsce realizacji	Beneficjent	Okres realizacji	Szacowany koszt (mln zł)	Rodzaj projektu
	– lokalne działania integracyjne społeczności sprzyjające włączeniu społecznemu (np. wspólne działanie na rzecz poprawy przestrzeni publicznej z wykorzystaniem nabytych podczas aktywizacji zawodowej kompetencji).					
65.	Zwiększanie powierzchni i jakości terenów zielonych w przestrzeni publicznej	Miasto Ełk, obszar „Śródmieście”	Gmina Miasto Ełk, uprawnione podmioty	2018-2023	3.00	Uzupełniający
66.	Zapewnienie bezpieczeństwa w śródmieściu Ełku	Miasto Ełk, obszar „Śródmieście”	Gmina Miasto Ełk, uprawnione podmioty	2018-2023	2.00	Uzupełniający
<b>Łącznie uzupełniające rodzaje działań rewitalizacyjnych</b>					<b>146.17</b>	
<b>Łącznie (podstawowe projekty rewitalizacyjne + uzupełniające rodzaje działań rewitalizacyjnych)</b>					<b>337.46</b>	

### 6.3.1. Lista kompleksowych przedsięwzięć rewitalizacyjnych w ramach instrumentu ZIT w obszarze „Śródmieście – centrum”

Lp.	Tytuł projektu	Miejsce realizacji	Beneficjent	Okres realizacji	Szacowany koszt (mln zł)	Rodzaj projektu
1.	Adaptacja budynku na potrzeby działalności Ełckiego Centrum Rewitalizacji Społecznej	„Śródmieście-centrum” (ZIT), Ełckie Centrum Rewitalizacji Społecznej ul. Kościuszki 27A	Gmina Miasto Ełk	2016-2018	5.00	Podstawowy
2.	Ełckie Centrum Rewitalizacji Społecznej z kompleksową ścieżką wsparcia (schemat A)	„Śródmieście”, w tym „Śródmieście-centrum” (ZIT), Ełckie Centrum Rewitalizacji Społecznej ul. Kościuszki 27A, ul. Małeckich 3, ul. Dąbrowskiego 10 U	Gmina Miasto Ełk we współpracy z jednostkami organizacjami JST i organizacje pozarządowe	2018-2020	2.50	Podstawowy
3.	Utworzenie i funkcjonowanie młodzieżowego klubu integracji społecznej (schemat A)	„Śródmieście”, w tym „Śródmieście-centrum” (ZIT), Ełckie Centrum Rewitalizacji Społecznej ul. Kościuszki 27A oraz podwórka w obszarze rewitalizacji	Gmina Miasto Ełk we współpracy z jednostkami organizacyjnymi JST z organizacją pozarządową	2018-2020	2.00	Podstawowy
4.	Rewitalizacja ełckich podwórek	<u>Etap I – Miasto Ełk, „Śródmieście-centrum” (ZIT)</u> Ul. Świackiego „Sępa” 1, Moniuszki 17,19; ul. Orzeszkowej 15, 17, 19, 21; ul. Mickiewicza 26, 28, 32; ul. Mickiewicza 33, 35; ul. Mickiewicza 27, 29, 31; ul. Mickiewicza 39; ul. Chopina 9; ul. Chopina 19, 21, 23; ul. Armii Krajowej 31; ul. Słowackiego 22A i ul. Kościuszki 1- 3; ul. Wawelska 1 – 15; ul. Armii Krajowej 38 – 58	Gmina Miasto Ełk	2015-2020	5.17	Podstawowy



Lp.	Tytuł projektu	Miejsce realizacji	Beneficjent	Okres realizacji	Szacowany koszt (mln zł)	Rodzaj projektu
5.	Lokalne perspektywy (schemat A)	„Śródmieście” w tym „Śródmieście-centrum” (ZIT), ul. Piłsudskiego 8, ul. Kościuszki 27A, podwórka w obszarze rewitalizacji, tereny Elckiej Kolei Wąskotorowej, tereny u ujścia rzeki Elk, skwery i parki w obszarze rewitalizacji	Gmina Miasto Elk we współpracy z jednostkami organizacyjnymi JST oraz organizacjami pozarządowymi	2018-2021	2.00	Podstawowy
6.	Modernizacja infrastruktury i wyposażenie Miejskiego Ośrodka Pomocy Społecznej w Elku przy ul. Piłsudskiego 8	„Śródmieście”/„Śródmieście-centrum” (ZIT), MOPS ul. Piłsudskiego 8	Gmina Miasto Elk	2015-2017	1.10	Podstawowy
7.	Aktywna integracja (schemat A)	„Śródmieście” w tym „Śródmieście-centrum” (ZIT), Miejski Ośrodek Pomocy Społecznej ul. Piłsudskiego 8	Gmina Miasto Elk, MOPS we współpracy z organizacją pozarządową	2016-2020	0.24	Podstawowy
8.	Wsparcie elckich rodzin (schemat A)	„Śródmieście”, w tym „Śródmieście-centrum” (ZIT), Miejski Ośrodek Pomocy Społecznej, ul. Piłsudskiego 8	Gmina Miasto Elk we współpracy z MOPS Elk i organizacją pozarządową	2017-2020	0.40	Podstawowy
9.	Świadomi mieszkańcy (schemat A)	„Śródmieście”, w tym „Śródmieście-centrum” (ZIT), Miejski Ośrodek Pomocy Społecznej, ul. Piłsudskiego 8	Gmina Miasto Elk we współpracy z MOPS Elk i organizacją pozarządową	2016-2020	0.40	Podstawowy
10.	Przebudowa i modernizacja dróg w obszarze śródmieścia Elku	„Śródmieście-centrum” (ZIT), ul. Mickiewicza, Piłsudskiego, Dąbrowskiego, 3 Maja, Orzeszkowej, Małeckich	Gmina Miasto Elk	2015-2020	6.75	Podstawowy
11.	Modernizacja i adaptacja budynku przy ul. Piłsudskiego 5 na cele społeczne	„Śródmieście-centrum” (ZIT), PCPR ul. Piłsudskiego 5	Powiat Elcki	2016-2020	2.00	Podstawowy

Lp.	Tytuł projektu	Miejsce realizacji	Beneficjent	Okres realizacji	Szacowany koszt (mln zł)	Rodzaj projektu
	Powiatowego Centrum Pomocy Rodzinie w Ełku					
12.	Razem przeciw wykluczeniu społecznemu (schemat A)	„Śródmieście”, w tym „Śródmieście-centrum” (ZIT), PCPR ul. Piłsudskiego 5	Powiat Ełcki/ Powiatowe Centrum Pomocy Rodzinie	2018-2020	0.25	Podstawowy
13.	Przebudowa i adaptacja poddasza nad Szkoła Podstawową nr 2	„Śródmieście-centrum” (ZIT), SP nr 2 ul. Małeckich 1	Gmina Miasto Ełk, Międzyszkolny Klub Sportowy „Żak”, Szkoła Podstawowa nr 2	2018-2019	2.00	Podstawowy
14.	Zagospodarowanie skweru im. Gen. Aleksandra Krzyżanowskiego „Wilka” przy ul. Słowackiego	„Śródmieście-centrum” (ZIT), Skwer im. Gen. Aleksandra Krzyżanowskiego „Wilka”, ul. Słowackiego	Gmina Miasto Ełk	2018-2019	1.50	Podstawowy
<b>Łącznie</b>					<b>31.31</b>	

#### 6.4. Wykaz projektów komplementarnych do projektów rewitalizacyjnych

Projekty komplementarne do projektów rewitalizacyjnych podstawowych są to przedsięwzięcia skierowane do szerszego grona odbiorców, wykraczającego poza interesariuszy z obszaru rewitalizacji, stanowiące uzupełnienie projektów rewitalizacyjnych, dzięki którym prowadzone działania rewitalizacyjne nie będą skutkowały przenoszeniem problemów na inne obszary miasta lub nie będą prowadziły do niepożądanych efektów społecznych.

W poniższym wykazie uwzględniono m.in. schematy B podstawowych projektów rewitalizacyjnych. W części przedsięwzięć określonych jako „schemat B” działania projektowe są tożsame ze „schematem A”, a jedynie wsparciem obejmowani są, poza osobami zamieszkującymi „Śródmieście”, również mieszkańcy pozostałej części Ełku, Gminy Ełk czy też powiatu ełckiego. W niektórych przypadkach „schemat B”, poza grupą docelową, różni się również od „Schematu A” zakresem – kontynuuje, uzupełnia lub rozwija zaplanowane w „schemacie A” działania.

Lp.	Nazwa wnioskodawcy	Tytuł projektu	Okres realizacji	Całkowita wartość (mln zł)	Opis/zakres projektu	Miejsce realizacji
1.	Gmina Miasto Ełk, MOPS, GOPS Ełk we współpracy z organizacją pozarządową	Aktywna integracja (schemat B)	2016-2020 (projekt realizowany w edycjach)	3.76	Realizacja i kontynuacja działań w zakresie aktywizacji społecznej, zawodowej, zdrowotnej i kulturalnej osób wykluczonych społecznie i zagrożonych wykluczeniem z obszarów zdegradowanych Miasta Ełku, w tym obszaru Śródmieścia m.in.: terapie, staże, praktyki, kursy. Działania dedykowane będą w szczególności do osób w wieku aktywności zawodowej, osób będących poza rynkiem pracy, osób bezrobotnych i poszukujących pracy, osób korzystających z pomocy społecznej. Działania w projekcie prowadzone będą z zachowaniem indywidualizacji działań do każdego z uczestników. Projekt obejmuje kompleksowe działania zmierzające do podniesienia aktywności społecznej i zawodowej wśród osób wykluczonych i zagrożonych wykluczeniem społecznym. Projekt będzie realizowany w obszarze i będzie skierowany m.in. do osób z tego obszaru.	Miasto Ełk, obszar „Śródmieście”, MOPS, ul. Piłsudskiego 8
2.	Gmina Miasto Ełk we współpracy z MOPS Ełk i organizacją pozarządową	Wsparcie ełckich rodzin (schemat B)	2016-2020	0.80	Realizacja i kontynuacja działań w zakresie świadczenia usług na rzecz osób w rodzinach zagrożonych wykluczeniem społecznym z obszarów zdegradowanych Miasta Ełku, w tym z obszaru Śródmieścia oraz MOF Ełk m.in.: kontynuacja działań na rzecz wsparcia rodziny, organizacja usług konsultanta rodzinnego, mediatora, organizacja poradnictwa specjalistycznego, interwencji kryzysowej, mediacji rodzinnej, organizacja usług wspierających m.in.. zapewnienie opieki nad osobą zależną, opieki nad dziećmi (sfinansowanie kosztów opieki nad dziećmi,	Miasto Ełk, obszar „Śródmieście”, MOPS, ul. Piłsudskiego 8

Lp.	Nazwa wnioskodawcy	Tytuł projektu	Okres realizacji	Całkowita wartość (mln zł)	Opis/zakres projektu	Miejsce realizacji
					<p>pobytu w świetlicy, klubie, itp.), - zapewnienie terapii psychologicznej, rodzinnej, psychospołecznej, rozwój utworzonych form wsparcia.</p> <p>Projekt będzie realizowany w obszarze i będzie skierowany m.in. do osób z tego obszaru.</p>	
3.	Gmina Miasto Ełk we współpracy z MOPS Ełk i organizacją pozarządową	Świadomi mieszkańcy (schemat B)	2016 – 2020 (projekt realizowany w edycjach)	1.10	<p>Projekt obejmuje swym zakresem działania z zakresu rozwoju usług poradnictwa prawnego i obywatelskiego, świadczenia wysokiej jakości usług poradnictwa specjalistycznego, dostępnego dla społeczności. Działania w projekcie będą realizowane z zachowaniem indywidualizacji działań do każdego z uczestników z obszarów zdegradowanych Miasta Ełku, w tym z obszaru Śródmieście.</p> <p>Rozwój Poradni Rodzinnej przy Urzędzie Miasta w Ełku, oraz rozwój poradnictwa w Miejskim Ośrodku Pomocy Społecznej w Ełku.</p> <p>Projekt będzie realizowany w obszarze i będzie skierowany m.in. do osób z tego obszaru.</p>	Miasto Ełk, obszar „Śródmieście”, MOPS, ul. Piłsudskiego 8
4.	Gmina Miasto Ełk we współpracy z jednostkami organizacyjnymi JST oraz organizacją pozarządową	Rozwój młodzieżowego klubu integracji społecznej (schemat B)	2016-2020	2.60	<ul style="list-style-type: none"> <li>- Rozwój młodzieżowego klubu integracji społecznej. Realizacja działań w zakresie reintegracji społecznej i zawodowej osób wykluczonych społecznie z obszarów zdegradowanych Miasta Ełku, zgodnie z przepisami o zatrudnieniu socjalnym, w oparciu o kontrakt socjalny.</li> <li>- Prowadzenie działań przez uczestników MKIS biorących udział w działaniach w Schemacie A (obszar rewitalizacji Śródmieście). Uczestnicy utworzonego MKIS będą kontynuowali działania animacyjne i integracyjne na pozostałych obszarach miasta, co pozwoli na kompleksowe działania skierowane do młodzieży, a wykreowani liderzy będą inspirować do efektywnych działań.</li> <li>- Rozwój usług, objęcie działaniami szerszej grupy docelowej, nowych beneficjentów z obszarów problemowych zdegradowanych w Mieście Ełku, w tym z obszaru Śródmieścia. Wypracowanie nowych metod działań, podniesienie kompetencji uczestników MKIS biorących udział w tworzeniu klubu a także włączenie ich w procesy rewitalizacji obszaru Śródmieścia.</li> </ul>	Miasto Ełk, obszar „Śródmieście”

Lp.	Nazwa wnioskodawcy	Tytuł projektu	Okres realizacji	Całkowita wartość (mln zł)	Opis/zakres projektu	Miejsce realizacji
					<p>Działania będą skierowane do osób wykluczonych społecznie i zagrożonych wykluczeniem społecznym, będących poza rynkiem pracy. Działania w szczególności dla osób do 30 r.ż.</p> <p>Projekt przewiduje efektywność zatrudnieniową określoną w wytycznych. Działania w projekcie skierowane zachowaniem indywidualizacji działań do każdego z uczestników.</p> <p>Projekt będzie realizowany w obszarze i będzie skierowany m.in. do osób z tego obszaru.</p>	
5.	Gmina Miasto Elk we współpracy z jednostkami organizacjami JST i organizacje pozarządowe (Stowarzyszenie Alternatywa, Stowarzyszenie Adelfi)	Rozwój Elckiego Centrum Rewitalizacji Społecznej – rozwój ścieżki wsparcia (schemat B)	2017-2020	0.50	<p>Rozwój ECRS w Elku oraz rozwój i tworzenie nowych usług.</p> <p>Objęcie działaniami szerszej grupy Beneficjentów z obszarów zdegradowanych w Mieście Elku w tym z obszaru śródmieście, włączenie ich w procesy rewitalizacji obszaru Śródmieścia.</p> <p>Rozbudowanie i rozwój pracowni tematycznych w zakresie doskonalenia umiejętności zawodowych m.in. w zakresie usług porządkowych i sprzątających, w zakresie obsługi klienta i sprzedaży, w zakresie obsługi miejsc noclegowych i organizacji imprez i wydarzeń kulturalnych, w zakresie gastronomii. Rozwój usług postrehabilitacyjnych.</p> <p>Doskonalenie umiejętności uczestników ECRS - Schematu A ( z obszaru rewitalizacji Śródmieście), wykorzystanie ich umiejętności w celu przeszkolenia nowych uczestników ECRS</p> <p>Projekt będzie realizowany w obszarze i będzie skierowany m.in. do osób z tego obszaru.</p>	Miasto Elk, obszar „Śródmieście”, ECRS, ul. Kościuszki 27A
6.	Gmina Miasto Elk we współpracy z jednostkami organizacyjnymi JST oraz organizacjami pozarządowymi	Lokalne perspektywy (schemat B)	2016-2020	2.00	<p>Rozwój szkoły animatorów i pedagogów ulicznych przy Centrum Rewitalizacji Społecznej (ul. Kościuszki 27A).</p> <p>Uczestnicy, którzy nabędą umiejętności w ramach szkoły animatorów i pedagogów ulicznych będą realizować i kontynuować działania integracyjne, aktywizacyjne na innych obszarach miasta. Działania w ramach utworzonej szkoły będą inspirować do organizowania zajęć na innych obszarach miasta, w tym obszarze śródmieście.</p> <p>Projekt będzie realizowany w obszarze i będzie skierowany m.in. do osób z tego obszaru.</p> <p>Uczestnicy Szkoły animatorów i pedagogów ulicznych będą włączeni w procesy rewitalizacyjne obszaru Śródmieście.</p>	Miasto Elk, obszar „Śródmieście”

Lp.	Nazwa wnioskodawcy	Tytuł projektu	Okres realizacji	Całkowita wartość (mln zł)	Opis/zakres projektu	Miejsce realizacji
7.	Powiat Elcki/ Powiatowe Centrum Pomocy Rodzinie	Razem przeciw wykluczeniu społecznemu (schemat B)	2016-2019	2.00	Lokalne działania integracyjne społeczności sprzyjające włączeniu społecznemu m.in. aktywizacja osób nieaktywnych zawodowo, kursy, poradnictwo, szkolenia zawodowe, staże, podejmowanie działań o charakterze środowiskowym i integracyjnym. Projekt skierowany do mieszkańców Powiatu Elckiego, w tym obszaru rewitalizacji w mieście Elk. Projekt będzie realizowany w obszarze rewitalizacji.	Miasto Elk, obszar „Śródmieście”, PCPR, ul. Piłsudskiego 5
8.	Gmina Miasto Elk	Modernizacja oświetlenia ulicznego poprzez wymianę na oprawy energooszczędne, zastosowanie systemów „inteligentnego oświetlenia”	2015-2020	5.20	Projekt polega na modernizacji oświetlenia ulicznego poprzez wymianę na oprawy energooszczędne, wymiana słupów i sieci energetycznych, modernizacja szaf oświetleniowych wraz z zastosowaniem inteligentnego systemu sterowania, zastosowanie redukcji mocy oświetlenia w godzinach nocnych. Projekt będzie realizowany m.in. w obszarze rewitalizacji.	Miasto Elk, w tym obszar „Śródmieście”
9.	Gmina Miasto Elk	Elk – Smart City	2015-2020	4.00	Wykonanie inteligentnych tablic informacyjnych na przystankach komunikacji, system informacji miejskiej, wykonanie zarządzanego systemu zarządzania ruchem i systemem oświetlenia, wykonanie systemu zdalnego odczytu i analizy wszystkich liczników poboru energii, ciepła i innych mediów w obiektach Gminy Miasta Elk. Projekt będzie realizowany m.in. w obszarze rewitalizacji.	Miasto Elk, w tym obszar „Śródmieście”
10.	Spółdzielnia Mieszkaniowa „Świt”	Zagospodarowanie terenu między budynkami ul. Wojska Polskiego 40A i 44A	2019-2020	0.30	Zagospodarowanie niewykorzystanego placu na miejsca postojowe oraz remont drogi dojazdowej. Projekt będzie realizowany w obszarze rewitalizacji.	Miasto Elk, obszar „Śródmieście”, ul. Wojska Polskiego 40A i 44A

Lp.	Nazwa wnioskodawcy	Tytuł projektu	Okres realizacji	Całkowita wartość (mln zł)	Opis/zakres projektu	Miejsce realizacji
11.	Powiatowe Centrum Pomocy Rodzinie	Rewitalizacja społeczna śródmieścia Elku, terenu wokół Jeziora Elckiego i otoczenia rzeki Elk	2016-2017	0.50	<ul style="list-style-type: none"> <li>- punkt konsultacyjny,</li> <li>- warsztaty środowiskowe</li> <li>- szkolenia dla kandydatów do pełnienia rodziny wspomagającej i pomocy,</li> <li>- szkolenia, warsztaty podnoszące kompetencje funkcjonujących już rodzin zastępczych,</li> <li>- rewitalizacja osobista,</li> <li>- aktywizacja zawodowa pełnoletniej wychowanków pieczy zastępczej (szkolenia, staże),</li> <li>- modelowanie zdrowych, rodzinnych sposobów spędzania wolnego czasu</li> </ul> <p>Projekt będzie realizowany w obszarze rewitalizacji i będzie skierowany m.in do mieszkańców tego obszaru.</p>	Miasto Elk, obszar „Śródmieście”, PCPR ul. Piłsudskiego 5
12.	Powiat Elcki/ Powiatowe Centrum Pomocy Rodzinie	Uwierz w siebie	2016-2018	1.50	<p>Usługi skierowane do osób wykluczonych i zagrożonych wykluczeniem społecznym, m.in z obszaru rewitalizacji, przez podmioty integracji społecznej np. staże, kursy, poradnictwo, szkolenia zawodowe.</p> <p>Projekt będzie realizowany w obszarze rewitalizacji i będzie skierowany m.in do mieszkańców tego obszaru.</p>	Miasto Elk, obszar „Śródmieście”, PCPR, ul. Piłsudskiego 5

Lp.	Nazwa wnioskodawcy	Tytuł projektu	Okres realizacji	Całkowita wartość (mln zł)	Opis/zakres projektu	Miejsce realizacji
13.	Stowarzyszenie Na Rzecz Osób z Autyzmem IMPULS we współpracy z: Fundacją Pomocy Dzieciom z Niepełnosprawnością Kocham Jaśka oraz Parafią Ewangelicko-Methodystyczną w Ełku	Centrum Wspomagania Rozwoju i Edukacji Dzieci z Niepełnosprawnością	2016 – 2022	2.00	<p>Stworzenie Centrum Wspomagania Rozwoju i Edukacji Dzieci z Niepełnosprawnością, którego misją będzie budowanie i realizacja pełnego, zintegrowanego systemu rehabilitacyjno-edukacyjnego, dostępnego i przyjaznego dla dzieci z niepełnosprawnością i ich rodzin. Realizacja miałaby miejsce poprzez wczesną, wielospecjalistyczną, kompleksową i skoordynowaną pomoc dzieciom zagrożonym niepełnosprawnością i z niepełnosprawnością, na którą składać się będą Niepubliczny Terapeutyczny Punkt Przedszkolny oraz Ośrodek Wsparcia Domowego.</p> <ul style="list-style-type: none"> <li>– Remont infrastruktury społecznej, który posłuży wsparciu edukacyjno/ opiekuńczo/rehabilitacyjnemu dzieciom zagrożonym niepełnosprawnością lub z niepełnosprawnością stwierdzoną, oraz ich rodzinom. Remontem będzie zatem naprawa zużytych lub zniszczonych elementów budynku bądź ich wymiana (na przykład wymiana instalacji grzewczych, elektrycznych, hydraulicznych, sanitarno-socjalnych, tynkowanie, zmiana powierzchni użytkowej pomieszczeń itp. )</li> <li>– Zakup niezbędnego wyposażenia do wykończenia wnętrz oraz przedmiotów ułatwiających funkcjonowanie osobom niepełnosprawnym.</li> <li>– Niepubliczny Terapeutyczny Punkt Przedszkolny (dzieci o specjalnych potrzebach edukacyjnych np. z autyzmem, głęboko upośledzone, z chorobami genetycznymi) - małe grupy lub zupełnie indywidualne zajęcia. Placówka upowszechniała będzie wysoki rozwój edukacji przedszkolnej ze szczególnym uwzględnieniem potrzeb dzieci niepełnosprawnych.</li> <li>– Ośrodek Wsparcia Domowego celem ośrodka będzie zorganizowanie i realizowanie zintegrowanego wsparcia dla rodzin dzieci z niepełnosprawnością. Nauczanie i terapia domowa dla dzieci, wsparcie psychologiczne dla rodziców, rodzeństwa.</li> </ul> <p>Projekt będzie realizowany w obszarze rewitalizacji i będzie skierowany do mieszkańców powiatu ełckiego, w tym osób z obszaru rewitalizacji w Ełku.</p>	Ełk, obszar „Śródmieście”, ul. Słowackiego 26



Lp.	Nazwa wnioskodawcy	Tytuł projektu	Okres realizacji	Całkowita wartość (mln zł)	Opis/zakres projektu	Miejsce realizacji
14.	Oratorium im. Św. Jana Bosko w Ełku UKS SALOS Ełk Parafia Rzymskokatolicka pw. Św. Rafała Kalinowskiego	Aktywni obywatele – razem do lepszego życia	2016-2020	2.00	<ul style="list-style-type: none"> <li>– adaptacja i wyposażenie pomieszczeń, które służyć będą podejmowanym inicjatywom na rzecz dzieci, młodzieży jak i osób starszych.</li> <li>– oddolne inicjatywy integrujące społeczność, sprzyjające włączeniu społecznemu, prowadzące do aktywizacji życia społeczności lokalnej,</li> <li>– szerzenie idei wolontariatu poprzez włączenie do istniejących już inicjatyw większej liczby osób z aktywniejszym udziałem całej społeczności lokalnej,</li> <li>– praca wolontariuszy i animatorów na rzecz dzieci i młodzieży ze środowisk zagrożonych wykluczeniem społecznym,</li> <li>– poradnictwo prawne, psychologiczne, psychospołeczne, socjoterapeutyczne, neurologiczne,</li> <li>– wydobywanie talentów z dzieci i młodzieży poprzez różne formy zajęć pozalekcyjnych oraz dożywanie,</li> <li>– inicjatywy skierowane do seniorów,</li> <li>– kursy i szkolenia dla podniesienia kwalifikacji obywatelskich i społecznych</li> </ul> <p>Projekt skierowany do wszystkich mieszkańców Ełku, w tym do osób z obszaru rewitalizacji.</p>	Miasto Ełk, ul. Jana Pawła II 6
15.	Ełckie Stowarzyszenie Aktywnych STOPA Ełckie Stowarzyszenia Studentów i Absolwentów Fundacja Human Lex Stowarzyszenie Adelfii	Ełckie Centrum Obywatelskie	2016-2020	2.00	<p>Główne działania planowane do realizacji dzielą się na następujące obszary:</p> <ol style="list-style-type: none"> <li>1. Wzmacniające potencjał rozwojowy III sektora: <ul style="list-style-type: none"> <li>– cykl edukacyjny pt. "Ełcka Szkoła Pozarządowa",</li> <li>– szkolenia szyte na miarę,</li> <li>– coaching rozwojowy – dedykowany organizacjom po cyklu edukacyjnym,</li> <li>– doradztwo – specjalistyczna usługa doradcza, w tym doradztwo grupowe na określony temat prowadzone dla grupy zainteresowanych osób,</li> <li>– informacja – działania w kierunku zwiększenia ilości informacji dostępnych dla NGOs o możliwościach rozwoju w szczególności dotyczących źródeł finansowania i projektów partnerskich i innych usług oraz poprawy przepływu informacji.</li> </ul> </li> </ol>	Miasto Ełk, w tym obszar „Śródmieście”

Lp.	Nazwa wnioskodawcy	Tytuł projektu	Okres realizacji	Całkowita wartość (mln zł)	Opis/zakres projektu	Miejsce realizacji
					<p>2. W zakresie organizacyjno- technicznym: doposażyć sale szkoleniowe, stoły, rolety itp. szafka, naczynia,</p> <ul style="list-style-type: none"> <li>- udostępnienie pomieszczeń własnych ECO i współpraca z biurem współpracy z organizacjami pozarządowymi w tym zakresie,</li> <li>- korzystanie ze sprzętu na miejscu.</li> </ul> <p>3. Edukacja obywatelska:</p> <ul style="list-style-type: none"> <li>- „Desant młodzieżowy” – współpraca ze szkołami i innymi placówkami edukacyjnymi,</li> <li>- animacja – działania informacyjne i mobilizujące aktywność obywatelską, skierowane zarówno do NGOs, jak i zainteresowanych działalnością społeczną mieszkańców,</li> <li>- wzmacnianie procesu konsultacji.</li> </ul> <p>4. Poszerzenie wiedzy o aktywności społeczno-obywatelskiej w tym o III sektorze:</p> <ul style="list-style-type: none"> <li>- badania prowadzone co 3 lata,</li> <li>- prowadzenie zespołu monitorującego,</li> <li>- bieżące działania monitorujące.</li> </ul> <p>Diagnoza społeczna Ełku</p> <p>5. Integracja sektora pozarządowego:</p> <ul style="list-style-type: none"> <li>- spotkania plenarne NGOs,</li> <li>- coroczne lokalne forum inicjatyw pozarządowych,</li> <li>- wspólny wyjazd integracyjny,</li> <li>- zorganizowanie raz do roku szkolenia dla członków reprezentacji zgodnie z ich potrzebami.</li> </ul> <p>6. Centrum wolontariatu:</p> <ul style="list-style-type: none"> <li>- dostarczenie wsparcia merytorycznego i technicznego na każdym etapie zaangażowania</li> <li>- działanie informacyjne, animacyjne, poradnictwo, ogólne i specjalistyczne szkoleniowe dla NGOs i instytucji publicznych w zakresie wolontariatu.</li> </ul> <p>Projekt skierowany do wszystkich mieszkańców Ełku i Gminy Ełk, w tym do osób z obszaru rewitalizacji w Ełku.</p>	

Lp.	Nazwa wnioskodawcy	Tytuł projektu	Okres realizacji	Całkowita wartość (mln zł)	Opis/zakres projektu	Miejsce realizacji
16.	Ogólnopolski Związek Bezrobotnych w Ełku	Samotność Ci nie grozi	2015-2020	0.85	<ul style="list-style-type: none"> <li>– działania edukacyjne (m.in. z zakresu ochrony środowiska, umiejętności komputerowych i korzystania z nowoczesnych technologii, czytania i pisania ze zrozumieniem, zachowania odpowiedniej postawy w życiu społecznym, języka obcego),</li> <li>– warsztaty psychologiczne, socjoterapeutyczne (przemiana wew. I zew.),</li> <li>– spotkania i wizyty studyjne z innymi organizacjami młodzieżowymi, grupami nieformalnymi, ośrodkami seniorów</li> </ul> <p>Projekt będzie realizowany w obszarze rewitalizacji i będzie skierowany m.in do mieszkańców tego obszaru.</p>	Miasto Ełk, obszar „Śródmieście”, ul. Orzeszkowej 3/1U
17.	Gmina Miasto Ełk	Działania edukacyjne związane z efektywnością energetyczną; kampanie promujące budownictwo zeroemisyjne	2015-2020	0.10	<p>Projekt polega na organizacji akcji społecznych związanych z ograniczeniem emisji, gospodarką odpadami, efektywnością energetyczną, promocją terenów zielonych oraz wykorzystaniem odnawialnych źródeł energii. Działanie to skierowane jest do mieszkańców miasta, m.in z obszaru rewitalizacji, jako głównych konsumentów energii. Projekt polegać będzie też na prowadzeniu kampanii edukacyjnej w szkołach, poprzez organizowanie konkursów, wydawanie broszur lub książeczek dla dzieci związanych z tematyką ochrony powietrza oraz racjonalnym wykorzystywaniem energii cieplnej.</p> <p>Projekt będzie skierowany m.in. do osób z obszaru rewitalizacji.</p>	Miasto Ełk, w tym obszar „Śródmieście”
18.	Powiat Ełcki/Centrum Kształcenia Zawodowego i Ustawicznego w Ełku	Integracja i aktywizacja (III edycja)	2016-2020	3.60	<p>Projekt swym zakresem obejmuje zajęcia reintegracji społecznej i zawodowej, kursy i szkolenia zawodowe umożliwiające podniesienie lub zmianę kwalifikacji, rozwój usług społecznych, profilowanych, przezwyciężających indywidualne bariery w integracji społecznej i powrocie na rynek pracy, staże zawodowe.</p> <p>Projekt będzie skierowany m.in. do osób z obszaru rewitalizacji.</p>	Miasto Ełk, CKZiU, ul. Matejki 1

Lp.	Nazwa wnioskodawcy	Tytuł projektu	Okres realizacji	Całkowita wartość (mln zł)	Opis/zakres projektu	Miejsce realizacji
19.	Gmina Miasto Ełk	Program szczepień przeciwko wirusowi HPV dziewcząt w wieku 13 lat, zamieszkałych na terenie Miasta Ełku, na lata 2016-2020	2016-2020	0.84	<ul style="list-style-type: none"> <li>– Kampania promocyjna i zapraszająca do udziału w realizacji programu przeprowadzona na terenie Miasta.</li> <li>– Szczepienia realizowane będą przez „Pro-Medica” Sp. z o.o., spółkę Miasta Ełku ze 100% wkładem.</li> <li>– Edukacja zdrowotna w zakresie raka szyjki macicy młodzieży (chłopcy i dziewczęta) z danego rocznika oraz ich matek. W ramach działań edukacyjnych opracowane zostaną ulotki, plakaty informacyjne na temat zalecanych szczepień ochronnych HPV, wskazujące na skuteczność szczepień oraz zawierające informacje na temat ryzyka zakażeń i zachorowań na raka szyjki macicy.</li> <li>– Uzyskanie pisemnej zgody rodziców/opiekunów prawnych na szczepienie.</li> <li>– Badanie i kwalifikacja do szczepienia.</li> <li>– Przeprowadzenie szczepień.</li> <li>– Szczepienia zostaną wykonane zgodnie z obowiązującą procedurą tj. podanie 3 dawek w schemacie 0,1 lub 2 i 6 miesięcy, lub według zaleceń producenta i udokumentowanie szczepienia.</li> <li>– Systematyczny monitoring realizacji programu.</li> </ul> <p>Projekt będzie skierowany m.in. do osób z obszaru rewitalizacji - szczepienia zostaną przeprowadzone we wszystkich gabinetach szczepiennych lekarzy rodzinnych w Ełku, w tym w „Śródmieściu”.</p>	Miasto Ełk, w tym obszar „Śródmieście”
20.	Gmina Miasto Ełk we współpracy z Miejskim Ośrodkiem Pomocy Społecznej w Ełku	Modernizacja budynku Klubu Seniora „Senior+” Miejskiego Ośrodka Pomocy Społecznej wraz z zagospodarowaniem terenu	2019-2020	1.50	<p>Projekt obejmuje swym zakresem adaptację i wyposażenie pomieszczeń na potrzeby Klubu Seniora „Senior+”, mieszczącego się w budynku przy ul. Piłsudskiego 10. Ponadto przewiduje się zagospodarowanie przestrzeni (terenu i zieleni) przy budynku wraz z wykonaniem nowego ogrodzenia. Zagospodarowany teren będzie służył mieszkańcom miasta, w szczególności seniorom, oraz wykorzystywany będzie do organizowania inicjatyw lokalnych, w tym o charakterze międzypokoleniowym.</p> <p>Realizacja projektu przyczyni się do efektywniejszego wykorzystania istniejącej infrastruktury służącej celom społecznym, polepszenia oferty usług społecznych, przez co nastąpi wzrost jakości świadczonych usług.</p>	Miasto Ełk, Klub Seniora „Senior+” - Miejski Ośrodek Pomocy Społecznej, ul. Piłsudskiego 10
<b>Łącznie</b>				<b>37.15</b>		

## 7. PLAN FINANSOWY

### PROJEKTY REWITALIZACYJNE (PROJEKTY PODSTAWOWE ORAZ UZUPEŁNIAJĄCE RODZAJE DZIAŁAŃ REWITALIZACYJNYCH)

Lp.	Tytuł projektu	Szacunkowa całkowita wartość (w mln zł)	Wkład Beneficjenta (mln zł)		Dofinansowanie UE (mln zł)	Dofinansowanie z innych źródeł zewnętrznych (mln zł)
			Środki publiczne (mln zł)	Środki prywatne (mln zł)		
1.	Rewitalizacja zespołu zamkowego w Elku i obszaru wyspy zamkowej	50.00	0.00	25.00	25.00	0.00
2.	Przebudowa ul. Wojska Polskiego	10.00	1.50	0.00	8.50	0.00
3.	Zagospodarowanie pustych przestrzeni dla rozwoju funkcji turystyczno – rekreacyjnych w mieście Elk	15.00	2.25	0.00	12.75	0.00
4.	Przebudowa i modernizacja dróg w obszarze śródmieścia Elku	8.00	1.20	0.00	6.80	0.00
5.	Rewitalizacja elckich podwórek	7.27	1.09	0.00	6.18	0.00
6.	Adaptacja budynku na potrzeby działalności Elckiego Centrum Rewitalizacji Społecznej	5.00	0.75	0.00	4.25	0.00
7.	Utworzenie i funkcjonowanie młodzieżowego klubu integracji społecznej (schemat A)	2.00	0.30	0.00	1.70	0.00

Lp.	Tytuł projektu	Szacunkowa całkowita wartość (w mln zł)	Wkład Beneficjenta (mln zł)		Dofinansowanie UE (mln zł)	Dofinansowanie z innych źródeł zewnętrznych (mln zł)
			Środki publiczne (mln zł)	Środki prywatne (mln zł)		
8.	Elckie Centrum Rewitalizacji Społecznej z kompleksową ścieżką wsparcia (schemat A)	2.50	0.38	0.00	2.12	0.00
9.	Lokalne perspektywy (schemat A)	2.00	0.30	0.00	1.70	0.00
10.	Modernizacja infrastruktury i wyposażenie Miejskiego Ośrodka Pomocy Społecznej w Elku przy ul. Piłsudskiego 8	1.10	0.17	0.00	0.93	0.00
11.	Aktywna integracja (schemat A)	0.24	0.04	0.00	0.20	0.00
12.	Wsparcie elckich rodzin (schemat A)	0.40	0.06	0.00	0.34	0.00
13.	Świadomi mieszkańcy (schemat A)	0.40	0.06	0.00	0.34	0.00
14.	Modernizacja i adaptacja budynku przy ul. Piłsudskiego 5 na cele społeczne Powiatowego Centrum Pomocy Rodzinie w Elku	2.00	0.30	0.00	1.70	0.00
15.	Razem przeciw wykluczeniu społecznemu (schemat A)	0.25	0.04	0.00	0.21	0.00
16.	Rewitalizacja i zagospodarowanie terenu Elckiej Kolei Wąskotorowej na potrzeby Muzeum Historycznego w Elku	24.49	3.67	0.00	20.82	0.00

Lp.	Tytuł projektu	Szacunkowa całkowita wartość (w mln zł)	Wkład Beneficjenta (mln zł)		Dofinansowanie UE (mln zł)	Dofinansowanie z innych źródeł zewnętrznych (mln zł)
			Środki publiczne (mln zł)	Środki prywatne (mln zł)		
17.	Dziedzictwo Mazur	4.50	0.68	0.00	3.82	0.00
18.	Prace renowacyjne w Kościele pw. Najświętszego Serca Jezusowego w Etku	5.00	0.50	1.10	3.40	0.00
19.	Rewitalizacja zdegradowanych terenów komunalnych nad rzeką Etka u zbiegu ul. Parkowej i Wojska Polskiego	5.54	0.84	0.00	4.70	0.00
20.	Centrum Aktywności Seniorów	0.35	0.05	0.00	0.18	0.12
21.	Modernizacja budynku Zespołu Szkół Mechaniczno – Elektrycznych w Etku	4.20	0.63	0.00	3.57	0.00
22.	Zagospodarowanie terenu i zieleni Etckiego Centrum Kultury	0.72	0.11	0.00	0.61	0.00
23.	Zadaszenie amfiteatru Etckiego Centrum Kultury	2.50	0.38	0.00	2.12	0.00
24.	Wielopokoleniowa integracja społeczna	5.00	0.00	0.75	4.25	0.00
25.	Przeciwdziałanie marginalizacji osób bezdomnych	0.10	0.015	0.00	0.085	0.00

Lp.	Tytuł projektu	Szacunkowa całkowita wartość (w mln zł)	Wkład Beneficjenta (mln zł)		Dofinansowanie UE (mln zł)	Dofinansowanie z innych źródeł zewnętrznych (mln zł)
			Środki publiczne (mln zł)	Środki prywatne (mln zł)		
26.	Termomodernizacja budynku przy ul. Chopina 23	0.49	0.00	0.08	0.41	0.00
27.	Termomodernizacja budynku przy ul. Gdańskiej 22/24	0.39	0.00	0.06	0.33	0.00
28.	Termomodernizacja budynku przy ul. Orzeszkowej 14A	0.37	0.00	0.06	0.31	0.00
29.	Termomodernizacja budynku przy ul. Gdańskiej 2/Mickiewicza 21	0.41	0.00	0.07	0.34	0.00
30.	Termomodernizacja budynku przy ul. Mickiewicza 37 i 39	0.55	0.00	0.09	0.46	0.00
31.	Termomodernizacja budynku przy ul. Wojska Polskiego 24	0.58	0.00	0.09	0.49	0.00
32.	Termomodernizacja budynku przy ul. Wojska Polskiego 33A	0.58	0.00	0.09	0.49	0.00
33.	Termomodernizacja budynku przy ul. Gdańskiej 20	0.26	0.00	0.04	0.22	0.00
34.	Termomodernizacja budynku przy ul. Armii Krajowej 38A	0.14	0.00	0.03	0.11	0.00



Lp.	Tytuł projektu	Szacunkowa całkowita wartość (w mln zł)	Wkład Beneficjenta (mln zł)		Dofinansowanie UE (mln zł)	Dofinansowanie z innych źródeł zewnętrznych (mln zł)
			Środki publiczne (mln zł)	Środki prywatne (mln zł)		
35.	Termomodernizacja budynku przy ul. Orzeszkowej 16, 18	0.46	0.00	0.07	0.39	0.00
36.	Termomodernizacja budynku przy ul. Wojska Polskiego 34	0.36	0.00	0.06	0.30	0.00
37.	Termomodernizacja budynku przy ul. Wojska Polskiego 36	0.30	0.00	0.05	0.25	0.00
38.	Termomodernizacja budynku przy ul. Żeromskiego 1	0.25	0.00	0.04	0.21	0.00
39.	Termomodernizacja budynku przy ul. Żeromskiego 3	0.30	0.00	0.05	0.25	0.00
40.	Termomodernizacja budynku przy ul. Armii Krajowej 9	0.70	0.00	0.11	0.59	0.00
41.	Termomodernizacja budynku przy ul. Gdańskiej 6	0.12	0.00	0.02	0.10	0.00
42.	Termomodernizacja budynku przy ul. Gdańskiej 10	0.28	0.00	0.05	0.23	0.00
43.	Termomodernizacja budynku przy ul. Gdańskiej 12	0.37	0.00	0.06	0.31	0.00

Lp.	Tytuł projektu	Szacunkowa całkowita wartość (w mln zł)	Wkład Beneficjenta (mln zł)		Dofinansowanie UE (mln zł)	Dofinansowanie z innych źródeł zewnętrznych (mln zł)
			Środki publiczne (mln zł)	Środki prywatne (mln zł)		
44.	Termomodernizacja budynku przy ul. Mickiewicza 7	0.28	0.00	0.05	0.23	0.00
45.	Termomodernizacja budynku przy ul. Mickiewicza 9A	0.50	0.00	0.08	0.42	0.00
46.	Prace rewitalizacyjne w budynku Wyższego Seminarium Duchownego Diecezji Ełckiej w Ełku	2.00	0.20	0.27	1.53	0.00
47.	Przebudowa i adaptacja poddasza nad Szkołą Podstawową nr 2	2.00	0.30	0.00	1.70	0.00
48.	To jest moje miejsce bo kocham to miejsce	0.72	0.00	0.04	0.68	0.00
49.	Renowacja zabytkowego budynku kościoła oraz otoczenia	2.57	0.00	0.38	2.19	0.00
50.	Szkoła przedsiębiorczości	1.20	0.00	0.18	1.02	0.00
51.	Zagospodarowanie skweru im. Gen. Aleksandra Krzyżanowskiego „Wilka” przy ul. Słowackiego	1.50	0.23	0.00	1.27	0.00
52.	Modernizacja i przebudowa Miejskiej Biblioteki Publicznej im. Zofii Nasierowskiej w Ełku	3.15	0.48	0.00	2.67	0.00

Lp.	Tytuł projektu	Szacunkowa całkowita wartość (w mln zł)	Wkład Beneficjenta (mln zł)		Dofinansowanie UE (mln zł)	Dofinansowanie z innych źródeł zewnętrznych (mln zł)
			Środki publiczne (mln zł)	Środki prywatne (mln zł)		
53.	Nowe Śródmieścia Miasta Elk – wzór na rewitalizację	0.80	0.08	0.00	0.72	0.00
54.	Zagospodarowanie terenu pomiędzy rzeką Elk a ul. Żeromskiego	2.00	0.30	0.00	1.70	0.00
55.	Modernizacja zabytkowego budynku przy ul. Armii Krajowej 16 w Elku	2.00	0.40	0.00	0.00	1.6
56.	Modernizacja budynków zarządzanych przez Administrator Sp. z o.o.	9.20	0.00	0.90	5.50	2.80
57.	Termomodernizacja budynków Spółdzielni Mieszkaniowej „Świt”	1.84	0.00	0.40	1.10	0.34
58.	Poprawa efektywności energetycznej budynków użyteczności publicznej	37.00	6.60	0.00	23.20	7.20
59.	Modernizacja sieci kanalizacji deszczowej w obszarze śródmieścia	4.00	0.60	0.00	3.40	0.00
60.	Rekultywacja Jeziora Elckiego	4.00	0.40	0.00	2.40	1.20
61.	Rozwój ekonomii społecznej	3.00	0.25	0.20	2.55	0.00

Lp.	Tytuł projektu	Szacunkowa całkowita wartość (w mln zł)	Wkład Beneficjenta (mln zł)		Dofinansowanie UE (mln zł)	Dofinansowanie z innych źródeł zewnętrznych (mln zł)
			Środki publiczne (mln zł)	Środki prywatne (mln zł)		
62.	<p>Typy projektów:</p> <ul style="list-style-type: none"> <li>– wspieranie nadawania i przywracania funkcji społecznych ( w tym kulturalnych, edukacyjnych i rekreacyjnych), gospodarczych zdegradowanym obszarom miejskim,</li> <li>– rewaloryzacja/modernizacja/adaptacja istniejącej zabudowy, wyjątkowo w uzasadnionych wypadkach odtwarzanie historycznej zabudowy,</li> <li>– zagospodarowanie/rozwój przestrzeni publicznych – przedsięwzięcia ukierunkowane na podniesienie atrakcyjności społecznej oraz nadawanie walorów funkcjonalnych i estetycznych tym przestrzeniom z uwzględnieniem ich regionalnej tożsamości,</li> <li>– budowa, przebudowa dróg przyczyniających się do gospodarczej i fizycznej rewitalizacji i regeneracji obszarów miejskich lub miejskich obszarów funkcjonalnych.</li> </ul>	74.13	3.00	6.00	32.06	33.07
63.	<p>Typy projektów:</p> <ul style="list-style-type: none"> <li>– aktywizacja osób wykluczonych oraz zagrożonych wykluczeniem społecznym zgodnie ze zindywidualizowaną ścieżką rozwoju,</li> <li>– usługi skierowane do osób wykluczonych i zagrożonych wykluczeniem społecznym przez podmioty integracji społecznej, tj. centra integracji społecznej, kluby integracji</li> </ul>	4.00	0.30	0.10	3.60	0.00

Lp.	Tytuł projektu	Szacunkowa całkowita wartość (w mln zł)	Wkład Beneficjenta (mln zł)		Dofinansowanie UE (mln zł)	Dofinansowanie z innych źródeł zewnętrznych (mln zł)
			Środki publiczne (mln zł)	Środki prywatne (mln zł)		
	społecznej, zakłady aktywności zawodowej oraz podmioty działające na rzecz aktywizacji społeczno-zawodowej (których podstawowym zadaniem nie jest działalność gospodarcza), z wyjątkiem warsztatów terapii zajęciowej.					
64.	<p>Typy projektów:</p> <ul style="list-style-type: none"> <li>– świadczenie usług eliminujących dysfunkcje osób i rodzin znajdujących się w trudnej sytuacji życiowej, m.in. wsparcie pieczy zastępczej, specjalistycznego poradnictwa rodzinnego, asystenta rodziny, skierowanych do osób w rodzinach zagrożonych wykluczeniem społecznym,</li> <li>– lokalne działania integracyjne społeczności sprzyjające włączeniu społecznemu (np. wspólne działanie na rzecz poprawy przestrzeni publicznej z wykorzystaniem nabytych podczas aktywizacji zawodowej kompetencji).</li> </ul>	4.00	0.30	0.10	3.60	0.00
65.	Zwiększanie powierzchni i jakości terenów zielonych w przestrzeni publicznej	3.00	0.50	0.00	2.50	0.00
66.	Zapewnienie bezpieczeństwa w śródmieściu Ełku	2.00	0.65	0.00	0.85	0.50
<b>RAZEM</b>		<b>330.36</b>	<b>29.905</b>	<b>36.67</b>	<b>216.955</b>	<b>46.83</b>

**PROJEKTY KOMPLEMENTARNE DO PROJEKTÓW REWITALIZACYJNYCH**

Lp.	Tytuł projektu	Szacunkowa całkowita wartość (w mln zł)	Wkład Beneficjenta (mln zł)		Dofinansowanie UE (mln zł)	Dofinansowanie z innych źródeł zewnętrznych (mln zł)
			Środki publiczne (mln zł)	Środki prywatne (mln zł)		
1.	Aktywna integracja (schemat B)	3.76	0.57	0.00	3.19	0.00
2.	Wsparcie ełckich rodzin (schemat B)	0.80	0.12	0.00	0.68	0.00
3.	Świadomi mieszkańcy (schemat B)	1.10	0.17	0.00	0.93	0.00
4.	Utworzenie i funkcjonowanie młodzieżowego klubu integracji społecznej (schemat B)	2.60	0.39	0.00	2.21	0.00
5.	Ełckie Centrum Rewitalizacji Społecznej z kompleksową ścieżką wsparcia (schemat B)	0.50	0.08	0.00	0.42	0.00
6.	Lokalne perspektywy (schemat B)	2.00	0.30	0.00	1.70	0.00
7.	Razem przeciw wykluczeniu społecznemu (schemat B)	2.00	0.30	0.00	1.70	0.00
8.	Modernizacja oświetlenia ulicznego poprzez wymianę na oprawy energooszczędne, zastosowanie systemów „inteligentnego oświetlenia”	5.20	1.60	0.00	3.60	0.00

Lp.	Tytuł projektu	Szacunkowa całkowita wartość (w mln zł)	Wkład Beneficjenta (mln zł)		Dofinansowanie UE (mln zł)	Dofinansowanie z innych źródeł zewnętrznych (mln zł)
			Środki publiczne (mln zł)	Środki prywatne (mln zł)		
9.	Elk – Smart City	4.00	0.60	0.00	3.40	0.00
10.	Zagospodarowanie terenu między budynkami ul. Wojska Polskiego 40A i 44A	0.30	0.00	0.05	0.25	0.00
11.	Rewitalizacja społeczna śródmieścia Elku, terenu wokół Jeziora Elckiego i otoczenia rzeki Elk	0.50	0.08	0.00	0.42	0.00
12.	Uwierz w siebie	1.50	0.23	0.00	1.27	0.00
13.	Centrum Wspomagania Rozwoju i Edukacji Dzieci z Niepełnosprawnością	2.00	0.00	0.30	1.70	0.00
14.	Aktywni obywatele – razem do lepszego życia	2.00	0.00	0.30	1.70	0.00
15.	Elckie Centrum Obywatelskie	2.00	0.00	0.30	1.70	0.00
16.	Samotność Ci nie grozi	0.85	0.13	0.00	0.72	0.00
17.	Działania edukacyjne związane z efektywnością energetyczną; kampanie promujące budownictwo zeroemisyjne	0.10	0.015	0.00	0.085	0.00

Lp.	Tytuł projektu	Szacunkowa całkowita wartość (w mln zł)	Wkład Beneficjenta (mln zł)		Dofinansowanie UE (mln zł)	Dofinansowanie z innych źródeł zewnętrznych (mln zł)
			Środki publiczne (mln zł)	Środki prywatne (mln zł)		
18.	Integracja i aktywizacja (III edycja)	3.60	0.54	0.00	3.06	0.00
19.	Program szczepień przeciwko wirusowi HPV dziewcząt w wieku 13 lat, zamieszkałych na terenie Miasta Ełku, na lata 2016-2020	0.84	0.13	0.00	0.71	0.00
20.	Modernizacja budynku Klubu Seniora „Senior+” Miejskiego Ośrodka Pomocy Społecznej wraz z zagospodarowaniem terenu	1.50	0.15	0.00	0.85	0.50
<b>RAZEM</b>		<b>37.15</b>	<b>5.405</b>	<b>0.95</b>	<b>30.295</b>	<b>0.5</b>



## **Źródła finansowania projektów podstawowych i uzupełniających rodzajów działań rewitalizacyjnych oraz projektów komplementarnych:**

1. Środki publiczne
  - a. Budżety jst i jednostek organizacyjnych – wkład własny do dofinansowania zewnętrznego, realizacja zadań publicznych, na które nie pozyskano zewnętrznego dofinansowania, dotacje itp. na remont zabytków, zlecenie zadań organizacjom pozarządowym;
  - b. Budżet państwa – środki z programów rządowych, funduszy celowych, programów i funduszy wojewódzkich;
  - c. Dofinansowanie UE i z innych źródeł zewnętrznych – programy operacyjne (m.in. RPO WiM 2014-2020, w tym instrument ZIT bis adresowany do Miejskiego Obszaru Funkcjonalnego Ełku; Program Operacyjny Infrastruktura i Środowisko 2014-2020, Program INTEREG V-A Litwa-Polska), programy krajowe, inne instrumenty.
2. Środki prywatne
  - a. Przedsiębiorstw;
  - b. Wspólnot i spółdzielni mieszkaniowych;
  - c. Kościołów i związków wyznaniowych;
  - d. Środki z rynku finansowego (kredyty, pożyczki, leasing, gwarancje bankowe itp.).

Działania sektora prywatnego mogą być również realizowane z udziałem środków pochodzących z funduszy UE i innych źródeł zewnętrznych, budżetu państwa czy budżetu jst.

3. Środki organizacji pozarządowych – wkład własny do dofinansowania zewnętrznego lub samodzielna realizacja projektów.

## 8. MECHANIZMY ZAPEWNIANIA KOMPLEMENTARNOŚCI

*Program Rewitalizacji Ełku na lata 2016-2023* łączy działania społeczne, ekonomiczne, przestrzenne, techniczne, środowiskowe i kulturowe związane z danym obszarem i jego otoczeniem. Działania są zaplanowane kompleksowo i wzajemnie ze sobą powiązane. W niektórych przypadkach realizacja inwestycji warunkuje realizację projektów inwestycyjnych, w innych działania inwestycyjne są efektem projektów „miękkich” czy też ich efekty oddziałują na sytuację kryzysową. Komplementarność (przestrzenna, tematyczna, źródeł finansowania) projektów służy efektywnemu oddziaływaniu na obszar kryzysowy, jak i całe miasto.

W Programie projekty zostały podzielone na:

- podstawowe projekty rewitalizacyjne, realizowane w obszarze rewitalizacji i skierowane do mieszkańców tego obszaru, których realizacja w największym stopniu wpłynie na poprawę sytuacji w Śródmieściu Ełku;
- uzupełniające rodzaje działań rewitalizacyjnych tj. takie, które ze względu na mniejszą skalę oddziaływania trudno zidentyfikować indywidualnie, a są oczekiwane ze względu na realizację celów Programu;
- projekty komplementarne do projektów rewitalizacyjnych - projekty skierowane do szerszego grona odbiorców wykraczającego poza osoby z obszaru rewitalizacji, uzupełniające projekty rewitalizacyjne i dzięki którym prowadzone działania rewitalizacyjne nie będą skutkowały przenoszeniem problemów na inne obszary miasta lub nie będą prowadziły do niepożądanych efektów społecznych.

Planując działania rewitalizacyjne kierowano się następującymi zasadami:

- projekty o charakterze infrastrukturalnym mogą być realizowane wyłącznie w obszarze rewitalizacji,
- inwestycje muszą służyć rozwiązywaniu zdiagnozowanych problemów obszaru rewitalizacji,
- podstawowe projekty społeczne powinny być kierowane wyłącznie do mieszkańców „Śródmieścia”,
- projekty ogólnomiejskie, preferujące mieszkańców obszaru rewitalizacji ale obejmujące również osoby spoza „Śródmieścia”, są uzupełnieniem działań dedykowanych obszarowi rewitalizacji i tym samym kwalifikowane są do wykazu projektów komplementarnych,
- dopuszcza się możliwość realizacji projektów społecznych poza obszarem rewitalizacji w przypadku, gdy siedziba organizatora i odpowiednia infrastruktura znajdują się poza „Śródmieściem”, a zaplanowane działania służą realizacji celów programu rewitalizacji.

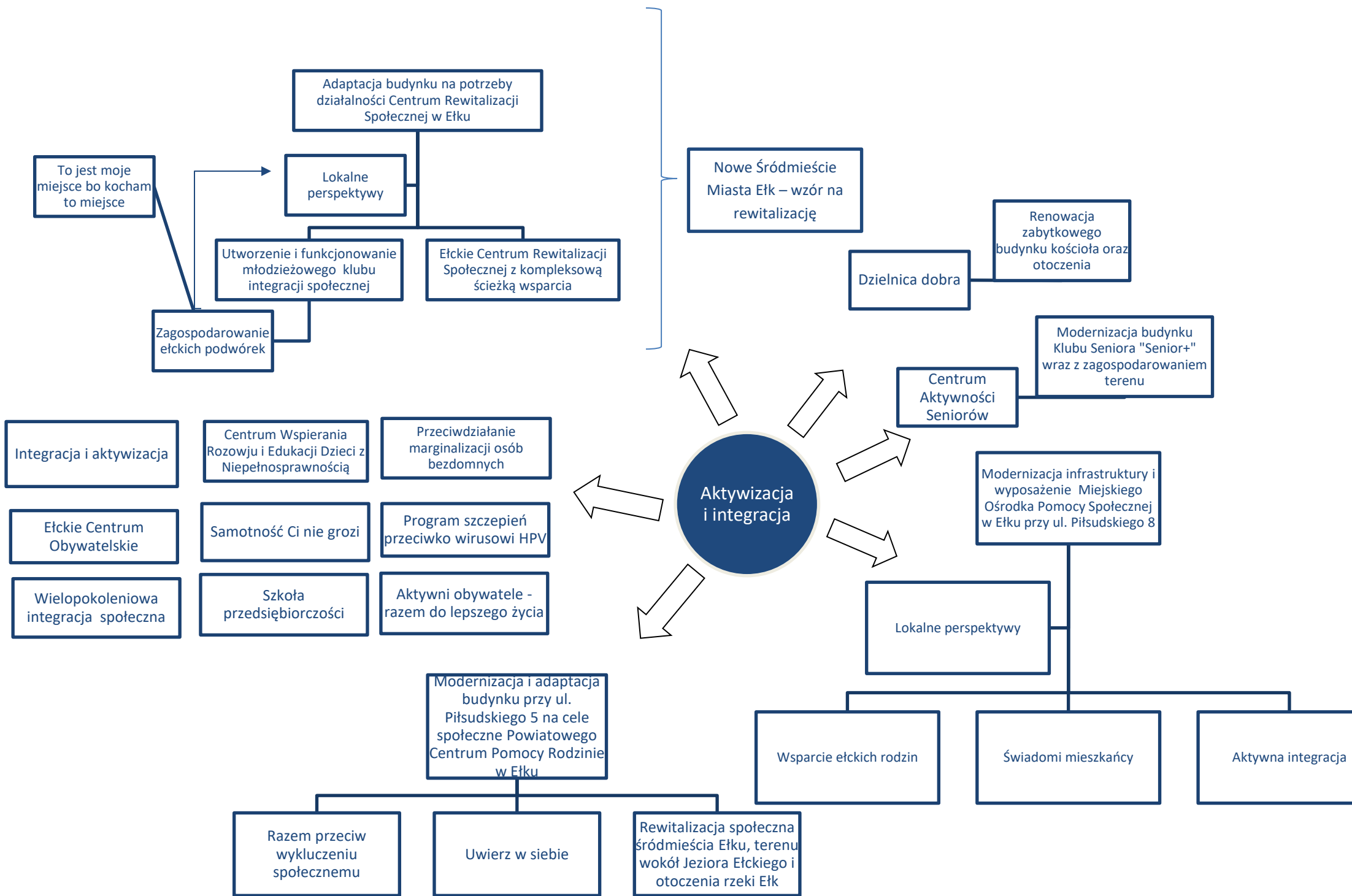
Kontynuowane będą działania rewitalizacyjne sprzed aktualizacji oraz realizowane nowe inicjatywy, przede wszystkim na rzecz aktywizacji społeczno-zawodowej i integracji mieszkańców, rewitalizacji przestrzeni publicznych, poszerzenia oferty kulturalnej i turystycznej (w tym sportowo-rekreacyjnej), zwiększania efektywności energetycznej budynków mieszkalnych i użyteczności publicznej.

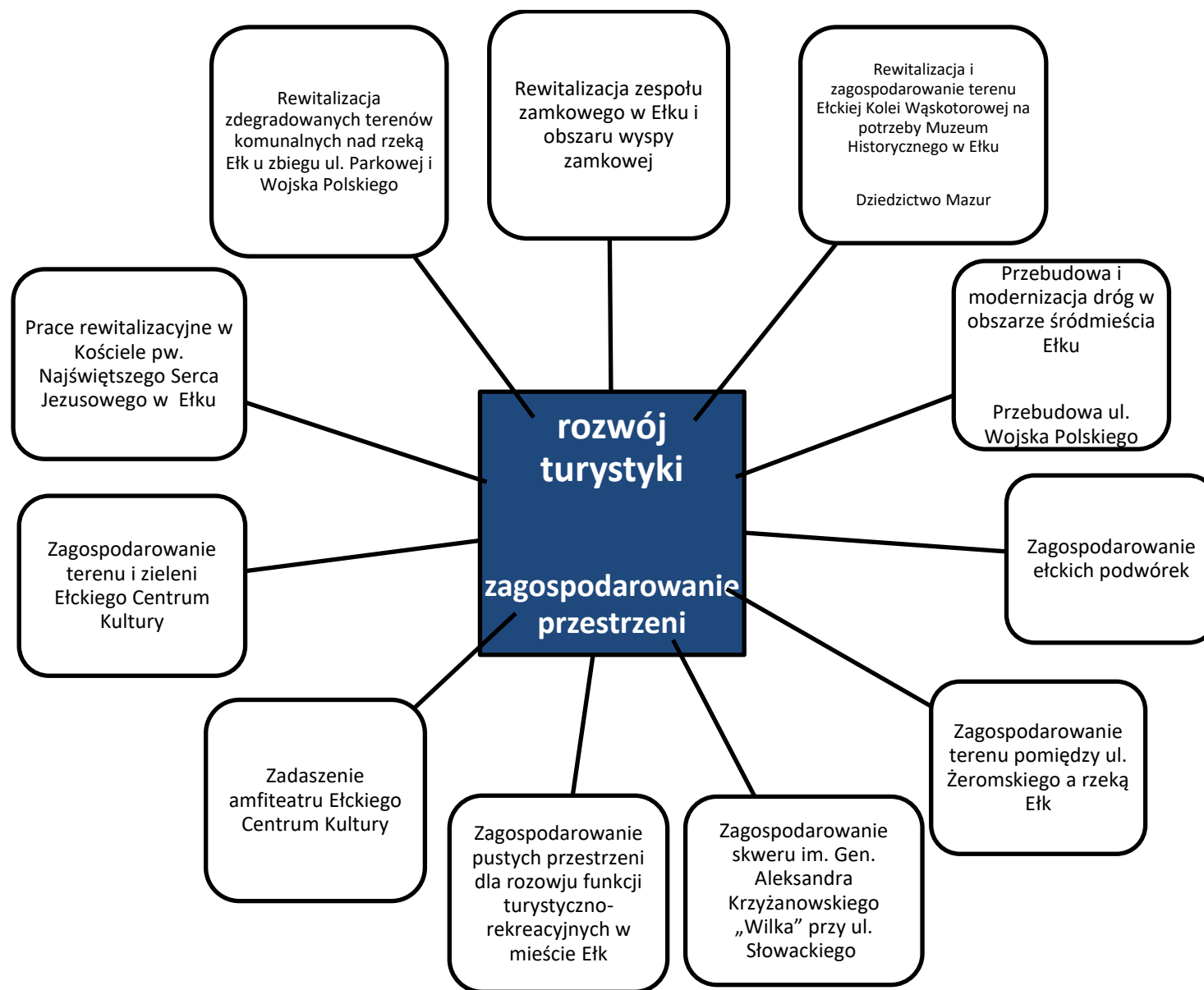
Projekty przypisane konkretnie do obszaru rewitalizacji będą uzupełnione projektami obejmującymi również osoby spoza „Śródmieścia”, dotknięte różnego rodzaju zdiagnozowanymi problemami społecznymi. Dodatkowo Gmina Ełk będzie samodzielnie realizowała projekty rewitalizacyjne na swoim terytorium, które będą pośrednio wpływały również na obszar rewitalizacji.

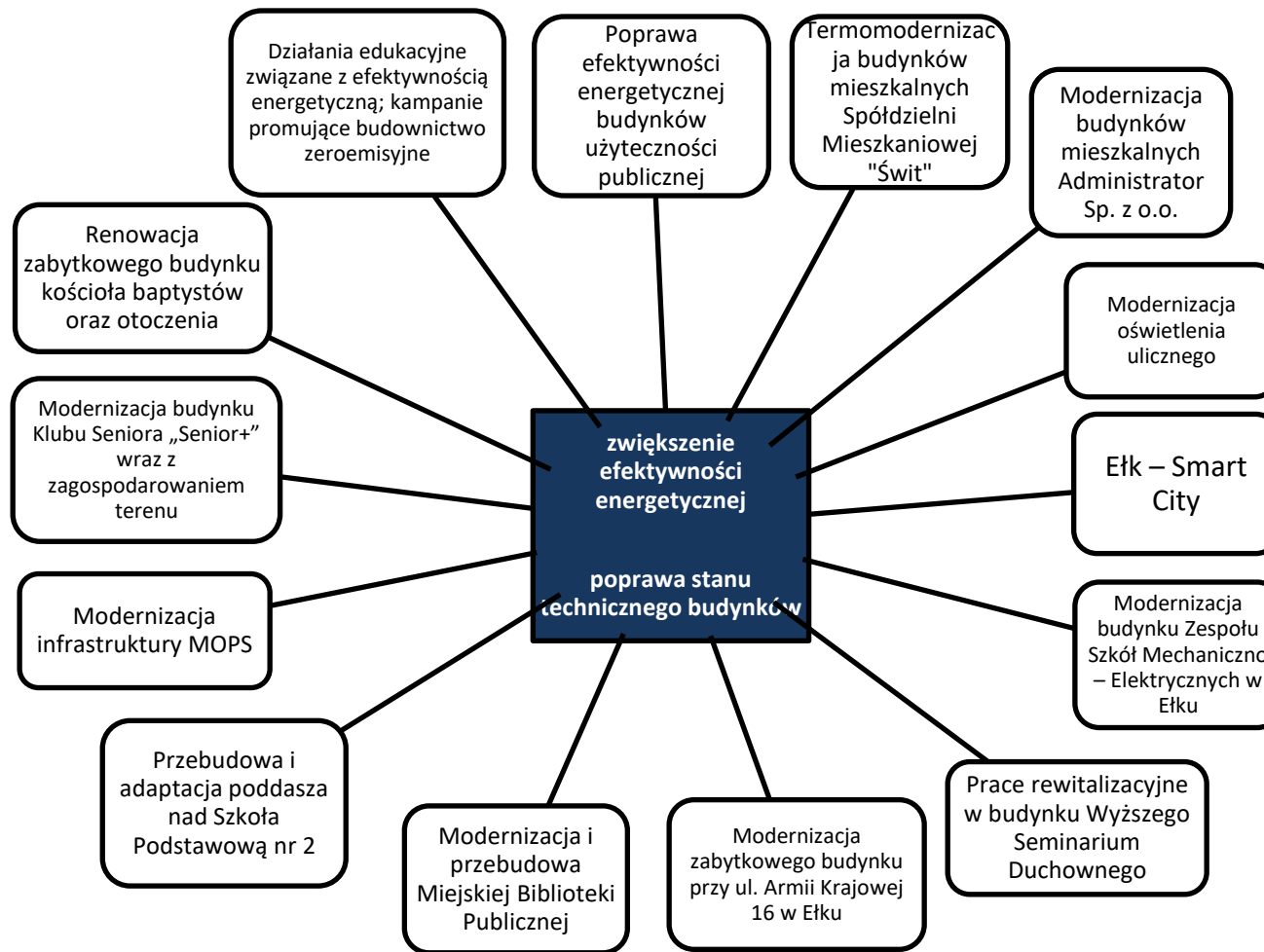
Głównym źródłem finansowania projektów rewitalizacyjnych będą fundusze unijne, uzupełnione wkładem własnym (publicznym i prywatnym) oraz innymi środkami zewnętrznymi. Część projektów będzie realizowana poprzez Zintegrowane Inwestycje terytorialne (ZIT). Projekty nie objęte ZIT będą

ubiegały się o dofinansowanie w trybie konkursowym z RPO Województwa Warmińsko-Mazurskiego na lata 2014-2020, innych programów operacyjnych (m.in. Program Operacyjny Infrastruktura i Środowisko 2014-2020, Program INTERREG V-A Litwa-Polska), środków zagranicznych lub krajowych. Ponadto przedsięwzięcia rewitalizacyjne na obszarach wiejskich MOF Ełk będą uzupełnione wsparciem z Programu Rozwoju Obszarów Wiejskich 2014-2020.

Poniżej przedstawiono przykłady komplementarności projektów rewitalizacyjnych (podstawowych i uzupełniających rodzajów działań rewitalizacyjnych) oraz projektów komplementarnych.







## 9. PARTYCYPACJA SPOŁECZNA

Zgodnie z definicjami zapisami zawartymi m.in. w Umowie Partnerstwa czy wytycznych Ministra Rozwoju, niezbędnym elementem rewitalizacji jest realna partycypacja społeczna. *Program Rewitalizacji Ełku na lata 2016-2023* poddawany był dyskusji z szerokim gronem potencjalnych beneficjentów i odbiorców, w szczególności ze społecznością terenów wyznaczonych do rewitalizacji i organizacjami pozarządowymi. Działania partycypacyjne prowadzone w toku prac nad aktualizacją Programu służyły efektywnemu planowaniu rozwoju obszaru rewitalizacji, zapewnieniu trafności podejmowanych decyzji, poprawie współpracy pomiędzy wszystkimi grupami zaangażowanymi w proces rewitalizacji oraz pogłębieniu wiedzy i lepszemu zrozumieniu mieszkańców dla planowanych działań.

Na etapie przygotowywania dokumentu Program konsultowany był w ramach projektu *Ełk konsultuje!* Projekt realizowany był przez Stowarzyszenie Adelfi we współpracy z Urzędem Miasta Ełku i Starostwem Powiatowym w Ełku. Miał na celu wzmocnienie procesu i efektywności konsultacji społecznych organizowanych przez ww. samorządy. Jednym z działań było przeprowadzenie modelowych konsultacji społecznych. Urząd Miasta Ełku zdecydował się na skonsultowanie aktualizowanego Programu Rewitalizacji Ełku.

Pierwsze spotkanie konsultacyjne zostało zorganizowane 18 listopada 2014 r. w Miejskiej Bibliotece Publicznej w Ełku. Tematem spotkania były problemy i potrzeby śródmieścia Ełku oraz pomysły na rozwój tego obszaru. Do udziału zostali zaproszeni mieszkańcy śródmieścia, lokalni przedsiębiorcy, organizacje pozarządowe, przedstawiciele związków wyznaniowych i kościołów, instytucji kultury, wspólnot i spółdzielni mieszkaniowych, instytucji działających w obszarze integracji i pomocy społecznej, przedstawiciele Urzędu Miasta i miejskich jednostek organizacyjnych. Do udziału w spotkaniu zachęcano za pomocą pisemnych i mailowych zaproszeń, informacji zamieszczonych na stronach internetowych i portalach społecznościowych Stowarzyszenia Adelfi i Urzędu Miasta, artykułu w prasie lokalnej oraz audycji radiowej. W spotkaniu wzięły udział 32 osoby. W dniu 15 grudnia 2014 r. w Urzędzie Miasta Ełku zorganizowano kolejne spotkanie. Wzięło w nim udział 21 osób. Podczas spotkania kontynuowano dyskusje nt konkretnych działań rewitalizacyjnych w centrum miasta.

Propozycje projektów zgłoszonych na obu spotkaniach zostały poddane analizie przez odpowiednie jednostki Urzędu Miasta pod kątem zasadności i możliwości realizacji. Ponadto w grudniu 2014 r. ogłoszono otwarty nabór propozycji projektów rewitalizacyjnych, który trwał do końca stycznia 2015 r. (informacja pojawiła się na stronach internetowych i portalach społecznościowych Stowarzyszenia Adelfi i Urzędu Miasta Ełku oraz została przesłana pocztą do wybranych podmiotów). Zgłoszono kilkadziesiąt propozycji, które następnie poddawane były weryfikacji i dalszym uzgodnieniom z podmiotami zgłaszającymi oraz odpowiednimi instytucjami. Ostatecznie 18 proponowanych przedsięwzięć nie zostało umieszczonych w Programie, głównie z powodu ich zlokalizowania poza obszarem rewitalizacji.

25 września 2015 r. projekt zaktualizowanego *Programu Rewitalizacji Ełku* został poddany pre-konsultacjom. Informacja o pre-konsultacjach pojawiła się na stronie internetowej i portalu społecznościowym Urzędu Miasta Ełku, w Biuletynie Informacji Publicznej Urzędu oraz została wysłana pocztą elektroniczną do podmiotów, które zgłosiły do Programu swoje projekty. Pre-konsultacje trwały do 9 października 2015 r. Wpłynęły uwagi od trzech podmiotów, dotyczące głównie uzupełnień do wpisanych projektów lub propozycji nowych inwestycji. Propozycje nowych przedsięwzięć, po analizie pod kątem zasadności i możliwości realizacji, nie zostały włączone do Programu.

W toku prac nad aktualizacją Programu, Prezydent Miasta powołał Zespół ds. rewitalizacji miasta Ełku. W jego skład weszły osoby z różnych komórek organizacyjnych Urzędu Miasta Ełku oraz jednostek miejskich, które ze względu na zakres zadań są związane z procesem rewitalizacji i których zaangażowanie jest warunkiem sprawnego i efektywnego przeprowadzenia tego procesu. Do zadań zespołu należą m.in.:

- prace nad aktualizacją i uzupełnieniem Programu,

- wytyczenie obszarów kryzysowych i obszaru rewitalizacji,
- przeprowadzenie konsultacji społecznych,
- przygotowanie modelowego pilotażu projektu rewitalizacyjnego.

W okresie od 20 stycznia do 10 lutego 2016 r. trwały konsultacje społeczne Programu przed poddaniem go strategicznej ocenie oddziaływania na środowisko (na mocy Zarządzenia Nr 485/2016 Prezydenta Miasta Elku z dn. 12 stycznia 2016 r.). Przedmiotowy dokument, wraz z formularzem konsultacyjnym, został zamieszczony na stronie internetowej Urzędu Miasta Elku i w Biuletynie Informacji Publicznej w zakładce „Strategie, raporty, opracowania” oraz wysłany pocztą elektroniczną do wydziałów Urzędu Miasta Elku, komisji Rady Miasta Elku, miejskich jednostek organizacyjnych oraz wybranych organizacji pozarządowych, firm i innych podmiotów z terenu Elku. Dokumentacja dotycząca konsultacji społecznych w formie drukowanej była dostępna w Wydziale Strategii i Rozwoju Urzędu Miasta Elku, ul. Piłsudskiego 6, p. 103. Uwagi, wnioski i opinie można było składać w formie pisemnej, za pomocą narzędzi teleinformatycznych (e-mail) oraz bezpośrednio podczas dyżurów Wydziału Strategii i Rozwoju Urzędu Miasta Elku. Wpłynęły 2 formularze – jeden został odrzucony, jeden częściowo uwzględniony.

**Tabela 29** Zestawienie uwag w ramach konsultacji społecznych projektu Programu Rewitalizacji Elku na lata 2016-2023 (20.01-10.02.2016 r.)

L.P.	Część dokumentu, do której odnosi się zapis (rozdział, podrozdział strona)	Treść uwagi	Instytucja/osoba fizyczna	Rozstrzygnięcie wraz z uzasadnieniem
1.	Cel główny nr 6 str. 88	Dodanie inwestycji dot. wymiany kanalizacji deszczowej, wymiany kanalizacji sanitarnej, wymiany nawierzchni drogi na odcinku od ul. Sikorskiego do parkingów przy budynku ul. Wileńska 3.	Administrator sp. z o.o w imieniu wspólnot mieszkaniowych ul. Wileńska 3 i Wileńska 1	<b>Wniosek odrzucony.</b> Projekt jest zlokalizowany poza obszarem rewitalizacji.
2.	Str. 113, projekt „Rewitalizacja zespołu zamkowego w Elku i obszaru wyspy zamkowej”	Uzupełnienie opisu projektu oraz dodanie zapisu o wpływie projektu na realizację celu 3 „Poprawa jakości i dostępności usług społecznych i zdrowotnych”.	PW Doryb Piotr Basiewicz	<b>Wniosek częściowo uwzględniony.</b> Uzupełniono opis projektu zgodnie z przesłanym formularzem konsultacyjnym. W punkcie „Odniesienie do przyjętych celów programu” nie dodano celu 3. „Poprawa jakości i dostępności usług społecznych i zdrowotnych”. Projekt nie jest zgodny z przyjętymi założeniami i kierunkami działań celu 3.

Kolejne konsultacje społeczne odbyły się w okresie od 10 marca do 4 kwietnia 2016 r., w ramach procedury strategicznej oceny oddziaływania na środowisko. Projekt *Programu Rewitalizacji Elku na lata 2016-2023* wraz z prognozą oddziaływania na środowisko można było opiniować w następujących formach:

1. Forma pośrednia

- a) przekazanie wypełnionego i podpisanego formularza konsultacyjnego w formie pisemnej na adres: Urząd Miasta Elku, ul. Marszałka Józefa Piłsudskiego 4, 19-300 Elk;



- b) przekazanie wypełnionego i podpisanego formularza konsultacyjnego (skan) przy pomocy narzędzi teleinformatycznych w czasie trwania konsultacji, na adres e-mail: a.lemieszonek@um.elk.pl, bez konieczności opatrywania go bezpiecznym podpisem elektronicznym, o którym mowa w ustawie z 18 września 2001 r. o podpisie elektronicznym (Dz. U. 2001 nr 130, poz. 1450 z późn. zm.).
2. Forma bezpośrednia – przekazanie opinii bezpośrednio w trakcie otwartego spotkania konsultacyjnego, które odbyło się 23 marca 2016 r. o godz. 13.00 w Urzędzie Miasta Elku, ul. Piłsudskiego 4. W spotkaniu wzięło udział 16 osób.

W trakcie konsultacji nie wpłynęły żadne uwagi, natomiast Wydział Strategii i Rozwoju Urzędu Miasta Elku (opracowujący dokument) dokonał w Programie kilku zmian dot. m.in. aktualizacji opisów i kosztów niektórych projektów oraz weryfikacji wskaźników monitoringu.

Gmina Miasto Elk realizuje w latach 2016-2018 projekt „**Nowe Śródmieście Elku – wzór na rewitalizację**” w ramach konkursu Ministerstwa Rozwoju pn. „Modelowa rewitalizacja miast”. Wszystkie działania realizowane w projekcie zakładają aktywne uczestnictwo społeczności lokalnej na każdym etapie (3 filary rewitalizacji: 1. od partycypacji do współodpowiedzialności, 2. koprodukcja usług społecznych, 3. społeczne tworzenie miejsc). W pierwszej kolejności zostały zrealizowane modelowe działania informacyjno-edukacyjne, stanowiące wstęp do rozpoczęcia procesu partycypacji w Śródmieściu Elku. Rezultatem tych działań były konsultacje społeczne, prowadzone od 3 listopada 2016 r. do 30 czerwca 2017 r. Wybrano 3 główne narzędzia, które były uzupełnione o formy umożliwiające zbieranie uwag w formie papierowej, elektronicznej oraz bezpośredniej (punkt informacyjno-konsultacyjny):

- grupy fokusowe - 6 spotkań z seniorami, osobami dorosłymi, przedstawicielami organizacji pozarządowych, dziećmi i młodzieżą, przedsiębiorcami oraz przedstawicielami instytucji samorządowych i społecznych (łącznie wzięło w nich udział 114 osób);
- Open Space - spotkanie, w którym mieszkańcy zostali podzieleni na mniejsze podgrupy, w których pracowali nad rozwiązaniami wskazanymi przez siebie problemów występujących na obszarze rewitalizacji i wdrożeniem nowych pomysłów (udział wzięło 78 osób);
- Planning for Real – 3 spotkania konsultacyjne w przestrzeni, podczas których mieszkańcy na gotowym, przestrzennym modelu danej okolicy umieszczali karty przedstawiające różne lokalne kwestie, które wymagają rozwiązania (łącznie wzięło w nich udział 170 osób).

Po zrealizowaniu zaplanowanych działań partycypacyjnych przygotowano i rozpowszechniono raport z ze szczegółowymi informacjami o ich przebiegu oraz katalogiem zebranych uwagach/wnioskach wraz z ustosunkowaniem się do nich przez odpowiednie instytucje (raport dostępny w BIP Urzędu Miasta Elku – zakładka „Strategie, raporty, opracowania” – podzakładka „Program Rewitalizacji Elku”). Realizacja ww. działań pozwoliła w wysokim stopniu wykorzystać założenie partycypacji społecznej w aktualizacji „Programu Rewitalizacji Elku na lata 2016-2023”. Wnioski wypływające z konsultacji i zgłoszone w ich ramach propozycje posłużyły do uzupełnienia programu o nowe kierunki działań, podstawowe projekty rewitalizacyjne i rodzaje uzupełniających działań rewitalizacyjnych, jak również do zmodyfikowania niektórych projektów, ujętych już w programie, w zakresie działań, kosztów czy okresu realizacji.

Klamrą spinającą proces partycypacji będzie Forum Rewitalizacji – do Forum będzie mógł przystąpić każdy. Będzie to grupa aktywnie włączająca się w procesy rewitalizacyjne w mieście. Ponadto mieszkańcy włączają się w proces kooperacji usług społecznych i kreowanie nowej przestrzeni Śródmieścia.

## 10. SYSTEM WDRAŻANIA

System wdrażania *Programu Rewitalizacji Elku na lata 2016-2023* jest ściśle powiązany ze strukturą Urzędu Miasta Elku i miejskich jednostek organizacyjnych. Głównym podmiotem systemu wdrażania Programu jest samorząd miasta. W imieniu samorządu za strategiczne zarządzanie odpowiada Zespół ds. rewitalizacji Miasta Elku. Zespół jest powołany zarządzeniem Prezydenta Elku, a w jego skład wchodzi Prezydent (jako Przewodniczący) oraz kierownictwo i pracownicy wydziałów Urzędu Miasta Elku i miejskich jednostek organizacyjnych, które ze względu na zakres działań bezpośrednio i pośrednio uczestniczą w procesie rewitalizacji (Wydział Strategii i Rozwoju, Wydział Polityki Społecznej, MOPS, Pełnomocnik Prezydenta ds. współpracy z organizacjami pozarządowymi, Zespół Inwestycji, Wydział Mienia Komunalnego, Wydział Planowania Przestrzennego i Gospodarki Nieruchomościami).

Komórką wdrażania i koordynacji Programu jest Wydział Strategii i Rozwoju Urzędu Miasta Elku. Wydział jest podległy bezpośrednio Prezydentowi Elku i będzie współpracował z wydziałami Urzędu Miasta Elku, miejskimi i innymi samorządowymi jednostkami organizacyjnymi, beneficjentami projektów, mieszkańcami obszaru rewitalizacji i innymi interesariuszami, w celu realizacji nałożonych zadań, do których należą:

- monitorowanie i ewaluacja Programu,
- weryfikacja założeń Programu i jego aktualizacja na podstawie gromadzonych materiałów, dokumentów i oceny przeprowadzonych działań,
- monitorowanie realizacji projektów pod kątem ich zgodności z założeniami i celami określonymi w programie,
- przyjmowanie i weryfikacja wniosków od podmiotów zgłaszających udział w Programie oraz planowanie kolejnych działań w ramach Programu,
- prowadzenie działań informacyjnych i partycypacyjnych,
- poszukiwanie źródeł finansowania inwestycji przewidzianych w programie z funduszy zewnętrznych,
- inne zadania zlecane przez Zespół ds. rewitalizacji Miasta Elku.

Za wdrażanie poszczególnych projektów odpowiedzialni są właściwi beneficjenci. Realizowany będzie również modelowy pilotaż rewitalizacji w ramach projektu „Nowe Śródmieście Elku – wzór na rewitalizację”, w którym m.in. zostaną wypracowane najlepsze metody włączania społeczności, przedsiębiorców, organizacji pozarządowych i innych grup w proces rewitalizacji. Działania mające na celu partycypację, aktywizację, wsparcie kooperacji usług społecznych i formowanie nowej przestrzeni społecznej, będą koncentrowały się w Elckim Centrum Rewitalizacji Społecznej (zlokalizowanym w „Śródmieściu”). ECRS będzie fundamentem procesu rewitalizacji oraz siedzibą zapewniającą pełną infrastrukturę i kapitał społeczny do przeprowadzenia procesu rewitalizacji. Funkcjonowanie ECRS będzie polegać na planowaniu, budowaniu standardów pracy, szukaniu partnerów – mieszkańców, MŚP, NGO na rzecz aktywnego włączenia w podejmowanie decyzji na każdym etapie rozwoju obszaru, współpracy przy realizacji założonych zadań.

W ramach projektu przeprowadzono liczne działania partycypacyjne, których efektem jest uzupełnienie i aktualizacja *Programu Rewitalizacji Elku na lata 2016-2023* oraz stworzenie koncepcji przestrzennego zagospodarowania obszaru rewitalizacji. Interesariusze angażowani są w powyższe procesy poprzez następujące działania:

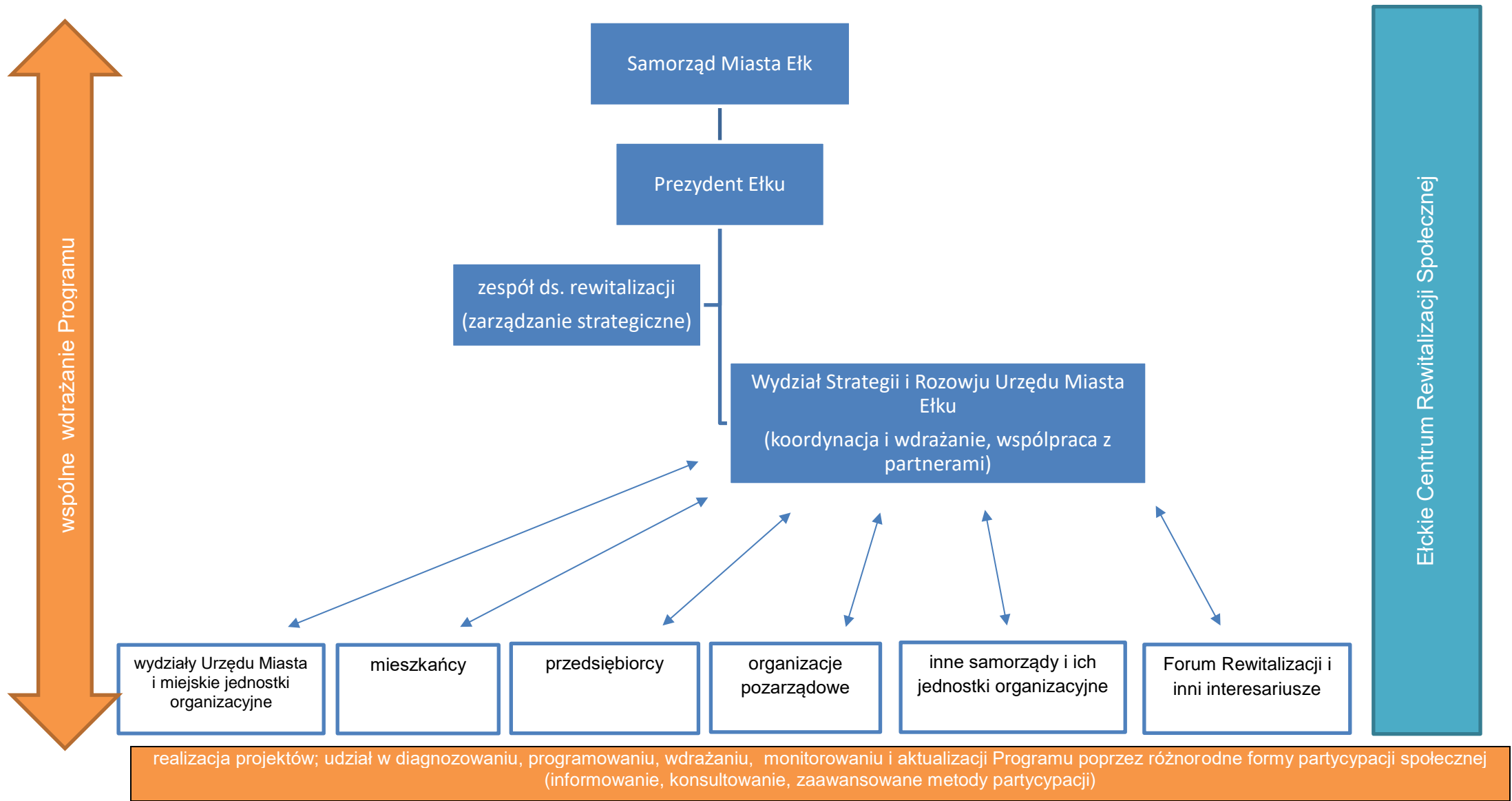
- warsztaty informacyjno-konsultacyjne,
- punkt informacyjno-konsultacyjny,
- grupy fokusowe,
- Open Space,
- Planning for Real,
- Forum Rewitalizacji.

Forum Rewitalizacji, zgodnie z zapisami ww. projektu, będzie tworem nieformalnym, utworzonym z najbardziej zaangażowanych i aktywnych uczestników procesu konsultacji społecznych, prowadzonych w ramach projektu. Mieszkańcy (młodzież, dorośli, seniorzy), przedsiębiorcy, przedstawiciele organizacji pozarządowych, lokalni animatorzy oraz wszyscy chętni spoza struktur samorządowych, zostaną zaproszeni do aktywnego uczestnictwa w Forum. Wewnętrzna struktura Forum Rewitalizacji zostanie wypracowana przez samych członków. Forum Rewitalizacji będzie informowane o planowanych konsultacjach, zapraszane do wzięcia udziału w panelach warsztatowych w ramach zewnętrznych działań edukacyjnych. Członkowie Forum Rewitalizacji będą współpracować z samorządem miejskim we wdrażaniu programu. Celem wprowadzenia tego typu rozwiązań jest stworzenie sprawdzonego i efektywnego modelu współpracy na rzecz wypracowania najlepszych metod komunikacji, wymiany poglądów i skutecznego dialogu.

Proces wdrażania będzie wspomagany poprzez wykorzystanie Elckiej Platformy Rewitalizacji. Będzie to serwis internetowy umożliwiający wymianę doświadczeń oraz raportowanie działań w ramach projektu i wdrażania zaktualizowanego Programu. Za pośrednictwem platformy interesariusze będą mogli zapoznać się z prognozą rozwoju rewitalizowanego obszaru, zgłaszać propozycje działań, zapoznać się z dokumentacją powstałą w ramach realizowanego projektu, śledzić interaktywną mapę rewitalizacji dla obszaru objętego pilotażem.

Partycypacja społeczna, bazująca na wypracowanym w ramach powyższego projektu modelu, będzie wpisana w proces rewitalizacji jako fundament działań na każdym jego etapie (diagnozowanie, programowanie, wdrażanie, monitorowanie, aktualizacja). Zakłada się angażowanie wszystkich grup interesariuszy poprzez różnorodne formy partycypacji:

- na etapie diagnozowania, programowania i wdrażania Programu – konsultowanie oraz zaawansowane metody partycypacji, w których obywatele, organizacje pozarządowe i inne podmioty będą występować jako partnerzy w tworzeniu i realizowaniu działań,
- na etapie monitorowania Programu – informowanie/dostarczanie wiedzy nt. realizacji Programu i poszczególnych projektów.



## 11. SYSTEM MONITORINGU I AKTUALIZACJI

Monitoring realizacji *Programu Rewitalizacji Ełku* będzie prowadzony na 2 poziomach: poszczególnych projektów oraz całego procesu rewitalizacji. Coroczne sprawozdania będą zawierały:

1. informacje od beneficjentów projektów wpisanych do Programu Rewitalizacji Ełku nt. realizacji danego projektu w roku sprawozdawczym, w tym sprawozdania Ełckiego Centrum Rewitalizacji z wdrażania modelu rewitalizacji w Mieście Ełk.
2. analizę wskaźników sytuacji społeczno-gospodarczej dla całego Miasta i obszaru rewitalizacji.

Monitoring realizacji *Programu Rewitalizacji Ełku* prowadzić będzie Wydział Strategii Rozwoju Urzędu Miasta Ełku. Projekt sprawozdania będzie opiniowane przez Zespół ds. rewitalizacji Miasta Ełku. Prezydent Miasta, w terminie do 30 czerwca każdego roku, zdawać będzie Radzie Miasta Ełku sprawozdanie dot. realizacji Programu. Sprawozdania będą publikowane w Biuletynie Informacji Publicznej Urzędu Miasta Ełku.

Aktualizacja Programu będzie odbywała się w zależności od potrzeb, w oparciu o analizę corocznych sprawozdań, wyniki ewaluacji, wymogi zewnętrzne, na wniosek Zespołu ds. rewitalizacji, mieszkańców Ełku lub innych podmiotów z terenu Miasta. Dodanie nowego projektu będzie możliwe pod warunkiem wpisywania się w cele Programu. Prace nad aktualizacją prowadzone będą we współpracy ze wszystkimi grupami interesariuszy.

Wszystkie czynności związane z aktualizacją Programu powinny być zgodne z obowiązującą w Urzędzie Miasta Ełku procedurą w sprawie tworzenia planów, programów i strategii rozwoju miasta. Zaktualizowany dokument musi zostać przyjęty uchwałą Rady Miasta Ełku.

Program będzie mógł być poddany ewaluacji na każdym etapie jego realizacji oraz po jego zakończeniu. Ewaluacja będzie oceniała proces wdrażania Programu w oparciu o kryteria trafności, skuteczności, efektywności, użyteczności i trwałości. Jej wyniki będą mogły być podstawą skorygowania zaplanowanych działań rewitalizacyjnych.

**Cel 1 – Zwiększenie zatrudnienia i rozwój przedsiębiorczości.**

Nazwa wskaźnika	Miernik	Źródło Informacji	Śródmieście		Miasto Ełk
			Wartość bazowa	Wartość docelowa (2023 r.)	
Liczba podmiotów gospodarczych na 100 mieszkańców (w danym roku)	szt.	Urząd Miasta Ełku, Wydział Organizacyjny, Referat Działalności Gospodarczej	6,62	7,95	wartość danego wskaźnika w obszarze „Śródmieście” corocznie porównywana do wartości wskaźnika dla całego Miasta
Liczba osób długotrwale bezrobotnych na 100 mieszkańców (w danym roku)	osoby	Powiatowy Urząd Pracy	5,55	4,44	
Liczba osób bezrobotnych z wykształceniem gimnazjalnym i niższym na 100 mieszkańców (w danym roku)	osoby	Powiatowy Urząd Pracy	2,44	1,95	
Liczba powstałych przedsiębiorstw społecznych (narastająco)	osoby	beneficjenci projektów wpisanych do Programu	nd	3	nd
Liczba osób zagrożonych ubóstwem i wykluczeniem objętych wsparciem w ramach projektów dot. aktywizacji zawodowej (narastająco)	osoby	beneficjenci projektów wpisanych do Programu	nd	480	
Liczba osób z niepełnosprawnościami objętych wsparciem w ramach projektów dot. aktywizacji zawodowej (narastająco)	osoby	beneficjenci projektów wpisanych do Programu	nd	41	

**Cel 2 – Zintegrowanie mieszkańców, zapobieganie i przeciwdziałanie wykluczeniu społecznemu oraz ograniczenie patologii społecznych.**

Nazwa wskaźnika	Miernik	Źródło Informacji	Śródmieście		Miasto Elk
			Wartość bazowa	Wartość docelowa	
Liczba ofiar przemocy w rodzinie na 100 mieszkańców (w danym roku)	osoby	Komenda Powiatowa Policji w Elku	0,15	0,12	wartość danego wskaźnika w obszarze „Śródmieście” corocznie porównywana do wartości wskaźnika dla całego Miasta
Osoby, którym przyznano świadczenia pomocy społecznej z powodu ubóstwa na 100 mieszkańców (w danym roku)	osoby	Miejski Ośrodek Pomocy Społecznej w Elku	5,69	4,56	
Liczba podjętych/wspartych inicjatyw lokalnych (narastająco)	szt.	Biuro Współpracy z Organizacjami Pozarządowymi Urzędu Miasta Elku; beneficjenci projektów wpisanych do Programu	nd	80	
Liczba osób zagrożonych ubóstwem lub wykluczeniem społecznym objętych usługami społecznymi świadczonymi w interesie ogólnym (narastająco)	osoby	beneficjenci projektów wpisanych do Programu	nd	1 200	nd
Liczba dzieci i młodzieży zagrożonych ubóstwem lub wykluczeniem społecznym objętych usługami społecznymi świadczonymi w interesie ogólnym (narastająco)	osoby	beneficjenci projektów wpisanych do Programu	nd	500	
Liczba osób starszych zagrożonych ubóstwem lub wykluczeniem społecznym objętych usługami społecznymi	osoby	beneficjenci projektów wpisanych do Programu	nd	250	

świadczeniemi w interesie ogólnym (narastająco)					
Liczba osób z uzależnieniami zagrożonych ubóstwem lub wykluczeniem społecznym objętych usługami społecznymi świadczonymi w interesie ogólnym (narastająco)	osoby	beneficjenci projektów wpisanych do Programu	nd	350	
Liczba osób niepełnosprawnych zagrożonych ubóstwem lub wykluczeniem społecznym objętych usługami społecznymi świadczonymi w interesie ogólnym (narastająco)	osoby	beneficjenci projektów wpisanych do Programu	nd	100	
<b>Cel 3 – Poprawa jakości i dostępności usług społecznych i zdrowotnych.</b>					
Nazwa wskaźnika	Miernik	Źródło Informacji	Śródmieście		Miasto Ełk
			Wartość bazowa	Wartość docelowa	
Osoby, którym zrealizowano świadczenia pomocy społecznej z powodu długotrwałej choroby na 100 mieszkańców (w danym roku)	osoby	Miejski Ośrodek Pomocy Społecznej w Ełku	4,17	3,33	wartość danego wskaźnika w obszarze „Śródmieście” corocznie porównywana do wartości wskaźnika dla całego Miasta
Liczba wspartych w programie miejsc świadczenia usług społecznych, istniejących po zakończeniu programu	szt.	Miejski Ośrodek Pomocy Społecznej, Ełckie Centrum Rewitalizacji Społecznej, Powiatowe Centrum Pomocy Rodzinie	nd	3	nd
Liczba usług świadczonych przez podmioty wsparte w programie (w danym roku)	szt.	Wydział Polityki Społecznej Urzędu Miasta Ełku, Miejski Ośrodek Pomocy Społecznej, Ełckie Centrum Rewitalizacji Społecznej, Powiatowe Centrum Pomocy Rodzinie, Klub Seniora „Senior+”	wartość bazowa 76	wartość docelowa 133	nd



Liczba osób świadczących usługi wspierające animację lokalną (animatory lokalni, streetworkerzy itp.) – w danym roku	osoby	beneficjenci projektów wpisanych do Programu	4	15	nd
Nazwa wskaźnika	Miernik	Źródło Informacji	Śródmieście	Miasto Elk	
				Wartość bazowa	Wartość docelowa
Liczba osób, które skorzystały z działań w zakresie profilaktyki zdrowotnej (narastająco)	osoby	Wydział Polityki Społecznej Urzędu Miasta Elku	nd	5 748	6 438
Liczba osób, które skorzystały z usług społecznych świadczonych przez podmioty wsparte w programie (w danym roku)	osoby	Wydział Polityki Społecznej Urzędu Miasta Elku, Miejski Ośrodek Pomocy Społecznej, Elckie Centrum Rewitalizacji Społecznej, Powiatowe Centrum Pomocy Rodzinie, Klub Seniora „Senior+”	nd	21 956	22 396
<b>Cel 4 – Podniesienie społecznej i gospodarczej atrakcyjności przestrzeni publicznych.</b>					
Nazwa wskaźnika	Miernik	Źródło Informacji	Śródmieście		Miasto Elk
			Wartość bazowa	Wartość docelowa	
Poziom zrewitalizowania obszaru (powierzchnia, narastająco)	%	beneficjenci projektów wpisanych do Programu	5,81%	10,17%	nd

Otwarta przestrzeń utworzona lub zrekultywowana na obszarach miejskich (narastająco)	m <sup>2</sup>	beneficjenci projektów wpisanych do Programu	nd	75 000	wartość danego wskaźnika w obszarze „Śródmieście” corocznie porównywana do wartości wskaźnika dla całego Miasta	
Długość wybudowanych/zmodernizowanych dróg (narastająco)	km	Wydział Mienia Komunalnego Urzędu Miasta Ełku	nd	3		
<b>Cel 5 – Wzrost potencjału turystycznego, sportowo-rekreacyjnego i kulturalnego w oparciu o zasoby przyrodnicze i dziedzictwa kulturowego.</b>						
Nazwa wskaźnika	Miernik	Źródło Informacji	Śródmieście		Miasto Ełk	
			Wartość bazowa	Wartość docelowa	Wartość bazowa	Wartość docelowa
Udział całorocznych miejsc noclegowych w ogólnej liczbie dla województwa warmińsko-mazurskiego (w danym roku)	%	BDL GUS	nd		2,42%	2,90%
Liczba noclegów przypadających na 1 turystę zagranicznego (w danym roku)	szt.	BDL GUS	nd		2,83	3,40
Zwiedzający muzea i oddziały na 1000 mieszkańców województwa (w danym roku)	osoby	BDL GUS	22,48	40,00	nd	
Wzrost liczby odwiedzin miejsc należących do dziedzictwa kulturalnego i naturalnego oraz stanowiących atrakcje turystyczne, wspartych w programie (w porównaniu do 2015 r.)	szt.	Beneficjenci projektów wpisanych do Programu	nd	35 000	wartość danego wskaźnika w obszarze „Śródmieście” corocznie porównywana do wartości wskaźnika dla całego Miasta	

Liczba budynków zabytkowych poddanych modernizacji (wpisanych do rejestru zabytków)	szt.	Beneficjenci projektów wpisanych do Programu	nd	6	nd	
Liczba produktów turystycznych	szt.	Urząd Miasta Ełku	nd		28	32
<b>Cel 6 - Poprawa stanu technicznego budynków mieszkalnych i użyteczności publicznej. Zwiększenie efektywności energetycznej.</b>						
Nazwa wskaźnika	Miernik	Źródło Informacji	Śródmieście		Miasto Ełk	
			Wartość bazowa	Wartość docelowa	Wartość bazowa	Wartość docelowa
Średnie jednostkowe roczne zużycie energii w grupie budynków użyteczności publicznej (w danym roku)	kWh/m <sup>2</sup> /rok	Urząd Miasta Ełku, Wydział Mienia Komunalnego	153	145	wartość danego wskaźnika w obszarze "Śródmieście" corocznie porównywana do wartości wskaźnika dla całego Miasta	
Liczba zmodernizowanych budynków użyteczności publicznej i wielorodzinnych (narastająco)	szt.	Administrator Sp. z o.o., Spółdzielnia Mieszkaniowa „Świt”, Urząd Miasta Ełku – Wydział Mienia Komunalnego, Starostwo Powiatowe w Ełku	nd	98	nd	
Roczne zużycie energii elektrycznej przez system oświetlenia miejskiego do liczby punktów świetlnych	MWh/punkt/rok	Urząd Miasta Ełku, Wydział Mienia Komunalnego	nd		wartość bazowa – 0,704	wartość docelowa – 0,570