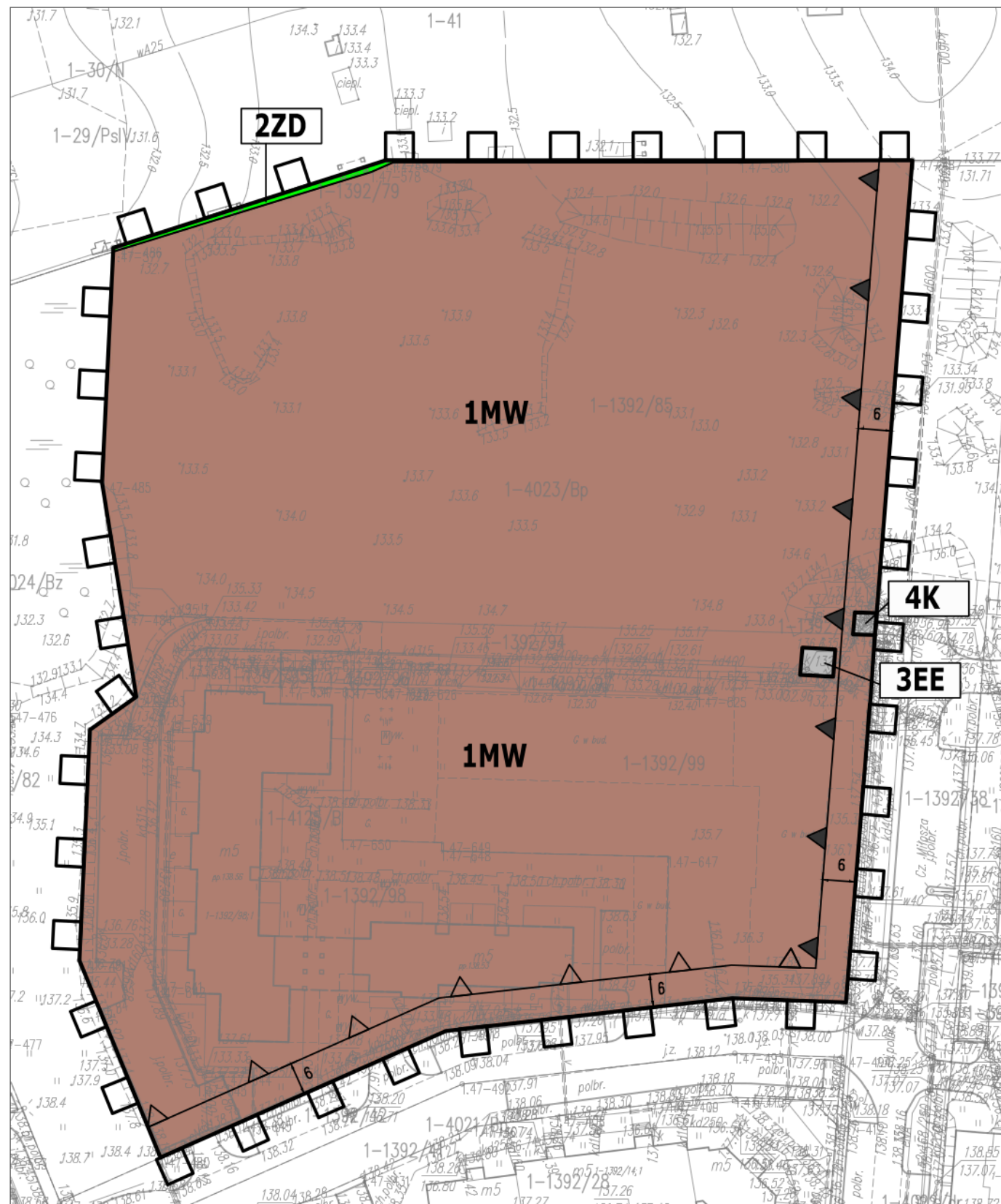





# MIEJSCOWY PLAN ZAGOSPODAROWANIA PRZESTRZENNEGO ZWANY "ELK - MIŁOSZA"

ZAŁĄCZNIK NR 1  
DO UCHWAŁY NR .....  
RADY MIASTA ELKU  
Z DNIA .....



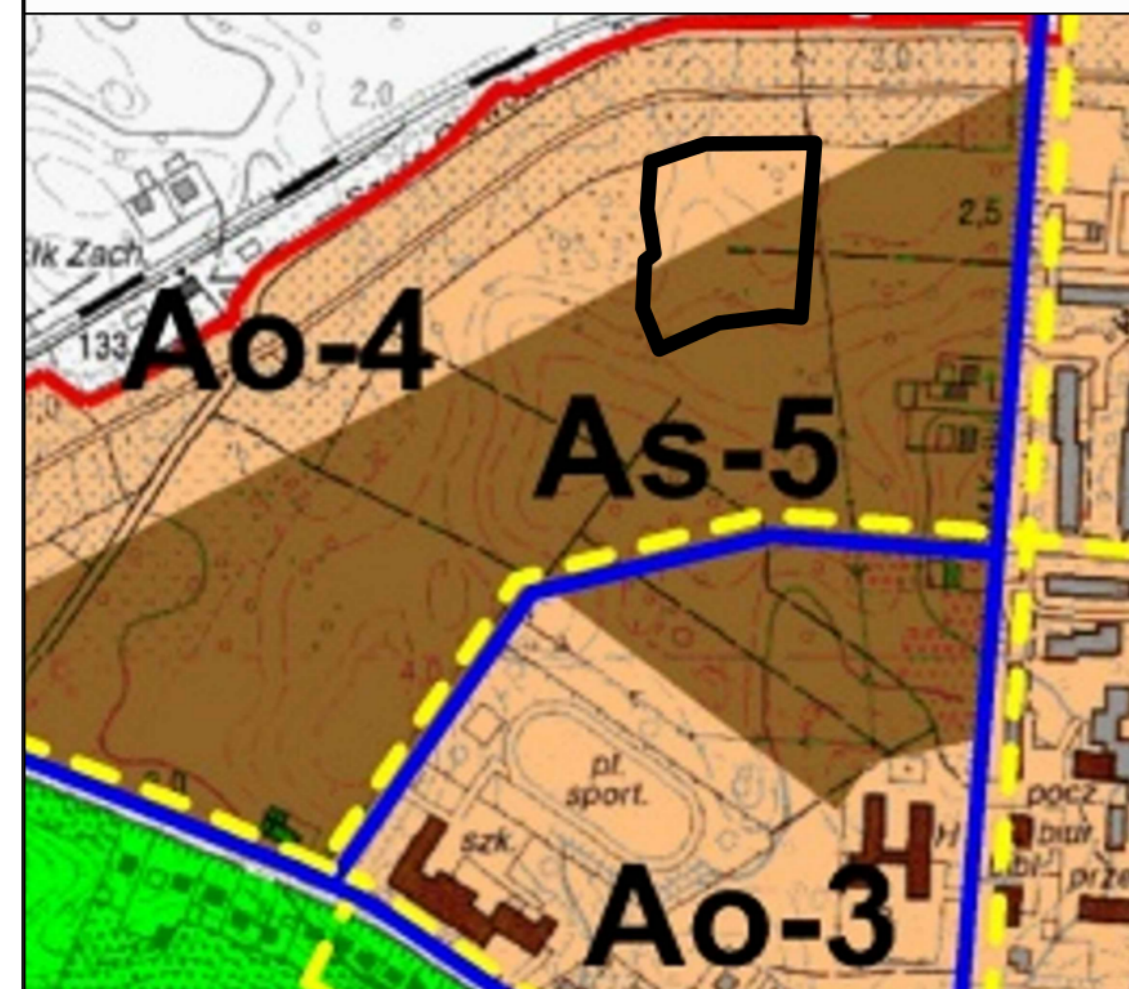
SKALA 1:1000



## OZNACZENIA TERENÓW I ICH PRZEZNACZENIE:

	MW	TEREN ZABUDOWY MIESZKANIOWEJ WIELORODZINNEJ
	ZD	TEREN OGRODÓW DZIAŁKOWYCH
	EE	TEREN URZĄDZEŃ ELEKTROENERGETYCZNYCH
	K	TEREN PRZEPOMPOWNI ŚCIEKÓW
		GRANICA TERENU OBJĘTEGO PLANEM
		LINIE ROZGRANICZAJĄCE TERENY O RÓŻNYM PRZEZNACZENIU LUB RÓŻNYCH ZASADACH ZAGOSPODAROWANIA
		NIEPRZEKRACZALNA LINIA ZABUDOWY
		OBOWIĄZUJĄCA LINIA ZABUDOWY

## WYRYS ZE STUDIUM UWARUNKOWAŃ I KIERUNKÓW ZAGOSPODAROWANIA PRZESTRZENNEGO MIASTA ELKU - POLITYKA PRZESTRZENNA



### LEGENDA:

	granica administracyjna miasta		POLITYKA TRANSPORTOWA		POLITYKA ZAGOSPODAROWANIA		DZIAŁANIA SZCZEGÓLNE		POLITYKA PLANISTYCZNA
	wody powierzchniowe		główny układ komunikacji drogowej		DZIAŁANIA OGÓLNE		rehabilitacja obszarów zabudowanych		obowiązkowe sporządzenie mpzp
	granice obszarów narażonych na niebezpieczeństwo powodzi		ściegi pieszo-rowerowe		eksploatacja zasobów w strefie A-CENTRALNEJ		przekształcenia terenów zielonych		planowane lokalizacje obiektów handlowych o powierzchni sprzedaży powyżej 2000m <sup>2</sup>
	granice obszarów narażonych na niebezpieczeństwo powodzi: wystąpienia wody okresowej; wystąpienia wody szkodliwej; wystąpienia wody deszczowej		projektowana droga zjazdowa - Z		eksploatacja zasobów w strefie B- NOWOMIEJSKIEJ		restrukturyzacja terenów z istniejącą zabudową		
	tereny zamknięte		PRZESTRZENIE PUBLICZNE:		eksploatacja zasobów w strefie C- EKONOMICZNEJ		zabudowa terenów		
	tereny zamknięte z ustaloną polityką prowadzoną		śródmieście - ośrodek koncentracji funkcji usług lokalnych i infrastruktury społecznej		eksploatacja zasobów w strefie D- PRZYJEZIORNEJ		rehabilitacja terenów przyrodniczych		
	tereny zamknięte z ustaloną polityką prowadzoną		elementy identyfikacji przestrzennej				zagospodarowanie turystryczne		
	POLITYKA OCHRONY:						uzupełnienia zabudowy mieszkalno-usługowej		
							uzupełnienia zabudowy przemysłowo-składowej i usług		
							uzupełnienia zabudowy usługowej i turystrycznej wraz z rehabilitacją terenów przyrodniczych		



TEREN OBJĘTY OPRACOWANIEM