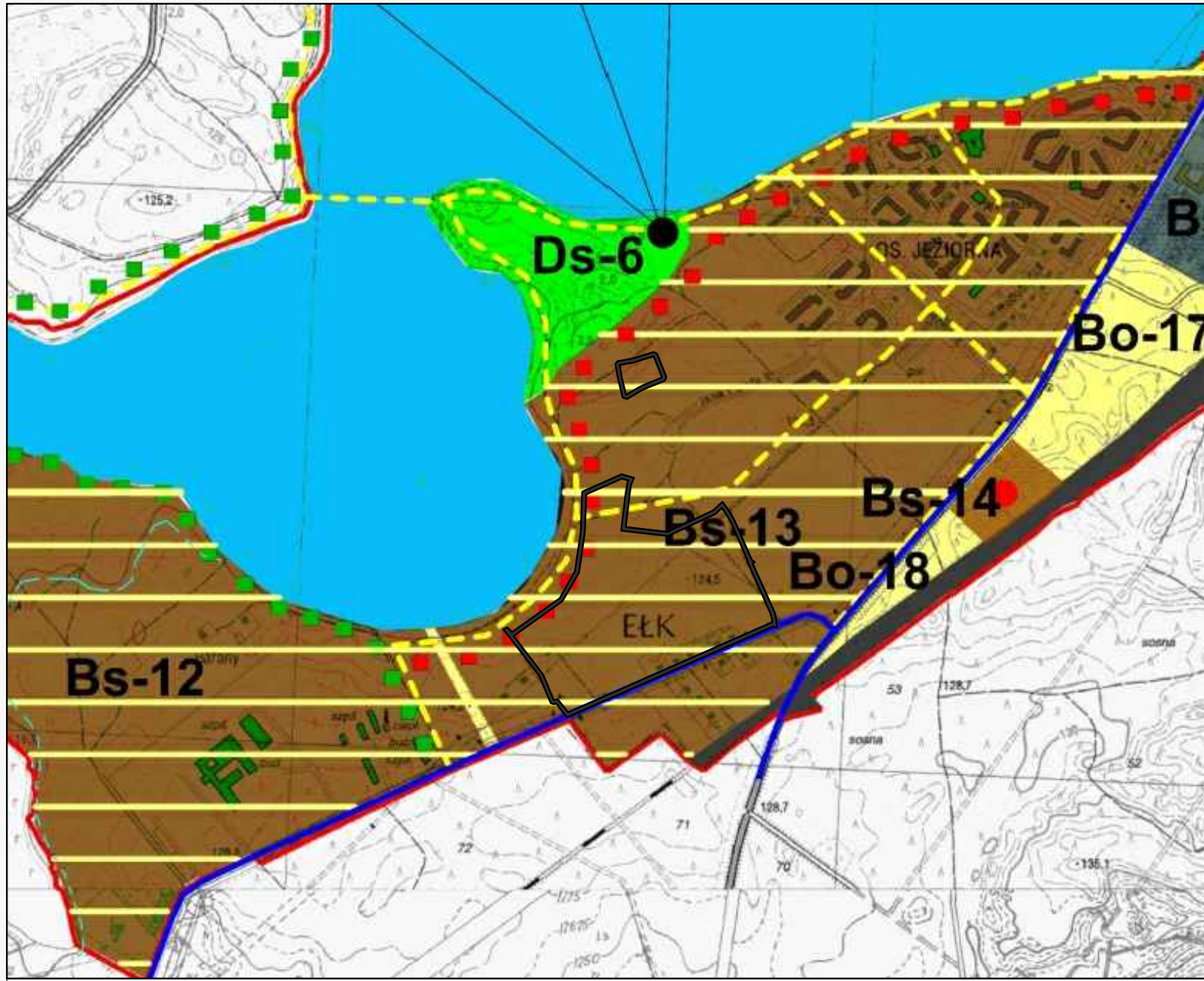




MIEJSCOWY PLAN ZAGOSPODAROWANIA PRZESTRZENNEGO ZWANY "ELK - OSIEDLE JEZIORNA III"

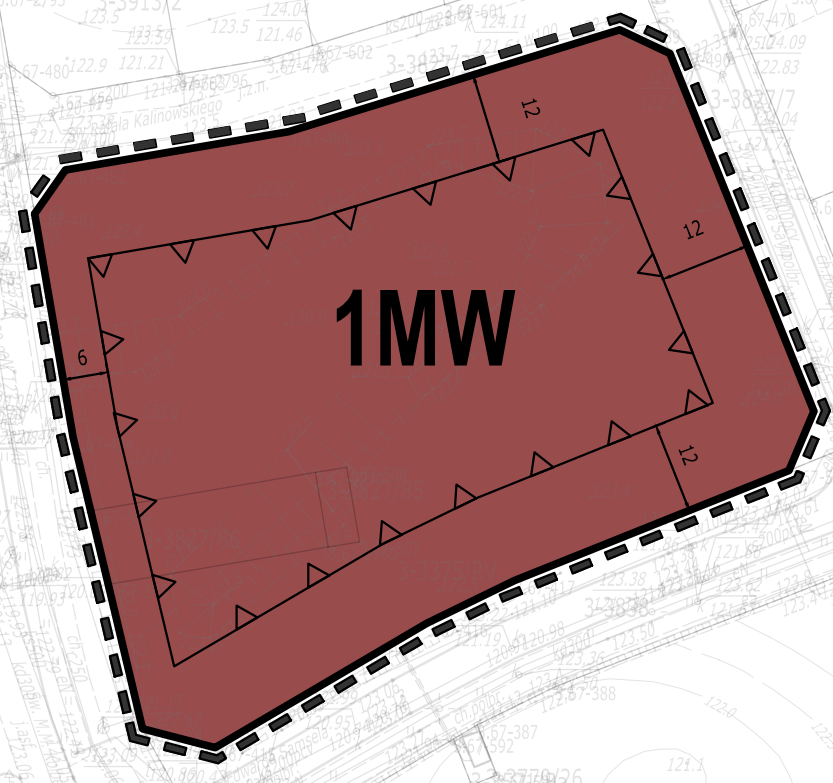
ZAŁĄCZNIK NR 1
DO UCHWAŁY NR
RADY MIASTA ELKU

WYRYS ZE STUDIUM UWARUNKOWAŃ I KIERUNKÓW ZAGOSPODAROWANIA PRZESTRZENNEGO MIASTA ELKU - POLITYKA PRZESTRZENNA



LEGENDA:

	granicza administracyjna miasta		POLITYKA TRANSPORTOWA		ODMIANA SZCZEGÓLNE		POLITYKA PLANISTYCZNA
	wody powierzchniowe		główny szlak komunikacji drogowej		eksploatacja terenów zabudowanych		skompletowanie opracowania mapy
	granicza obszarów naradzanych na niezabudowane powiatu		ciąg pieszo-rowerowy		rehabilitacja terenów zielonych		skompletowanie mapy technicznej
	granicza obszarów naradzanych na niezabudowane powiatu		projektowana droga obszarowa - Z		rehabilitacja terenów zielonych		skompletowanie mapy technicznej
	granicza obszarów naradzanych na niezabudowane powiatu		PRZESTRZENNE PUBLICZNE		rehabilitacja terenów zielonych		skompletowanie mapy technicznej
	granicza obszarów naradzanych na niezabudowane powiatu		eksploatacja terenów zielonych		rehabilitacja terenów zielonych		skompletowanie mapy technicznej
	granicza obszarów naradzanych na niezabudowane powiatu		eksploatacja terenów zielonych		rehabilitacja terenów zielonych		skompletowanie mapy technicznej
	granicza obszarów naradzanych na niezabudowane powiatu		eksploatacja terenów zielonych		rehabilitacja terenów zielonych		skompletowanie mapy technicznej
	granicza obszarów naradzanych na niezabudowane powiatu		eksploatacja terenów zielonych		rehabilitacja terenów zielonych		skompletowanie mapy technicznej
	granicza obszarów naradzanych na niezabudowane powiatu		eksploatacja terenów zielonych		rehabilitacja terenów zielonych		skompletowanie mapy technicznej




OZNACZENIA TERENÓW I ICH PRZEZNACZENIE:

	MW	TEREN ZABUDOWY MIESZKANIOWEJ WIELORODZINNEJ
	MW	TEREN ZABUDOWY MIESZKANIOWEJ WIELORODZINNEJ Z DOPUSZCZENIEM USŁUG NIUCIĄŻLIWYCH
	MN	TEREN ZABUDOWY MIESZKANIOWEJ JEDNORODZINNEJ
	MN	TEREN ZABUDOWY MIESZKANIOWEJ JEDNORODZINNEJ Z DOPUSZCZENIEM USŁUG NIUCIĄŻLIWYCH
	ZP	TEREN ZIELENI URZĄDZONEJ
	KDL	TEREN DRÓG PUBLICZNYCH KLASY LOKALNEJ
	KDD	TEREN DRÓG PUBLICZNYCH KLASY DOJAZDOWEJ
	KDW	TEREN DRÓG WEWNĘTRZNYCH
		GRANICE OPRACOWANIA
		LINIE ROZGRANICZAJĄCE TERENY O RÓŻNYM SPOSOBIE UŻYTKOWANIA
		NIEPRZEKRACZALNA LINIA ZABUDOWY
		LOKALIZACJA BUDYNKÓW MIESZKALNYCH WIELORODZINNYCH O WYSOKOŚCI DO 9 KONDYGNACJI NADZIEMNYCH

OZNACZENIA INFORMACYJNE

		CIĄG PIESZO-ROWEROWY
		STREFA ODDZIAŁYWANIA LINII WYSOKIEGO NAPIĘCIA
		PRZEBIEG LINII WYSOKIEGO NAPIĘCIA
		PROPONOWANE LINIE PODZIAŁU
		PAS TECHNOLOGICZNY OBEJMUJĄCY MAGISTRALĘ WODOCIĄGOWĄ



SKALA 1:1000

