

**PREZYDENT
MIASTA ELKU**

ZARZĄDZENIE NR ...1008...../2013

PREZYDENTA MIASTA ELKU

z dnia ...5 kwietnia.....2013 r.

w sprawie przeznaczenia do sprzedaży w drodze bezprzetargowej nieruchomości gruntowych zabudowanych i ogłoszenia wykazu.

Na podstawie art. 231§2 Kodeksu cywilnego, § 2 ust. 1 uchwały Nr XIX/174/07 Rady Miasta Elku z dnia 20 grudnia 2007 r., zmienionej uchwałą nr XXII/214/08 Rady Miasta Elku z dnia 18 marca 2008 r. i uchwałą nr IX.78.2011 Rady Miasta Elku z dnia 28 czerwca 2011 r., uchwałą nr XIX.170.2012 Rady Miasta Elku z dnia 24 kwietnia 2012 r., oraz art. 35 ustawy z dnia 21 sierpnia 1997 r. o gospodarce nieruchomościami (Dz. U. z 2010 r. Nr 102, poz. 651, z późn. zm.), zarządzam, co następuje:

§ 1

Przeznaczyć do sprzedaży w drodze bezprzetargowej na rzecz PGE Dystrybucja S.A. w Lublinie prawo własności nieruchomości gruntowych zabudowanych stacjami transformatorowymi, położonych w Elku, przy ul.:

1/ pomiędzy ul. Św. Dominika Savio i Św. M. Kolbe, oznaczonej w operacie ewidencji gruntów obrębu 3 miasta Elk nr 3827/55, o pow. 0,0054 ha;

2/ J. Słowackiego, oznaczonej w operacie ewidencji gruntów obrębu 1 miasta Elk nr 373/41, o pow. 0,0023 ha;

3/ T. Kościuszki, oznaczonej w operacie ewidencji gruntów obrębu 1 miasta Elk nr 494/13, o pow. 0,0194 ha;

4/ Suwalskiej, oznaczonej w operacie ewidencji gruntów obrębu 2 miasta Elk nr 1289/21 i 1289/24, o łącznej pow. 0,0085 ha;

5/ Kolejowej, oznaczonej w operacie ewidencji gruntów obrębu 3 miasta Elk nr 3356/8, o pow. 0,0122 ha;

6/ Tuwima, oznaczonej w operacie ewidencji gruntów obrębu 1 miasta Elk nr 1392/63, o pow. 0,0063 ha;

7/ pomiędzy ul. Ks. Anny i Jagienki, oznaczonej w operacie ewidencji gruntów obrębu 1 miasta Elk nr 691/10, o pow. 0,0025 ha;

8/ Targowej, oznaczonej w operacie ewidencji gruntów obrębu 3 miasta Elk nr 3055/6, o pow. 0,0096 ha;

wymienionych w wykazie stanowiącym załącznik do niniejszego zarządzenia, celem realizacji roszczeń wynikających z art. 231§2 Kodeksu cywilnego.

PGE Dystrybucja S.A. w Lublinie wzniosło na ww. działkach stacje transformatorowe o wartości przenoszącej znacznie wartość zajętych na ten cel działek.

SLi Herbni

§ 2

Wykaz, o którym mowa w § 1 podlega wywieszeniu na tablicy ogłoszeń w Urzędzie Miasta Elku przy ul. Piłsudskiego nr 4.


§ 3

Wykonanie zarządzenia powierza się Naczelnikowi Wydziału Planowania Przestrzennego i Gospodarki Nieruchomościami.

§ 4

Zarządzenie wchodzi w życie z dniem podpisania.


PREZYDENT MIASTA



Tomasz Andrukiewicz

Sprawę prowadzi: Ewa Galińska (kontakt: pokój 235, tel. 877326235, e-mail: e.galinska@um.elk.pl)

Kierownik Referatu Gospodarki Nieruchomościami – Tomasz Szymański (kontakt: pokój 234, tel. 877326155, e-mail: t.szymanski@um.elk.pl)

Naczelnik Wydziału Planowania Przestrzennego i Gospodarki Nieruchomościami – Marta Herbszt (kontakt: pokój 236, tel. 877326236, e-mail: m.herbszt@um.elk.pl) ..


MARTA HERBSZT
NACZELNIK WYDZIAŁU PLANOWANIA PRZESTRZENNEGO I GOSPODARKI NIERUCHOMOŚCIAMI


Sli Herbszt

**PREZYDENT
MIASTA ELKU**

Załącznik do zarządzenia Nr 1008 / 2013
Prezydenta Miasta Elku z dnia 5 kwietnia & 2013 r.
w sprawie przeznaczenia do sprzedaży w drodze
bezpłatnej nieruchomości gruntowych
zabudowanych i ogłoszenia wykazu.

WYKAZ

nieruchomości gruntowych zabudowanych przeznaczonych do sprzedaży w drodze bezpłatnej na podstawie art. 231 §2 Kodeksu
cywilnego, wg. niżej podanego zestawienia:

L.p.	Numer nieruchomości gruntowej	KW	Powierzchnia nieruchomości gruntowej	Położenie nieruchomości	Opis nieruchomości	Przeznaczenie nieruchomości	Cena nieruchomości gruntowej netto Cena stacji transformatorowej Cena służebności gruntowej netto
1	3827/55	OL1E/0 001349 3/9	0,0054 ha	Pomiędzy ul. Św. Dominika Savio i ul. Św. M.Kolbe	Zgodnie z operatem ewidencji gruntów nieruchomości oznaczona jest jako „Ba - tereny przemysłowe Na działce zlokalizowana jest stacja transformatorowa o wartości przynoszącej znacznie wartość zajętej na ten cel działki.	Zgodnie z obowiązującym miejscowym planem zagospodarowania przestrzennego terenu położonego w Elku zwanego „ELK – osiedle JEZIORNA”, uchwalonym Uchwałą Nr XLVI/396/06 Rady Miasta Elku z dnia 23 maja 2006 roku, ogłoszoną w Dz. Urz. Woj. Warmińsko-Mazurskiego Nr 115, poz. 1848 z dnia 22.08.2006r. – nieruchomość położona w obrębie 3-Elk 3 miasta Elku, oznaczona w operacie ewidencji gruntów numerem 3827/55 objęta jest ustaleniami kwartału oznaczonego na rysunku planu symbolem: 110 TT , dla którego zapisy tekstu planu brzmii: Tereny projektowanych stacji transformatorowych.	9 500,00 zł 49 114,47 zł 200,00 zł Do cen działki i służebności gruntowej zostanie doliczony podatek VAT według stawki obowiązującej na dzień zawarcia umowy sprzedaży.

Sulci Herbini

2	373/41	OL1E/0 001294 3/2	0,0023 ha	ul. Słowackiego	Zgodnie z operatem ewidencji gruntów nieruchomości oznaczona jest jako „Ba - tereny przemysłowe Na działce zlokalizowana jest stacja transformatorowa o wartości przynoszącej znacznie wartość zajętej na ten cel działki.	Zgodnie z obowiązującym miejscowym planem zagospodarowania przestrzennego zwanym „ ELK – SRODMIESCIE ”, uchwalonym uchwałą nr XX.179.2012 Rady Miasta Elku z dnia 29 maja 2012 roku, ogłoszoną w Dz. Urz. Woj. Warmińsko – Mazurskiego, poz. 2006 z dnia 12 lipca 2012 r., objęta jest ustaleniami kwartału oznaczonego na rysunku planu symbolem 3E : „1) Przeznaczenie podstawowe: infrastruktura elektroenergetyczna. 2) Przeznaczenie dopuszczalne: zieleni urządzonej. 3) Dla przedmiotowych terenów urbanistycznych mają zastosowanie ustalenia § 6 4) Nie zezwala się na zabudowę terenu obiektami budowlanymi oraz prowadzenia innych robót budowlanych, za wyjątkiem: a) sieci uzbrojenia terenu i urządzeń infrastruktury technicznej, b) ciągów spacerowych, c) dojazdów do nieruchomości.” (...) „§ 13. Ustala się stawkę procentową służącą naliczeniu jednorazowej opłaty z tytułu wzrostu wartości nieruchomości w związku z uchwaleniem planu, o której mowa w art. 36 ust. 4 ustawy o planowaniu i zagospodarowaniu przestrzennym w wysokości 30 %.” Brak miejscowego planu zagospodarowania przestrzennego, który swoimi ustaleniami obejmowałby nieruchomości.	5 900,00 zł 52 398,20 zł 500,00 zł Do cen działki i służebności gruntowej zostanie doliczony podatek VAT według stawki obowiązującej na dzień zawarcia umowy sprzedaży.
3	494/13	OL1E/0 001294 3/2	0,0194 ha	ul. Kościuszki	Zgodnie z operatem ewidencji gruntów nieruchomości oznaczona jest jako „Ba - tereny przemysłowe Na działce zlokalizowana jest stacja transformatorowa o wartości przynoszącej znacznie wartość zajętej na ten cel działki.	48 400,00 zł 99 205,43 zł Do ceny działki zostanie doliczony podatek VAT według stawki obowiązującej na dzień zawarcia umowy sprzedaży.	

Sędzi
Hortel

4	1289/21 1289/24	OL1E/0 001349 1/5	0,0085 ha	ul. Suwalska	Zgodnie z operatem ewidencji gruntów nieruchomości oznaczona jest jako „Ba - tereny przemysłowe Na działce zlokalizowana jest stacja transformatorowa o wartości przynoszącej znacznie wartość zajętej na ten cel działki. Przez działki przebiega sieć wodociągowa.	Zgodnie z obowiązującą, miejscowym planem zagospodarowania przestrzennego terenu położonego w Ełku, zwanym „EŁK – ŁUKASIEWICZA”, uchwalonym uchwałą nr XXXV/367/02 Rady Miasta Ełku z dnia 26 czerwca 2002 roku, ogłoszoną w Dz. Urz. Woj. Warmińsko-Mazurskiego Nr 91, poz. 1379 z dnia 25.07.2002 r., nieruchomości położone na terenie obrębu 2-Ełk 2 oznaczone w operacie ewidencji gruntów numerami: 1289/21 i 1289/24 , objęte są ustaleniami kwartału, oznaczonego na rysunku planu symbolami: A3 MNU , dla których ustalenia szczegółowe w tekście planu są następujące: „§ 1. 2. USTALENIA SZCZEGÓLWE DLA TERENÓW WYRÓŻNIONYCH NA RYSUNKU PLANU. A3 MNU - pow. 0,85 ha. Teren istniejącej i projektowanej zabudowy mieszkalno-usługowej. Istniejącą zabudowę mieszkalną adaptuje się. Zabudowa nowoprojektowana winna mieć wysokość do trzech kondygnacji nadziemnych, w tym poddasze użytkowe. Nachylenie połaci dachowych od 30° Pokrycie dachów - dachówka ceramiczna, bądź cementowa, lub blacha dachówkopodobna. Istniejącą stację transformatorową adaptuje się. Dopuszcza się lokalizację usług nieuciążliwych.” (...) „§ 2. Ustala się stawkę procentową służącą naliczeniu jednorazowej opłaty z tytułu wzrostu wartości nieruchomości w związku z uchwaleniem planu w wysokości 30%.”	11 600,00 zł 31 749,56 zł 1 500,00 zł Do cen działki i służebności gruntowej zostanie doliczony podatek VAT według stawki obowiązującej na dzień zawarcia umowy sprzedaży.
5	3356/8	OL1E/0 001349 3/9	0,0122 ha	ul. Kolejowa	Zgodnie z operatem ewidencji gruntów nieruchomości oznaczona jest jako „Ba - tereny przemysłowe Na działce zlokalizowana jest stacja transformatorowa o wartości przynoszącej znacznie wartość zajętej na ten cel działki.	Brak miejscowego planu zagospodarowania przestrzennego, który swoimi ustaleniami obejmowałby nieruchomości.	15 700,00 zł 38 259,96 zł Do ceny działki zostanie doliczony podatek VAT według stawki obowiązującej na dzień zawarcia umowy sprzedaży.

Sędzi Herbani

6	1392/63	OL1E/0 001294 3/2	0,0063 ha	ul. Tuwima	<p>Zgodnie z operatem ewidencji gruntów nieruchomości oznaczona jest jako „Ba - tereny przemysłowe</p> <p>Na działce zlokalizowana jest stacja transformatorowa o wartości przynoszącej znacznie wartość zajętej na ten cel działki.</p>	<p>Nieruchomość, zlokalizowana, na terenie obrębu 1-Elk 1 miasta Elku, oznaczona w operacie ewidencji gruntów numerem 1392/63, zgodnie z obowiązującym miejscowym planem zagospodarowania przestrzennego, zwanym „ELK - KAJKI II”, uchwalonym uchwałą nr V.34.2011 Rady Miasta Elku z dnia 22 lutego 2011 r., ogłoszonym w Dz. Urz. Województwa Warmińsko - Mazurskiego Nr 44 poz.740 z dnia 13 kwietnia 2011 r., objęta jest ustaleniami kwartału, oznaczonego na rysunku planu symbolem 29EE, dla którego zapis tekstu planu brzmi: „ROZDZIAŁ 3 Ustalenia szczegółowe §27 Ustalenia szczegółowe dla terenów oznaczonych symbolami 28EE, 29EE, 30EE, 31EE 1. Przeznaczenie – tereny urzędzeń elektroenergetycznych (trafostacje). 2. Zasady kształtowania zabudowy i zagospodarowania terenów: 1) adaptuje się istniejącą funkcję i zabudowę; 2) wyznacza się miejsca pod proponowane nowe lokalizacje.” (...)</p> <p>„§34 Wysokość stawek procentowych. Ustala się stawkę procentową służącą naliczaniu opłaty o której mowa w art. 36 ustawy z dnia 27 marca 2003 r. o planowaniu i zagospodarowaniu przestrzennym. Ustala się stawkę procentową dla całego obszaru opracowania w wysokości 30%.”</p>	<p>16 200,00 zł 83 999,84 zł</p> <p>-</p> <p>Do ceny działki zostanie doliczony podatek VAT według stawki obowiązującej na dzień zawarcia umowy sprzedaży.</p>
7	691/10	OL1E/0 001294 3/2	0,0025 ha	Pomiędzy ul. Ks. Anny i Jagienki	<p>Zgodnie z operatem ewidencji gruntów nieruchomości oznaczona jest jako „Ba - tereny przemysłowe</p> <p>Na działce zlokalizowana jest stacja transformatorowa o wartości przynoszącej znacznie wartość zajętej na ten cel działki.</p>	<p>Brak miejscowego planu zagospodarowania przestrzennego, który swoimi ustaleniami obejmowałby nieruchomość.</p>	<p>2 600,00 zł 89 218,80 zł</p> <p>-</p> <p>Do ceny działki zostanie doliczony podatek VAT według stawki obowiązującej na dzień zawarcia umowy sprzedaży.</p>

Sudzi Herbani

8	3055/6	OL1E/0 001349 3/9	0,0096 ha	ul. Targowa	Zgodnie z operatem ewidencji gruntów nieruchomości oznaczona jest jako „Ba - tereny przemysłowe	<p>Na działce zlokalizowana jest stacja transformatorowa o wartości przynoszącej znaczną wartość zajętej na ten cel działki.</p> <p>Nieruchomość, zlokalizowana na terenie obrębu 3-Elk 3 miasta Elku, oznaczona w operacie ewidencji gruntów numerem 3055/6, zgodnie z obowiązującym miejscowym planem zagospodarowania przestrzennego, zwanym „PARK” w Elku, uchwalonym uchwałą nr XLVIII/367/98 Rady Miasta Elku z dnia 18 czerwca 1998r., ogłoszonym w Dz. Urz. Województwa Suwalskiego Nr 51 poz. 272 z dnia 20 sierpnia 1998 roku, objęta jest ustaleniami kwartału, oznaczonego na rysunku planu symbolem 17ZP, dla którego zapis tekstu planu brzmi:</p> <p>”§ 28.</p> <p>1. Ustala się tereny zieleni parkowej, oznaczone na rysunku planu symbolem 17 ZP</p> <p>2. W zakresie przeznaczenia podstawowego, jedynie dopuszczalnego w obszarze 17ZP planuje się park miejski powiązany z ciągiem ekologicznym rzeki Elk.</p> <p>3. W obszarze 17ZP przewiduje się:</p> <p>1/ układ ciągów spacerowych łączących sąsiadujące tereny,</p> <p>2/ zieleni urządzoną z dominacją ozdobnej zieleni wysokiej,</p> <p>3/ obiekty małej architektury ogrodowej,</p> <p>4/ place wypoczynkowe wyposażone w urządzenia zabawowe dla dzieci,</p> <p>5/ oświetlenie terenu,</p> <p>6/ nawodnienie niezbędne do utrzymania zieleni.</p> <p>4. Urządzenie parku wymaga starannego, wielobranżowego opracowania projektowego, powiązanego z sąsiadującymi obszarami.</p> <p>5. Ustala się następujące ograniczenia w zagospodarowaniu pagórka zwanego "Jeruzalem Berg", w związku z prawdopodobieństwem istnienia na tym terenie cmentarza:</p> <p>1/ zakazuje się prowadzenia prac ziemnych na górze i w jej najbliższym otoczeniu bez nadzoru archeologicznego,</p> <p>2/ zagospodarowanie terenu należy ograniczyć do uporządkowania istniejącej zieleni i uzupełnienia nawierzchni trawiastych,</p> <p>3/ dopuszcza się urządzenie ciągów pieszych o nawierzchni żwirowej,</p> <p>4/ obiekt udostępnić do przeprowadzenia badań archeologicznych."</p>	<p>16 100,00 zł 47 076,13 zł 4 900,00 zł</p> <p>Do cen działki i służebności gruntowej zostanie doliczony podatek VAT według stawki obowiązującej na dzień zawarcia umowy sprzedaży.</p>
---	--------	-------------------------	-----------	-------------	---	---	--

Sudzi Herb

UWAGA !!! Zgodnie z zarządzeniem nr/2013 f...zydenta Miasta Ełk z dnia-013 r. w/w nieruchomości przeznaczone są do sprzedaży w drodze bezprzetargowej na podstawie art.231§2 Kodeksu cywilnego.

Stacje transformatorowe znajdujące się na działkach stanowią własność PGE Dystrybucja S.A. z siedzibą w Lublinie.

Nieruchomości wymienione w poz. 1, 3, 4, 5, 6, 7, 8 nie są obciążone ciężarami i hipotekami, nie toczą się w stosunku do nich żadne postępowania. Zgodnie z treścią księgi wieczystej nr OL1E/00012943/2, w dziale III wpisane są obciążenia, które dotyczą działki wymienionej w poz 2, tj.:

- odpłatna służebność gruntowa polegająca na prawie przejścia i przejazdu przez działkę nr 373/32 położoną w Ełku przy ulicy Słowackiego 1, stanowiącą drogę wewnętrzną, na rzecz każdego właściciela działki nr 373/34
- odpłatna służebność gruntowa polegająca na prawie przejścia i przejazdu przez działkę nr 373/32 położoną w Ełku przy ulicy Słowackiego 1, stanowiącą drogę wewnętrzną, na rzecz każdego właściciela działki nr 373/33
- służebność gruntowa podparcia i nadbudowy na działce nr 373/40 o pow. 973 m2 z obr. 1 miasta Ełk części budynku mieszkalno-usługowego - na rzecz każdego właściciela nieruchomości położonej w Ełku ul. Mickiewicza oznaczonej jako działka nr 1386/1 o pow. 253 m² kw OL1E/00048147/3.

Nabywca nieruchomości pokryje koszt sporządzenia operatu szacunkowego w kwocie **1.836,67 zł** (jeden tysiąc osiemset trzydzieści sześć złotych 67/100), koszty geodezyjne w kwocie **5.405,00 zł** (pięć tysięcy czterysta pięć złotych), w tym koszty podziału 5.045,00 zł i koszt wyrysów geodezyjnych 360,00 zł, koszt odpisów z ksiąg wieczystych.

Sprzedający powiadomi nabywcę nieruchomości o miejscu i o terminie zawarcia umowy sprzedaży. Koszt sporządzenia umowy sprzedaży pokryje nabywca nieruchomości. Nabywca pokryje również koszty założenia nowych ksiąg wieczystych dla działek, na których zostaną ustanowione służebności gruntowe przejścia i przejazdu oraz niezbędnych w nich wpisów.

Ceny nieruchomości i służebności gruntowej podlegają zapłacie nie później niż do dnia zawarcia umowy przenoszącej własność.

Zgodnie z pismem Przedsiębiorstwo Wodociągów i Kanalizacji Sp. z o.o. w Ełku nr DT/2233/01/05/13 z dnia 01.02. 2013 r. nie ma potrzeby ustanawiania służebności przesyłu na działkach wymienionych w poz. 4, ponieważ przewód wodociagowy oznaczony na mapie zasadniczej wA100 zostanie wyłączony z eksploatacji w trakcie realizacji inwestycji p.n. „Modernizacja ulicy Słonecznej”.

Zgodnie z zarządzeniem Nr 665/2012 Prezydenta Miasta Ełku z dnia 10 lipca 2012 r. w sprawie ustanowienia na czas nieoznaczony odpłatnych służebności przejścia i przejazdu zmienionego zarządzeniem 978/2013 Prezydenta Miasta Ełku z dnia 13 marca 2013 r., zostaną ustanowione niżej wymienione służebności:

- 1) na czas nieoznaczony odpłatna służebność gruntowa polegająca na prawie przejścia i przejazdu z drogi publicznej ul. Suwalskiej, najkrótszą drogą przez nieruchomości stanowiącą własność Gminy Miasta Ełku, oznaczoną jako działka nr 1306, opisaną w księdze wieczystej nr OL1E/00062169/7, na rzecz każdego właściciela lub użytkownika wieczystego nieruchomości oznaczonej jako działki nr: 1289/21 i 1289/24, opisaną w księdze wieczystej nr OL1E/00013491/5.
- 2) na czas nieoznaczony odpłatna służebność gruntowa polegająca na prawie przejścia i przejazdu z drogi publicznej ul. Św. Dominika Savio, najkrótszą drogą przez nieruchomości stanowiącą własność Gminy Miasta Ełku, oznaczoną jako działka nr 3827/16, opisaną w księdze wieczystej nr OL1E/00013493/9, na rzecz każdego właściciela lub użytkownika wieczystego nieruchomości oznaczonej jako działka nr 3827/55, opisaną w księdze wieczystej nr OL1E/00013493/9.
- 3) na czas nieoznaczony odpłatna służebność gruntowa polegająca na prawie przejścia i przejazdu z drogi publicznej ul. Targowej, najkrótszą, możliwą drogą przez nieruchomości stanowiącą własność Gminy Miasta Ełku, oznaczoną jako działka nr 3055/7, opisaną w księdze wieczystej nr OL1E/00013493/9, na rzecz każdego właściciela lub użytkownika wieczystego nieruchomości oznaczonej jako działka nr 3055/6, opisaną w księdze wieczystej nr OL1E/00013493/9.

Świę Herburt

4) na czas nieoznaczony odpłatna służebność gruntu, wa polegająca na prawie przejścia i przejeździe z drogi publicznej ul. Słowackiego, najkrótszą drogą przez nieruchomości stanowiącą własność Gminy Miasta Elku, oznaczoną jako działka nr 373/42, opisaną w księdze wieczystej nr OL1E/00012943/2, na rzecz każdego współwłaściciela lub użytkownika wieczystego nieruchomości oznaczonej jako działka nr 373/41, opisanej w księdze wieczystej nr OL1E/00012943/2.

Nabywca poniesie koszt wznowienia znaków granicznych.

Zgodnie z art.152 Kodeksu cywilnego właściciele gruntów sąsiadujących obowiązani są do współdziałania przy rozgraniczeniu gruntów oraz przy utrzymaniu stałych znaków granicznych, koszty rozgraniczenia oraz koszty utrzymania stałych znaków granicznych ponoszą po połowie.

Właściciele nieruchomości uczestniczą w kosztach budowy urządzeń infrastruktury technicznej przez wnoszenie na rzecz gminy opłat adiacenckich.

Pierwszeństwo w nabyciu nieruchomości przysługuje osobie, która spełnia jeden z następujących warunków:

- przysługuje jej roszczenie o nabycie nieruchomości z mocy ustawy z dnia 21 sierpnia 1997 r. o gospodarce nieruchomościami (Dz.U. z 2010 r. Nr 102, poz.651, z późn.zm.) lub odrębnych przepisów, jeżeli złoży wniosek o nabycie nieruchomości przed upływem
- jest poprzednim właścicielem zbywanej nieruchomości pozbawionym prawa własności tej nieruchomości przed dniem 5 grudnia 1990r. albo jego spadkobiercą, jeżeli złoży wniosek o nabycie nieruchomości przed upływem

Niniejszy wykaz podaje się do publicznej wiadomości na okres 21 dni.

Dodatkowych informacji w przedmiotowej sprawie udziela Wydział Planowania Przestrzennego i Gospodarki Nieruchomościami w Urzędzie Miasta Elku, pok 235, tel. 87 732 62 35.

PREZYDENT MIASTA

Tomasz Andrzejewicz

Wywieszono na tablicy ogłoszeń:.....2013 r.
Zdjęto z tablicy ogłoszeń:.....2013 r.

Sprawy prowadzi: Ewa Galińska (kontakt: pokój 235, tel. 877326235, e-mail: e.galinska@um.elk.pl)
Kierownik Referatu Gospodarki Nieruchomościami – Tomasz Szymanski (kontakt: pokój 234, tel. 877326155, e-mail: t.szymanski@um.elk.pl)
Naczelnik Wydziału Planowania Przestrzennego i Gospodarki Nieruchomościami – Marta Herbszt (kontakt: pokój 236, tel. 877326236, e-mail: m.herbszt@um.elk.pl)

Marta Herbszt