

STAROSTWO POWIATOWE
WELKU
19-300 Elk, ul. Piłsudskiego 4
tel. centr. 87 621 83 00
NIP 848-15-70-636

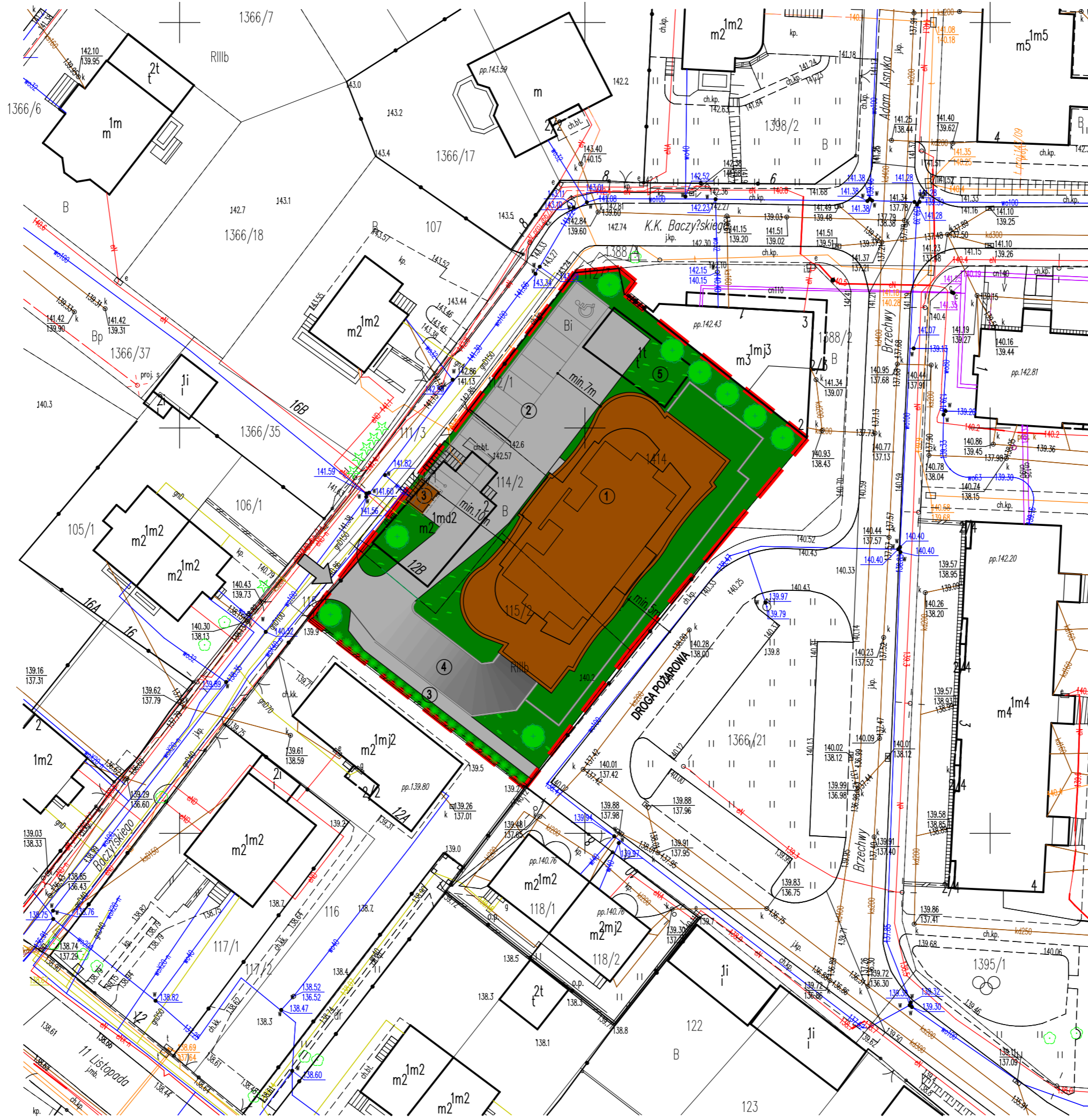
MAPA ZASADNICZA


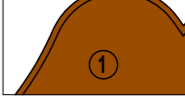
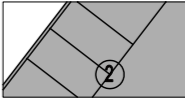




Skala 1:500

Woj.: warmińsko-mazurskie
Powiat: elkicki
Gmina: 280501_1 Elk
Obręb: 01-Elk I

Poświadczam się zgodność niniejszej kopii z treścią materiału państwowego zasobu geodezyjnego i kartograficznego	
Organ prowadzący państwowy zasób geodezyjny i kartograficzny	STAROSTA ELCKI
Nazwa materiału zasobu	Kopia Mapy Zasadniczej
Identyfikator ewidencyjny materiału zasobu	1159-514/2001
Data wykonania kopii	30-11-2019
Imię i nazwisko osoby reprezentującej organ	Zup. S. PROSTY

M. Prosty
Inspektor w Wydziale
Geodezji i Gospodarki Nieruchomościami



- LEGENDA:**
-  - granice terenu objętego wnioskiem
 -  - projektowany budynek mieszkalny wielorodzinny
 -  - projektowane utwardzone dojścia i dojazdy
 -  - projektowane miejsce do czasowego przechowywania odpadów bytowych
 -  - projektowany zjazd do hali garażowej
 -  - projektowane tereny zieleni urządzonej
 -  - projektowane zjazdy na działkę z dróg publicznej

KONCEPCJA URBANISTYCZNO - ARCHITEKTONICZNA

załącznik do wniosku nr 1

pracownia projektowa PROJEKT PLUS		mgr inż. arch. Dariusz Jackowski 19-301 Elk, ul. Kolejowa 14/1 tel. 601 222 524 e-mail: projekt.plus@op.pl	
rysunek: KONCEPCJA ZAGOSPODAROWANIA TERENU			
nazwa obiektu: PROJEKT KONCEPCYJNY BUDYNKU MIESZKALNEGO WIELORODZINNEGO	adres: Elk, Baczyńskiego dz. geod. nr 114/2, 115/2, 1414	skala: 1:500	
inwestor: DEVELOPER WASILEWSKI Sp. z o.o. Sp.k. ul. Sikorskiego 19B 19-300 Elk		stadium: konc.	
architektura: mgr inż. arch. Dariusz Jackowski	zespół projektowy:	nr uprawnień: 4WM OKK/2007	podpis:
- Elk sierpień 2019r -			strona: A - 1