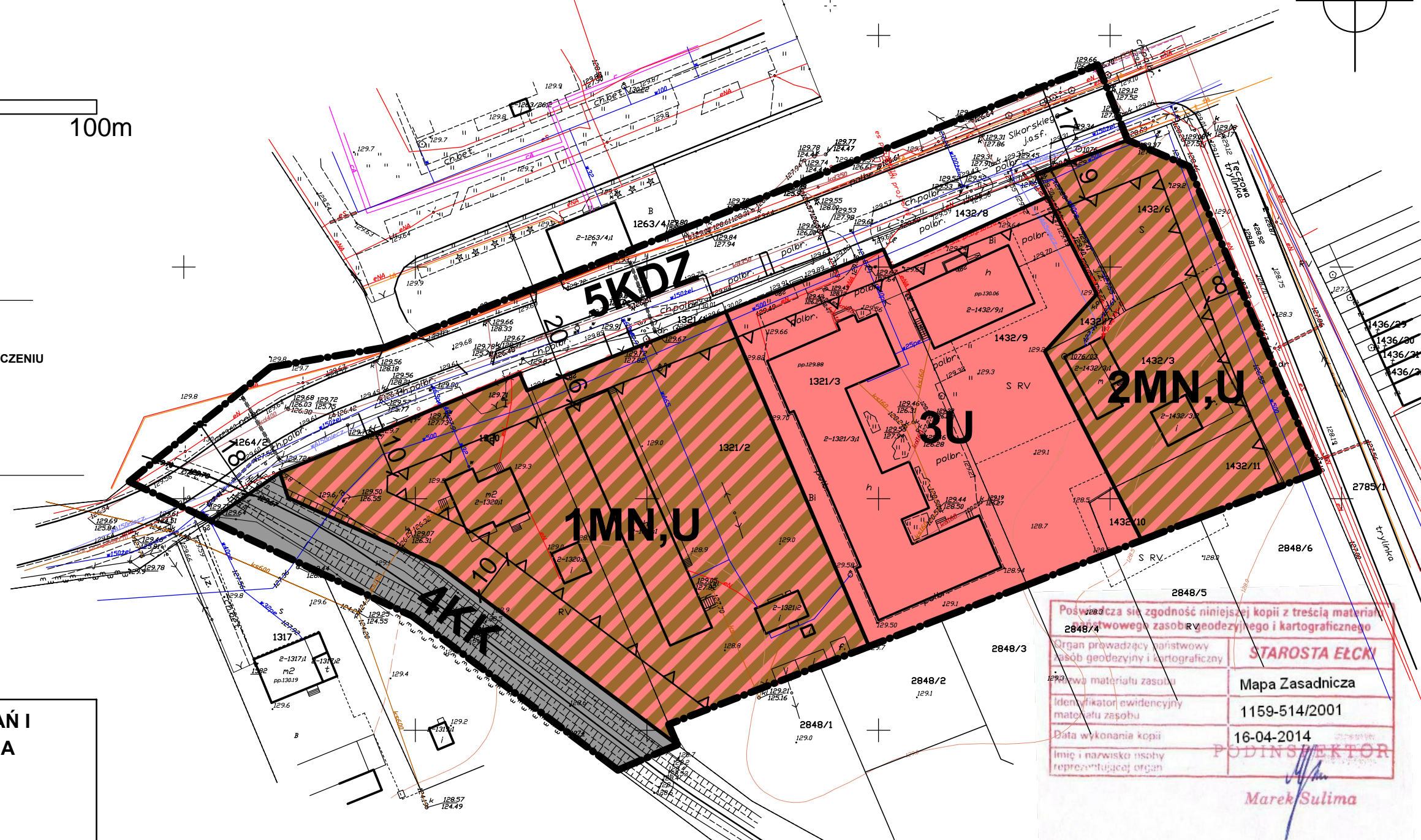
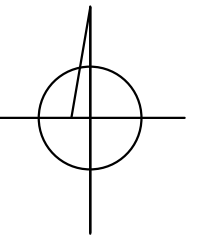
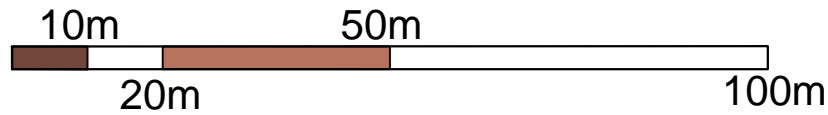




MIEJSCOWY PLAN ZAGOSPODAROWANIA PRZESTRZENNEGO "EŁK - SIKORSKIEGO"

NINIEJSZY RYSUNEK PLANU STANOWI ZAŁĄCZNIK NR 1 DO UCHWAŁY NR III.26.15 RADY MIASTA EŁKU Z DNIA 27 STYCZNIA 2015 ROKU W SPRAWIE UCHWALENIA MIEJSCOWEGO PLANU ZAGOSPODAROWANIA PRZESTRZENNEGO "EŁK - SIKORSKIEGO"

SKALA 1 : 1000



LEGENDA

- GRANICA OBSZARU OBJĘTEGO PLANEM MIEJSCOWYM
- LINIE ROZGRANICZAJĄCE TERENY O RÓŻNYM PRZEZNACZENIU LUB RÓŻNYCH ZASADACH ZAGOSPODAROWANIA
- NIEPRZEKRACZALNE LINIE ZABUDOWY

PRZEZNACZENIE TERENÓW

- U TEREN ZABUDOWY USŁUGOWEJ
- MN,U TEREN ZABUDOWY MIESZKANIOWO-USŁUGOWEJ
- KK TEREN BOCZNYCY KOLEJOWEJ
- KDZ TEREN DROGI PUBLICZNEJ KLASY ZBIORCZEJ

WYRYS ZE STUDYUM UWARUNKOWAŃ I KIERUNKÓW ZAGOSPODAROWANIA PRZESTRZENNEGO MIASTA EŁK

SKALA 1:5 000

- GRANICA OBSZARU OBJĘTEGO PLANEM MIEJSCOWYM

LEGENDA:

- tereny zamknięte
- POLITYKA ZAGOSPODAROWANIA**
- DZIAŁANIA OGÓLNE**
- eksploatacja zasobów w strefie B- NOWOMIEJSKIEJ
- DZIAŁANIA SZCZEGÓLNE**
- przekształcenia terenów zdegradowanych



Poswiadcza się zgodność niniejszej kopii z treścią materiału geodezyjnego i kartograficznego	
2848/4	STAROSTA EŁCKI
Organ prowadzący państwowy zasób geodezyjny i kartograficzny	Mapa Zasadnicza
Identyfikator ewidencyjny materiału zasobu	1159-514/2001
Data wykonania kopii	16-04-2014
Imię i nazwisko osoby reprezentującej organ	PODINSPEKTOR

Marek Sulima

Starostwo Powiatowe w Ełku

Reprodukowanie, rozpowszechnianie i rozprowadzanie niniejszego dokumentu wymaga zezwolenia, o którym mowa w art. 18 ustawy z dnia 17 maja 1989 r. - Prawo geodezyjne i kartograficzne (Dz. U. Nr 30, poz. 163, z późniejszymi zmianami)

16-04-2014 (miejsowość i data) PODINSPEKTOR (imię i nazwisko, podpis, stanowisko służbowe osoby upoważnionej)

Marek Sulima