

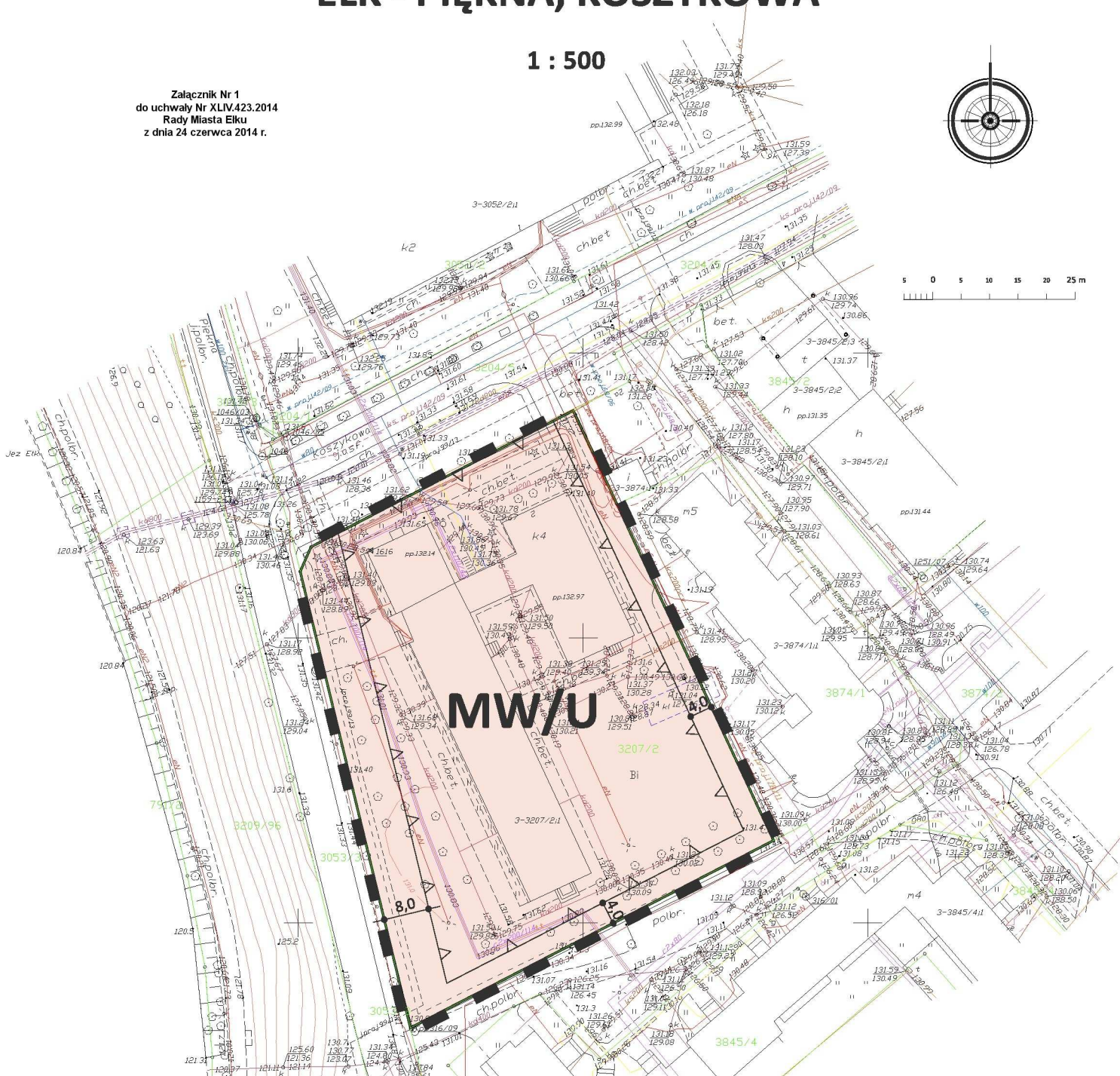
ZMIANA CZĘŚCI MIEJSCOWEGO PLANU ZAGOSPODAROWANIA PRZESTRZENNEGO TERENU ZWANEGO "EŁK - PIĘKNA, KOSZYKOWA"

1 : 500





Załącznik Nr 1
do uchwały Nr XLIV.423.2014
Rady Miasta Elku
z dnia 24 czerwca 2014 r.



5 0 5 10 15 20 25 m



USTALENIA :

-  granica obszaru objętego zmianą planu
-  linie rozgraniczające tereny o różnym przeznaczeniu lub różnych zasadach zagospodarowania
-  linie zabudowy nieprzekraczalne
-  teren zabudowy mieszkaniowej wielorodzinnej lub zabudowy usługowej

OZNACZENIE INFORMACYJNE :

-  wymiarowanie w metrach

wyrze ze studium uwarunkowań i kierunków zagospodarowania przestrzennego

1 : 10 000



[strefa B - Nowomiejska]

[kwartał Bs-16]