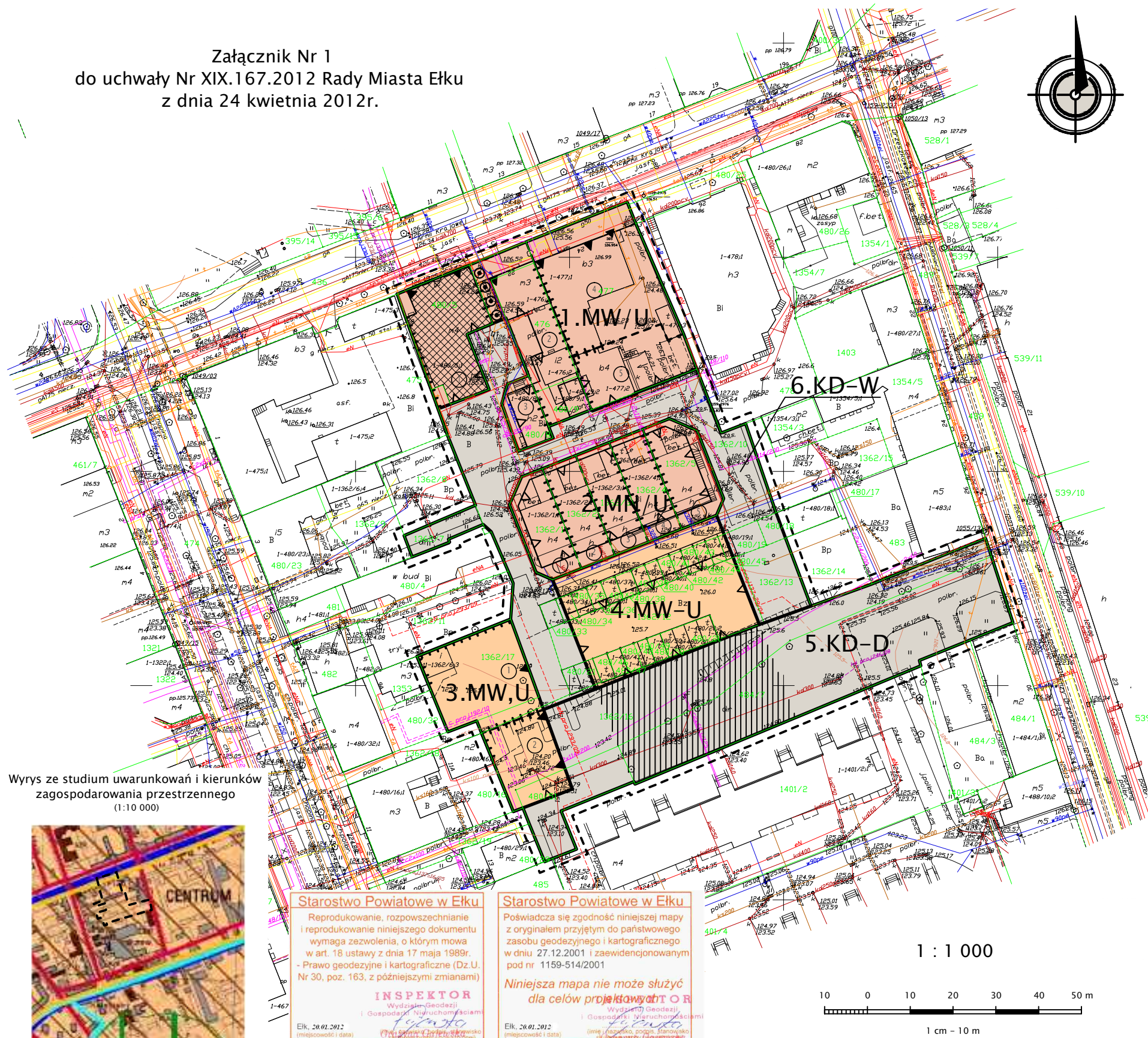





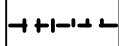









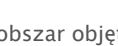


# ZMIANA W CZĘŚCI MIEJSCOWEGO PLANU ZAGOSPODAROWANIA PRZESTRZENNEGO, ZWANEGO "EŁK-SKLEJKI" ORAZ W CZĘŚCI MIEJSCOWEGO PLANU ZAGOSPODAROWANIA PRZESTRZENNEGO, ZWANEGO "EŁK-SKLEJKI II"

Załącznik Nr 1  
do uchwały Nr XIX.167.2012 Rady Miasta Ełku  
z dnia 24 kwietnia 2012r.



-  granica obszaru objętego zmianą planów
-  linie rozgraniczające tereny o różnym przeznaczeniu lub różnych zasadach zagospodarowania
-  linie zabudowy obowiązujące
-  linie zabudowy nieprzekraczalne
-  granice działek budowlanych niepokrywające się z liniami rozgraniczającymi
-  odcinki granic działek budowlanych, przy których należy lokalizować budynki (dwustronnie, jednostronnie)
-  numery działek budowlanych
-  teren zabudowy mieszkaniowej wielorodzinnej lub usługowej
-  teren zabudowy mieszkaniowej wielorodzinnej z dopuszczeniem usług
-  teren zabudowy mieszkaniowej wielorodzinnej z usługami
-  teren zabudowy mieszkaniowej jednorodzinnej lub usługowej
-  teren drogi publicznej
-  teren drogi wewnętrznej
-  ogólnodostępne przejście i przejazd
-  część terenu drogi publicznej, dla której dopuszcza się lokalizację podziemnego garażu wielostanowiskowego
-  budynek wpisany do rejestru zabytków

Wrys z studium uwarunkowań i kierunków zagospodarowania przestrzennego (1:10 000)

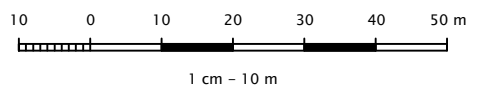


(strefa A – centralna)

Starostwo Powiatowe w Ełku  
Reprodukowanie, rozpowszechnianie i reprodukcje niniejszego dokumentu wymaga zezwolenia, o którym mowa w art. 18 ustawy z dnia 17 maja 1989r. - Prawo geodezyjne i kartograficzne (Dz.U. Nr 30, poz. 163, z późniejszymi zmianami)  
**INSPEKTOR**  
Wydzielnia Geodezji i Gospodarki Nieruchomościami  
Ełk, 26.01.2012 (miejscowość i data)

Starostwo Powiatowe w Ełku  
Poświadczam zgodność niniejszej mapy z oryginałem przyjętym do państwowego zasobu geodezyjnego i kartograficznego w dniu 27.12.2001 i zaewidencjonowanym pod nr 1159-514/2001  
**Niniejsza mapa nie może służyć dla celów projektowych**  
Wydzielnia Geodezji i Gospodarki Nieruchomościami  
Ełk, 26.01.2012 (miejscowość i data)

1 : 1 000



obszar objęty zmianą planów znajduje się w granicach układu urbanistycznego miasta Ełk, wpisanego do rejestru zabytków decyzją Wojewódzkiego Konserwatora Zabytków z dnia 20 lutego 1979 roku (KL.WKZ 534/17/D/79)

mgr Marcin Kruszcz  
wzrosty w ramach  
Zachodniej Okręgowej Izby Urbanistów

Krzysztof Lomocik

