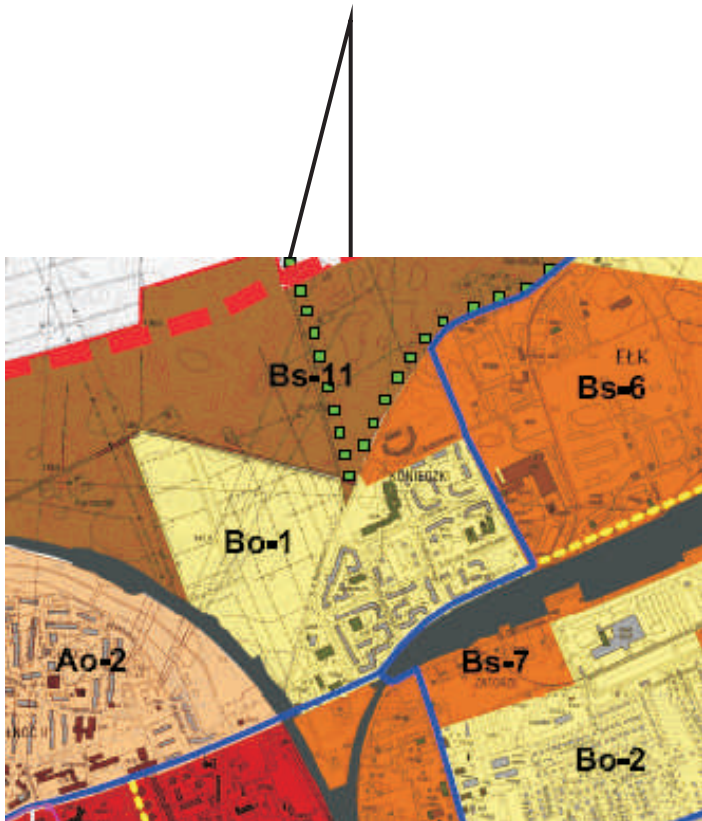
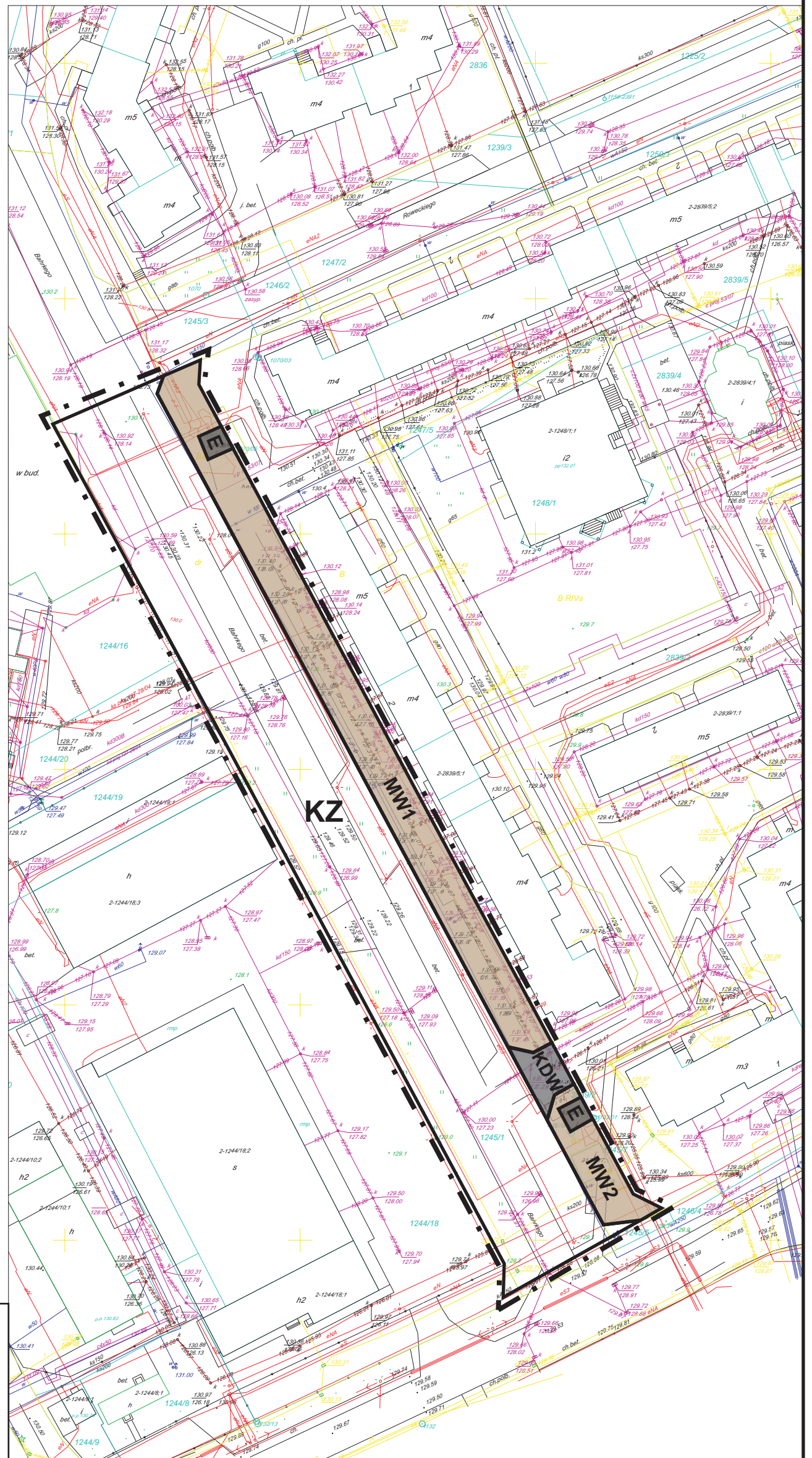
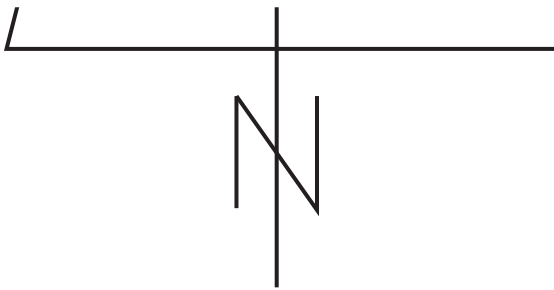


# ZMIANA MIEJSCOWEGO PLANU ZAGOSPODAROWANIA PRZESTRZENNEGO ZWANEGO "EŁK - KONIECZKI"







Skala: 1 : 1 000



WYRYS ZE STUDIUM UWARUNKWAŃ  
I KIERUNKÓW ZAGOSPODAROWANIA  
PRZESTRZENNEGO MIASTA ELK



## OZNACZENIA:

-  GRANICA OPRACOWANIA
-  LINIA ROZGRANICZAJĄCA TERENY O RÓŻNYM PRZEZNACZENIU
-  TERENY DO OBSŁUGI ZABUDOWY MIESZKANIOWEJ WIELORODZINNEJ
-  TERENY DRÓG PUBLICZNYCH
-  TERENY DRÓG WEWNĘTRZNYCH
-  TERENY INFRASTRUKTURY TECHNICZNEJ - STACJE TRANSFORMATOROWE

Opracowano w Przedsiębiorstwie Gospodarki Gruntami



Autorzy opracowania:  
Gł. Projektant: mgr inż. Maciej Wronka  
Projektant: mgr inż. arch. Janusz Graczykowski