
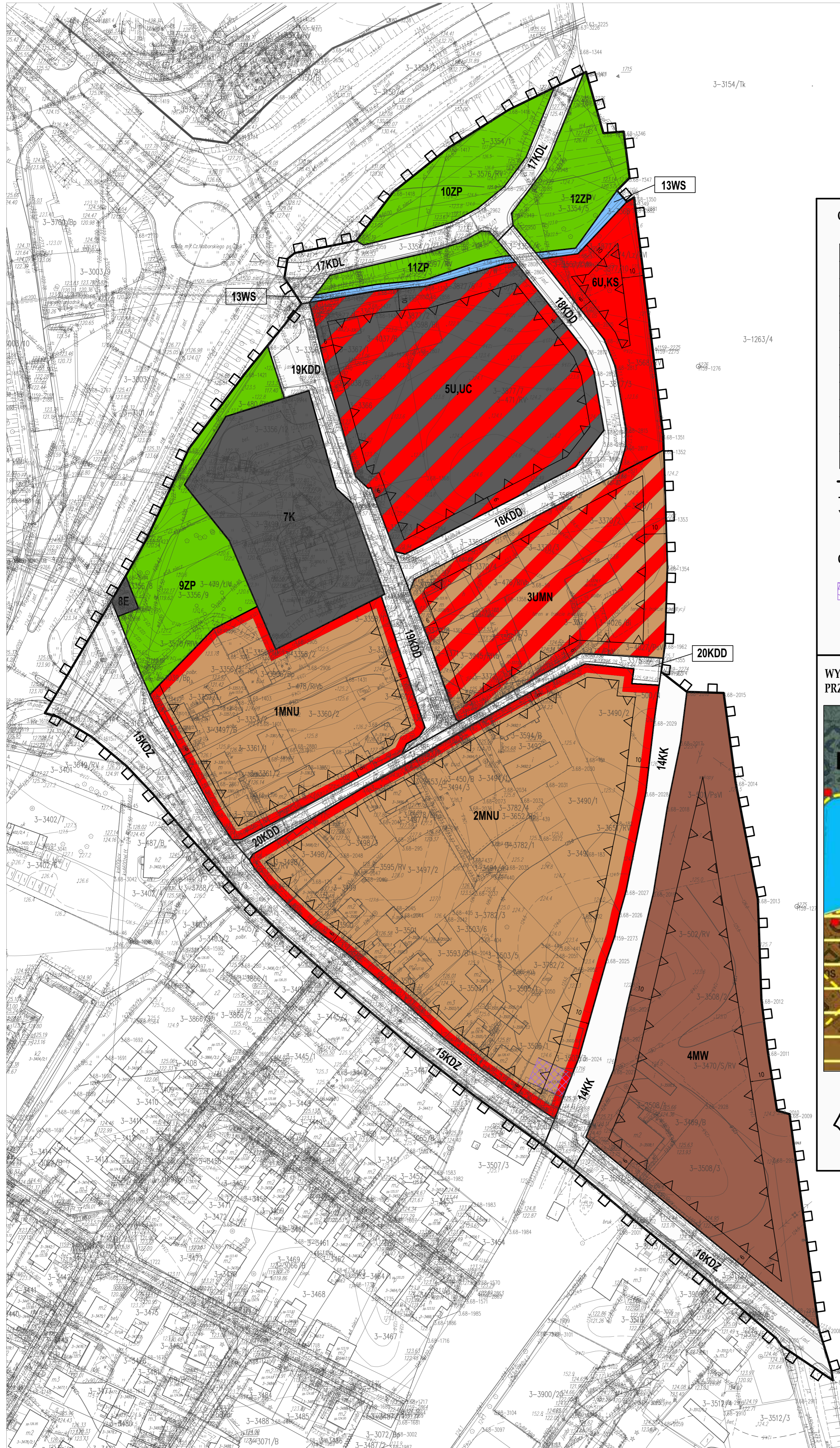


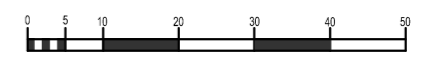


# MIEJSCOWY PLAN ZAGOSPODAROWANIA PRZESTRZENNEGO ZWANY "EŁK - GARBARSKA"

ZAŁĄCZNIK NR 1  
DO UCHWAŁY NR XXXV.352.17  
RADY MIASTA EŁKU  
Z DNIA 29 sierpnia 2017 r.



SKALA 1:1000



### OZNACZENIA TERENÓW I ICH PRZEZNACZENIE:

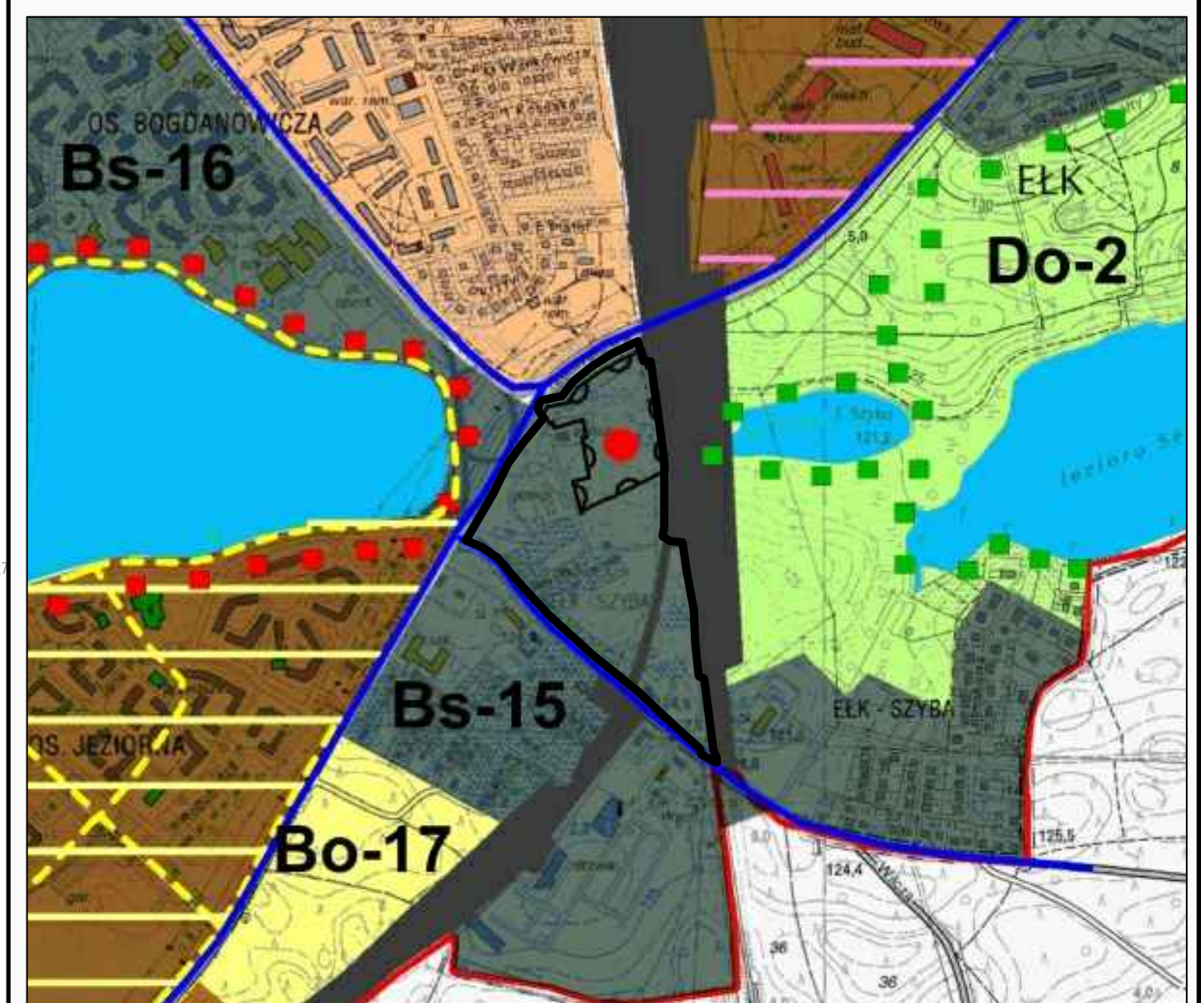
- MNU** TEREN ZABUDOWY MIESZKANIOWEJ JEDNORODZINNEJ Z DOPUSZCZENIEM USŁUG NIUCIAŁYLIWYCH
- UMN** TEREN ZABUDOWY USŁUG NIUCIAŁYLIWYCH I ZABUDOWY MIESZKANIOWEJ JEDNORODZINNEJ
- MW** TEREN ZABUDOWY MIESZKANIOWEJ WIELORODZINNEJ
- U,UC** TEREN ZABUDOWY USŁUGOWEJ Z DOPUSZCZENIEM OBIEKTU HANDLOWEGO O POWIERZCHNI SPRZEDAŻY POWYŻEJ 2000 m<sup>2</sup>
- U,KS** TEREN ZABUDOWY USŁUGOWEJ LUB TEREN OBSŁUGI KOMUNIKACJI
- K** TEREN INFRASTRUKTURY TECHNICZNEJ - KANALIZACJA
- E** TEREN INFRASTRUKTURY TECHNICZNEJ - ELEKTROENERGETYKA
- ZP** TEREN ZIELENI URZĄDZONEJ
- WS** TEREN WÓD POWIERZCHNIOWYCH ŚRÓDLĄDOWYCH (KANAL)
- KK** TEREN KOMUNIKACJI - LINIA KOLEJOWA
- KDZ** TEREN DROGI PUBLICZNEJ KLASY ZBIORCZEJ
- KDL** TEREN DROGI PUBLICZNEJ KLASY LOKALNEJ
- KDD** TEREN DRÓG PUBLICZNYCH KLASY LOKALNEJ

- GRANICE OPRAWNIANIA
- LINIE ROZGRANICZAJĄCE TERENY O RÓŻNYM SPOSOBIE UŻYTKOWANIA
- NIEPRZEKAZALNA LINIA ZABUDOWY

### OZNACZENIA INFORMACYJNE:

- OBIEKT WPISANY DO EWIDENCJI ZABYTKÓW

### WYRYS ZE STUDIUM UWARUNKOWAŃ I KIERUNKÓW ZAGOSPODAROWANIA PRZESTRZENNEGO MIASTA EŁKU - POLITYKA PRZESTRZENNA



TEREN OBJĘTY OPRAWNIANIEM