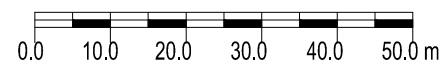
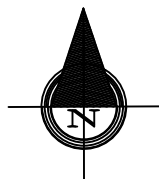


# MIASTO EŁK EŁK-PARKOWA II

## MIEJSCOWY PLAN ZAGOSPODAROWANIA PRZESTRZENNEGO 1:1000



Studium Uwarunkowań i Kierunków Zagospodarowania Przestrzennego Miasta Ełk  
fragment rysunku kierunków ... z zaznaczonym obszarem objętym planem

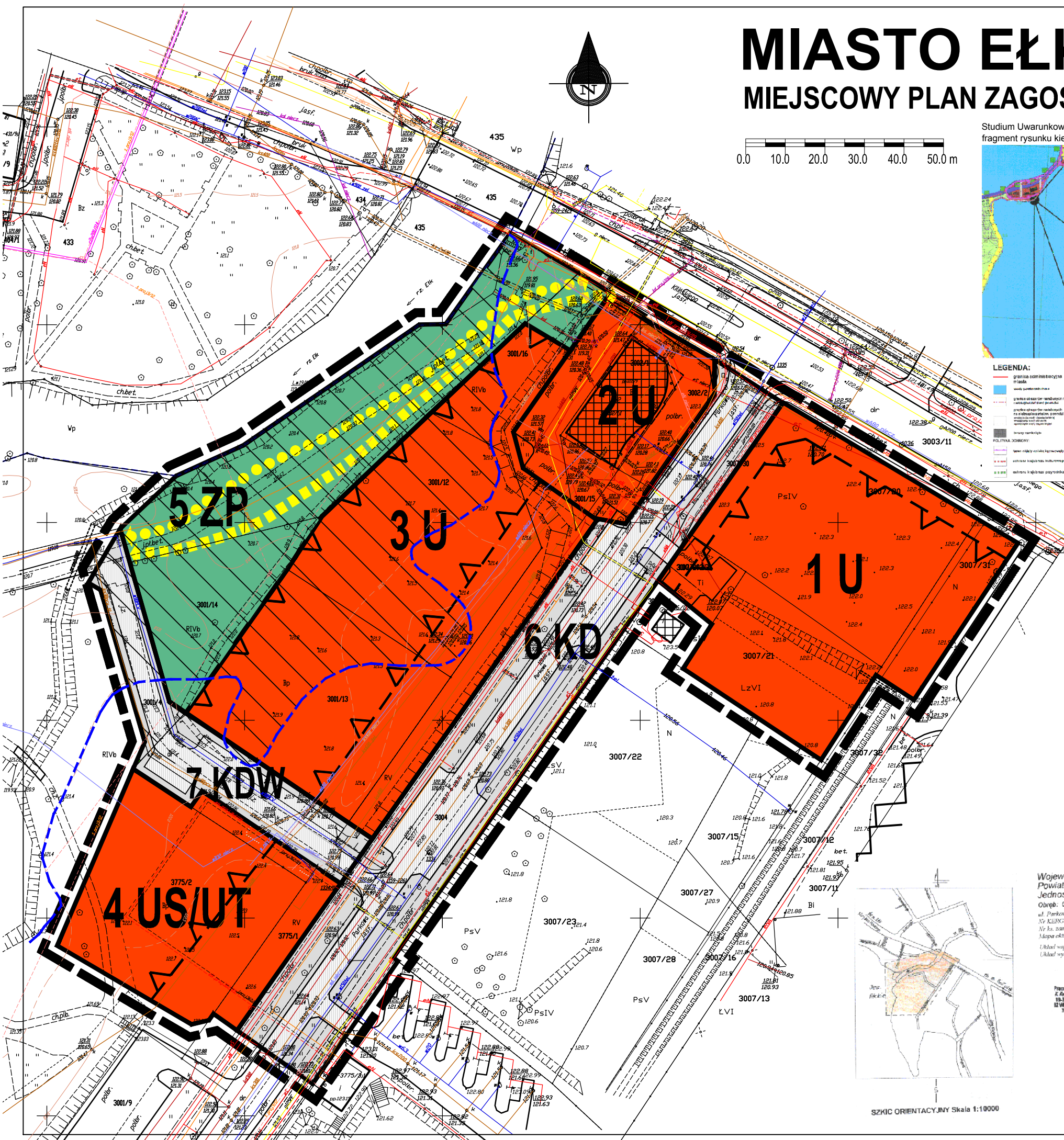


**LEGENDA:**

graniczka administracyjna miasta	graniczka administracyjna powiatu	graniczka administracyjna województwa	graniczka administracyjna państwa
graniczka administracyjna gminy	graniczka administracyjna powiatu	graniczka administracyjna województwa	graniczka administracyjna państwa
graniczka administracyjna gminy	graniczka administracyjna powiatu	graniczka administracyjna województwa	graniczka administracyjna państwa
graniczka administracyjna gminy	graniczka administracyjna powiatu	graniczka administracyjna województwa	graniczka administracyjna państwa

### LEGENDA

- GRANICE I LINIE REGULACYJNE
- GRANICE TERENU OBJĘTEGO PLANEM
- LINIE ROZGRANICZAJĄCE TERENY O RÓŻNYM SPOSOBIE UŻYTKOWANIA - OBOWIĄZUJĄCE
- LINIE ZABUDOWY - NIEPRZEKACZALNE
- SPOSÓB UŻYTKOWANIA TERENÓW
- U - TERENY ZABUDOWY USŁUGOWEJ
- US/UT - TERENY USŁUG SPORTOWYCH, TURYSTYCZNYCH
- ZP - TERENY ZIELENI PARKOWEJ
- KD - TERENY DRÓG PUBLICZNYCH
- KDW - TERENY DRÓG WEWNĘTRZNYCH
- CIĄG SPACEROWY
- ŚCIEŻKA ROWEROWA
- OBSZARY NARAŻONE NA NIEBEZPIECZEŃSTWO POWODZI
- GRANICA OBSZARÓW NARAŻONYCH NA NIEBEZPIECZEŃSTWO POWODZI
- ZABUDOWA
- ZABUDOWA ISTNIEJĄCA
- INFRASTRUKTURA - UZBROJENIE
- LINE ENERGETYCZNE NAPIOWIETRZNE - ISTNIEJĄCE
- LINE ENERGETYCZNE KABLOWE - ISTNIEJĄCE
- KANALIZACJA SANITARNA - ISTNIEJĄCA
- KANALIZACJA DESZCZOWA - ISTNIEJĄCA
- WODOCIĄG - ISTNIEJĄCY
- CENTRALNE OGRZEWANIE - ISTNIEJĄCE
- TELEKOMUNIKACJA - ISTNIEJĄCA
- GAZOCIĄG - ISTNIEJĄCY



Województwo: WARMIŃSKO - MAZURSKIE  
Powiat: EŁCKI  
Jednostka ewidencyjna: 280501\_1 Miasto Ełk  
Obręb: 01 - Ełk 1  
ul. Parkowa  
Nr KRS: 1150-129-2012  
Nr ks. zam.: 67/2012  
Mapa aktualna na dzień: 25-04-2012 r.  
Miał wyodrębnić plany: 11.04.2009 strona 7, podpunkt 21  
Miał wyodrębnić: Krowczyński 66



SZKIC ORIENTACYJNY Skala 1:10000

**"GROMAP" s.c.**  
Pracownia Usług Geodezyjno-Kartograficznych  
K. Krowczyński, J. Krowczyńska, J. Krowczyński, J. Krowczyński  
19-300 Ełk, ul. Mickiewicza 15  
NIP 848-80-04-800 REGON 140291480

**STAROSTWO POWIATOWE W EŁKU**  
W obszarze oznaczonym na mapie  
dokumentem aktualności treści mapy zasadniczej  
dokumenty z datą użycia 01.05.2014  
do zasobu danych województwa w dniu 01.05.2014  
i ponownie zaktualizacja gmin 01.05.2014  
Niniejsze ma służyć do celów projektowych.  
Przebieganie linii budowlanych wyznacza pomiarowa  
budowa podłoża wytyczona i uwzględniona powiększona  
są: granice województwa, powiatu, gminy, powiatu  
D. 4 MAJ 2012

PLAN ZOSTAŁ ZATWIERDZONY UCHWAŁĄ RADY MIEJSKIEJ  
W EŁKU Nr ... Z DNIA: ... 2014 r. OGŁOSZONA  
W DZIENNIKU URZĘDOWYM WOJ.  
Nr ... Z DNIA: ... 2014 r. POZ.

**Pracownia Projektowa PLANER s.c.**  
19-300 Ełk ul. Mickiewicza 15 tel/fax (87) 610 98 07 e-mail: planer@op.pl  
URBANISTYKA mgr inż. arch. Krzysztof Kiliński  
POU Nr 178 / 2004  
mgr inż. arch. Marzenna Święcińska  
POU Nr 179 / 2004